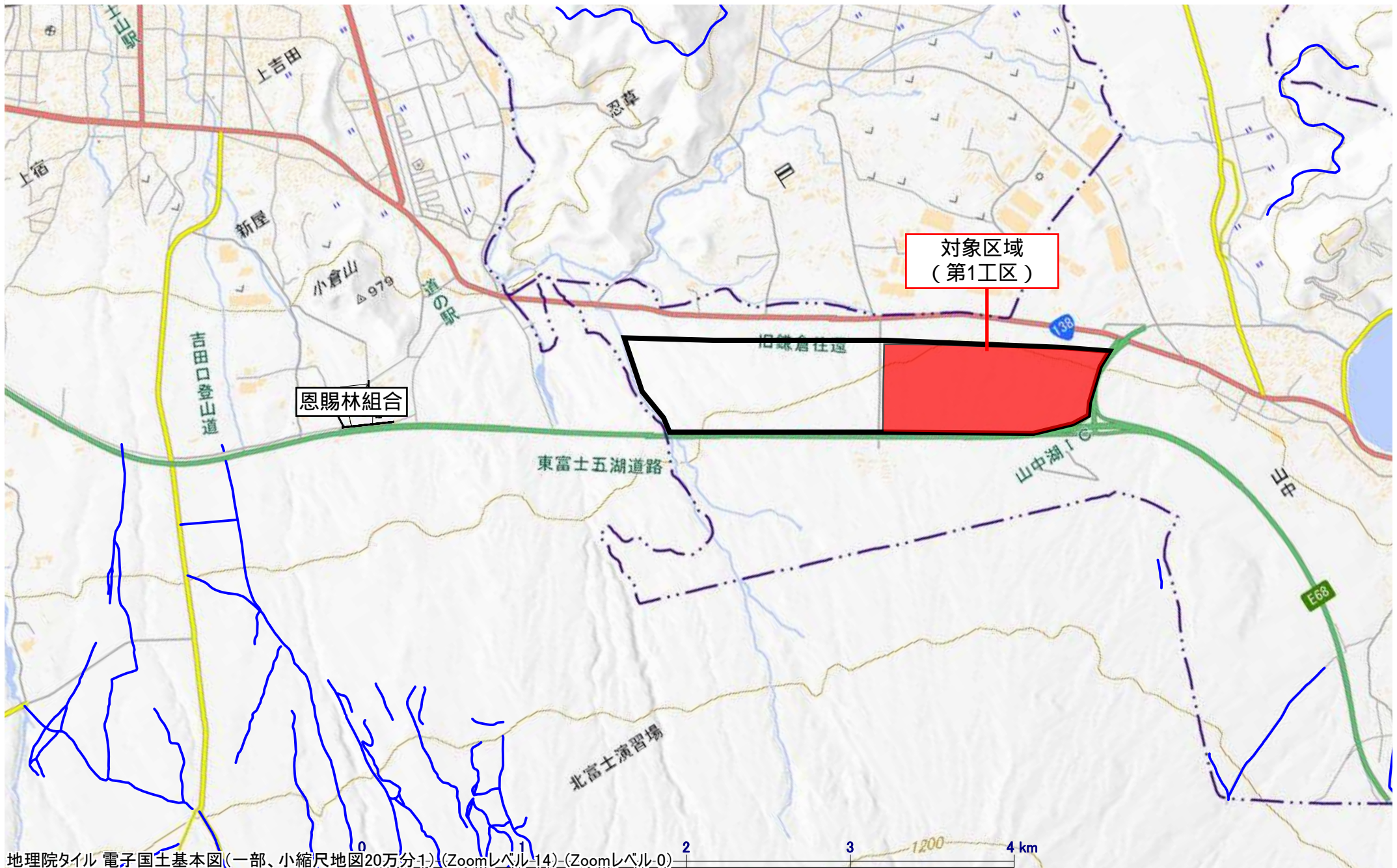


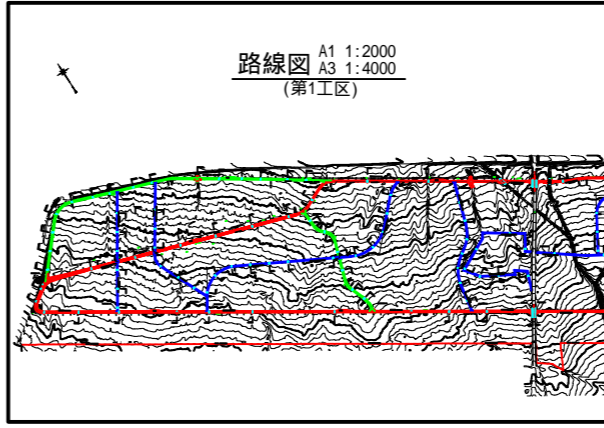
北富士組合有地梨ヶ原地区作業道設置工事

第1工区

位 置 図

北富士組合有地梨ヶ原地区作業道設置工事 第1工区 位置図

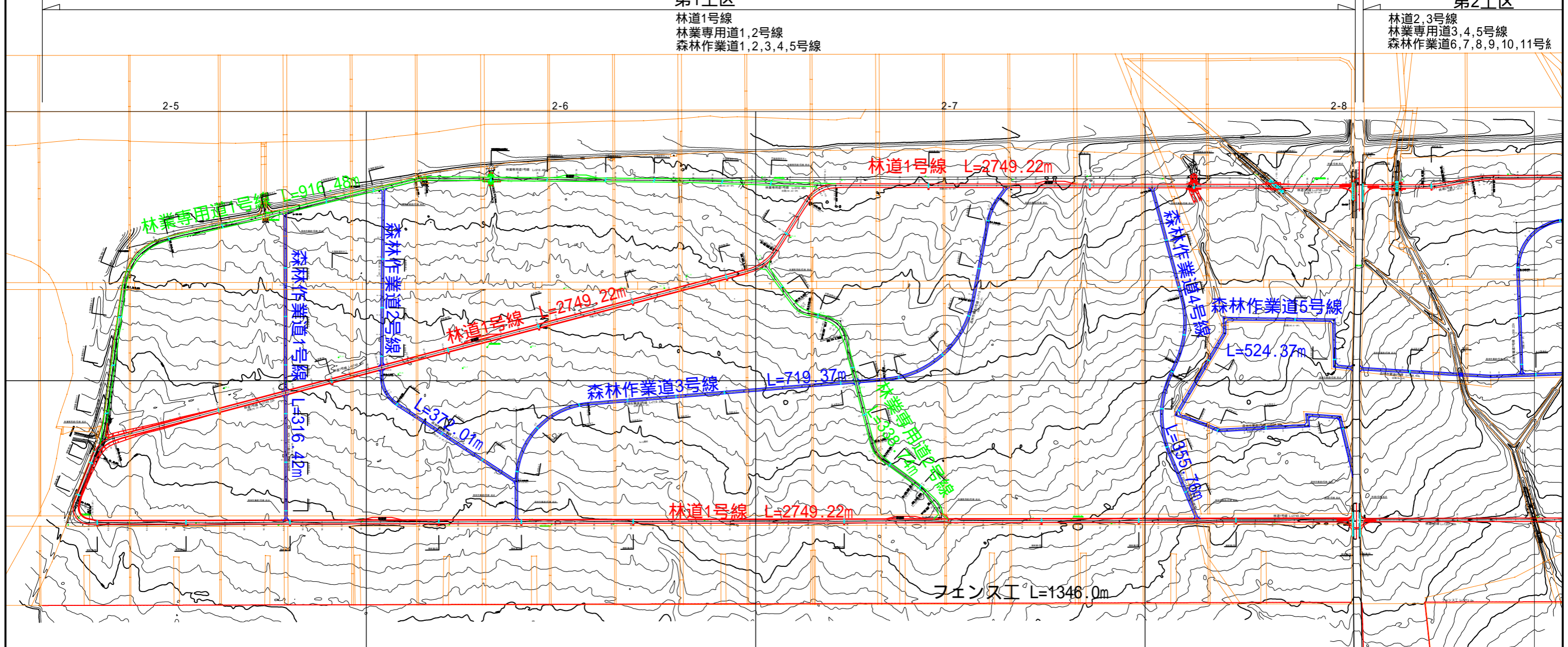




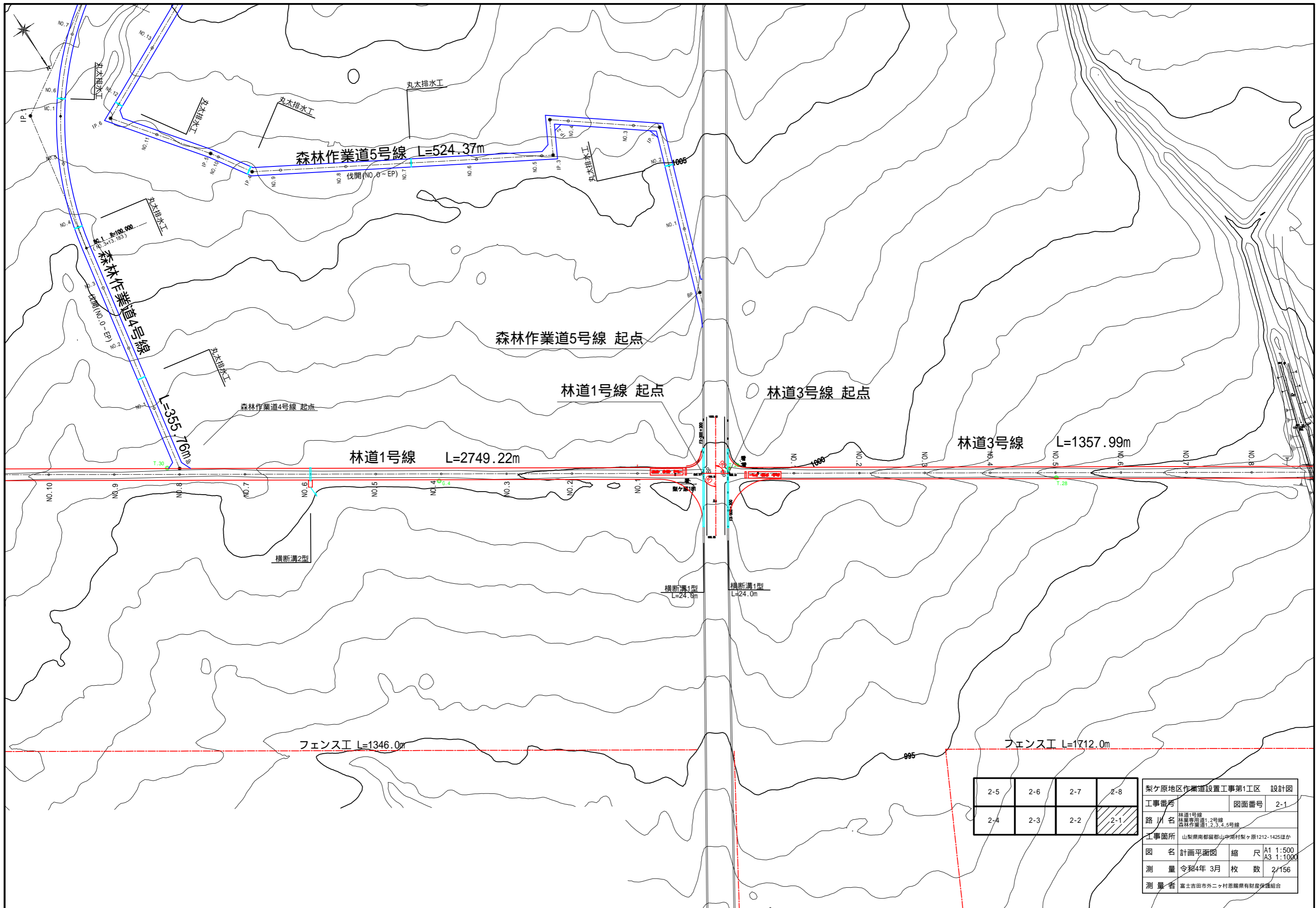
全体図 A1 1:10000
A3 1:20000

第1工区
林道1号線
林業専用道1,2号線
森林作業道1,2,3,4,5号線

第2工区
林道2,3号線
林業専用道3,4,5号線
森林作業道6,7,8,9,10,11号線

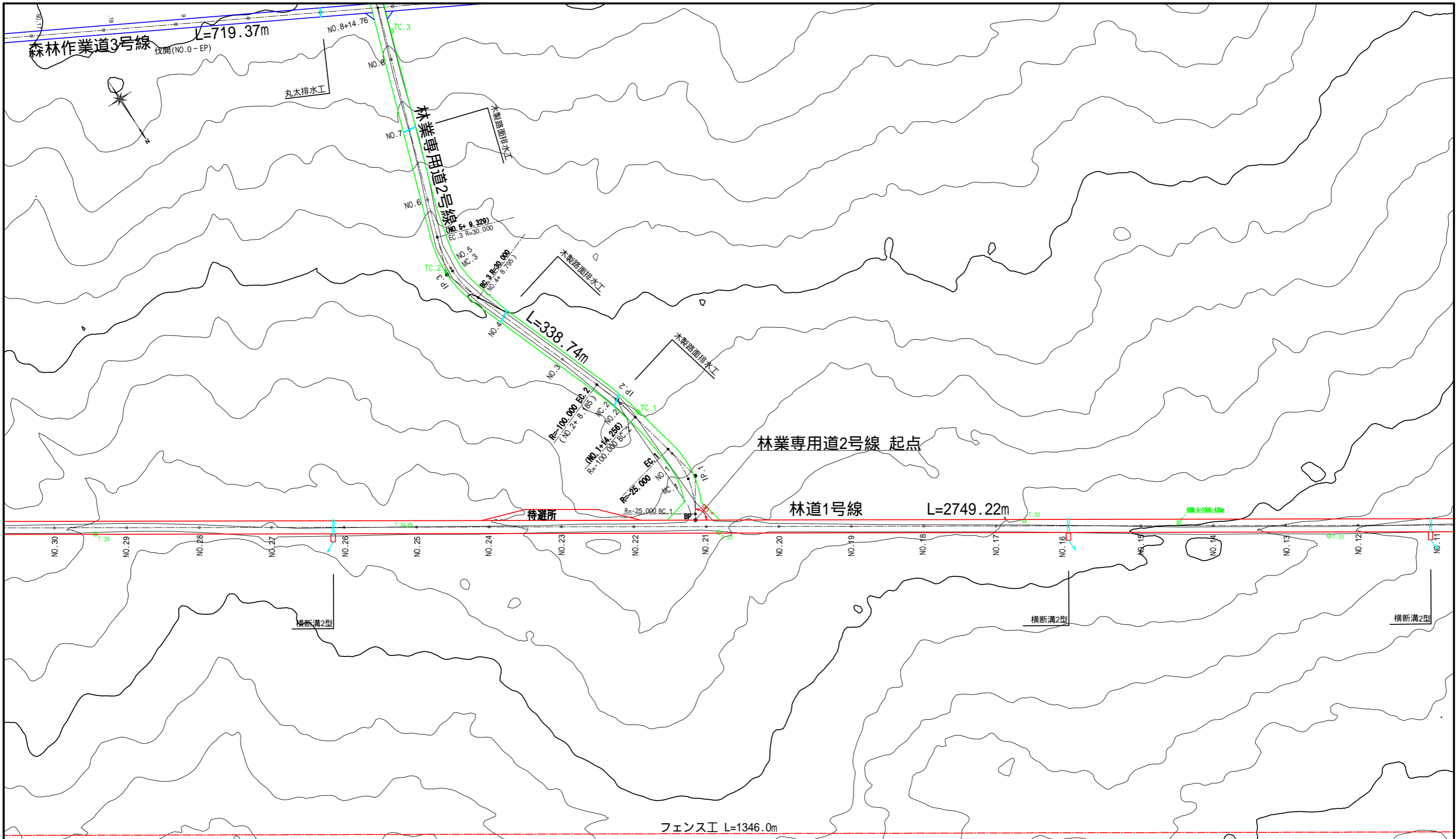


梨ヶ原地区作業道設置工事第1工区 設計図	
工事番号	図面番号
路名 林道1号線 林業専用道1,2号線 森林作業道1,2,3,4,5号線	
工事箇所 山梨県南都留郡山中湖村梨ヶ原1212-142ほか	
図名 路線図	縮尺 A1 1:2000 A3 1:4000
測量 令和4年3月	枚数 1/156
測量者 富士吉田市外二ヶ村恩賜所有財産保護組合	



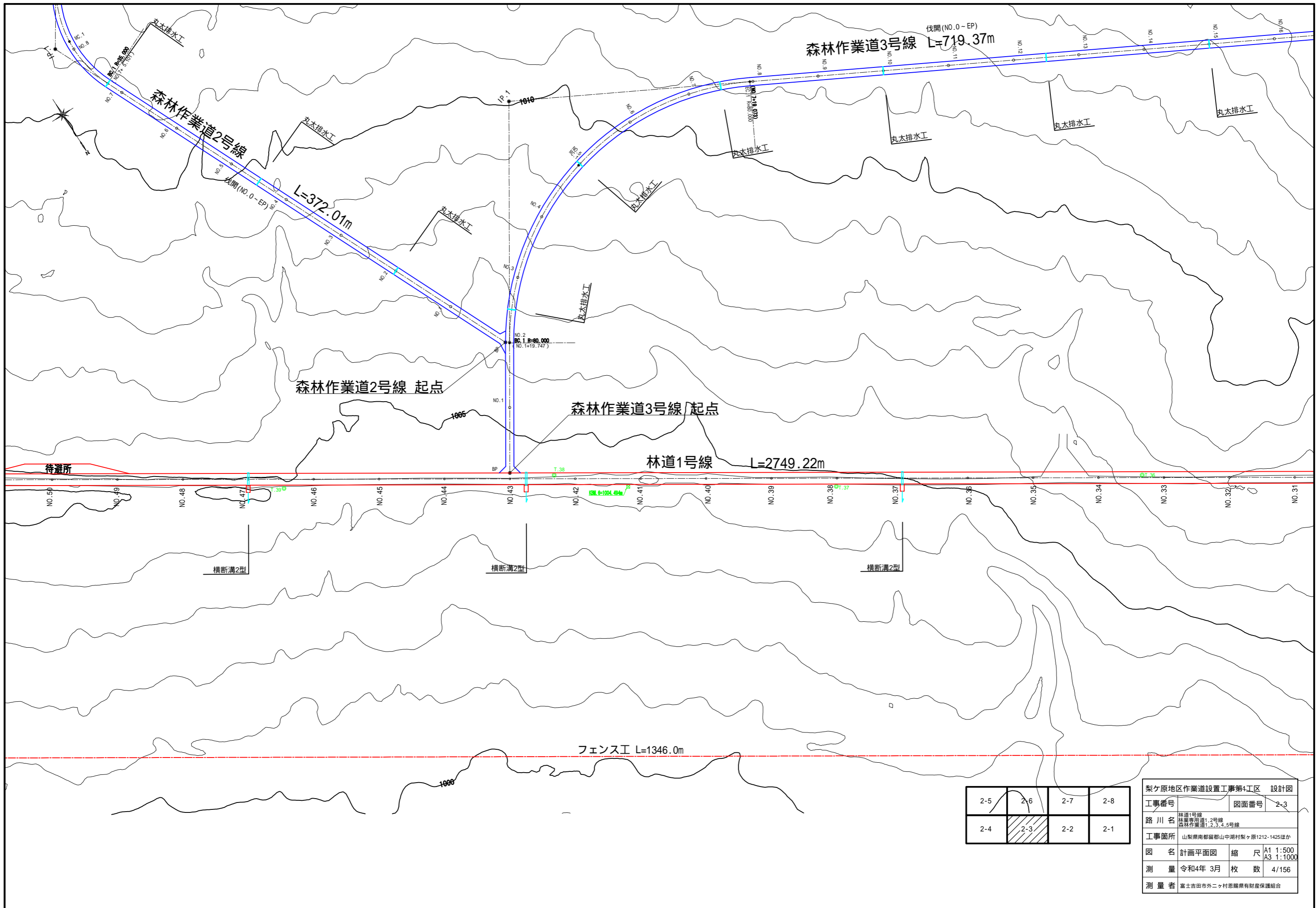
2-5	2-6	2-7	2-8
2-4	2-3	2-2	2-1

梨ヶ原地区作業道設置工事第1工区 設計図			
工事番号	図面番号		2-1
路川名	林道1号線 林道専用道1,2号線 森林作業道1,2,3,4,5号線		
工事箇所	山梨県南都留郡山中湖村梨ヶ原1212-1425ほか		
図名	計画平面図	縮尺	A1 1:500 A3 1:1000
測量	令和4年3月	枚数	2/156
測量者	富士吉田市外ニヶ村恩賜農有財産管理組合		



2-5	2-6	2-7	2-8
2-4	2-3	2-2	2-1

梨ヶ原地区作業道設置工事第4工区 設計図			
工事番号		図面番号	2-2
路川名	林道1号線 林業専用道1,2号線 森林作業道1,2,3,4,5号線		
工事箇所	山梨県南都留郡山中湖村梨ヶ原1212-1425ほか		
図名	計画平面図	縮尺	A1 1:500 A3 1:1000
測量	令和4年3月	枚数	3/156
測量者	富士吉田市外二ヶ村恩賜農有財産保護組合		



2-5	2-6	2-7	2-8
2-4	2-3	2-2	2-1

梨ヶ原地区作業道設置工事第4工区 設計図			
工事番号		図面番号	2-3
路川名	林道1号線 林道専用道1,2号線 森林作業道1,2,3,4,5号線		
工事箇所	山梨県南都留郡山中湖村梨ヶ原1212-1425ほか		
図名	計画平面図	縮尺	A1 1:500 A3 1:1000
測量	令和4年3月	枚数	4/156
測量者	富士吉田市外ニヶ村恩賜農有財産保護組合		



林業専用道1号線 起点

(東富士五湖道路)

林業専用道1号線 L=916.48m

林道1号線 L=2749.22m

森林作業道1号線 L=316.42m

森林作業道1号線 起点

林道1号線 L=2749.22m

フェンス工 L=1346.0m

横断溝3型

横断溝2型

横断溝2型

横断溝2型

木製路面排水工

丸木排水工

丸木排水工

丸木排水工

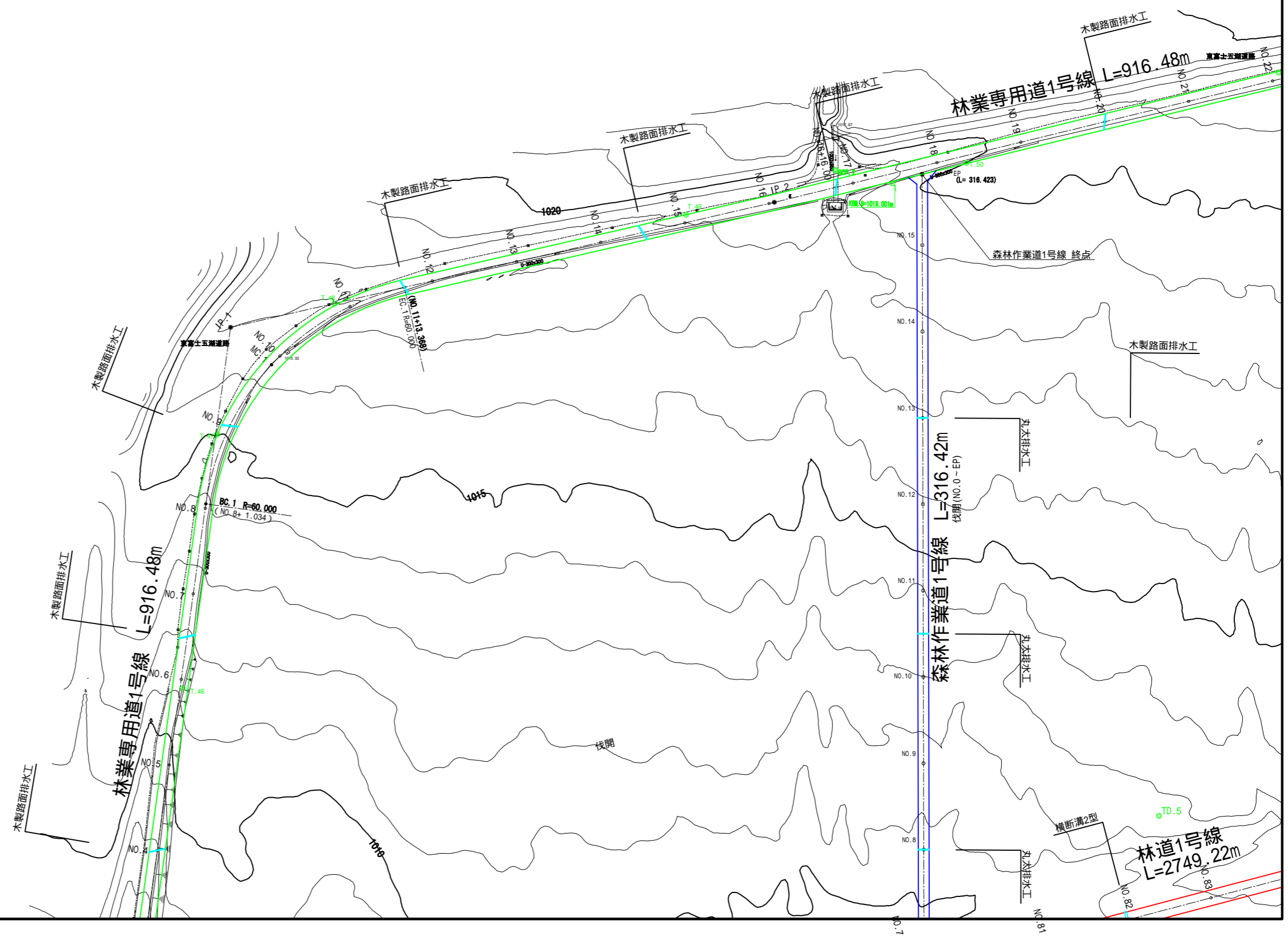
2-5	2-6	2-7	2-8
2-4	2-3	2-2	2-1

梨ヶ原地区作業道設置工事第1工区 設計図			
工事番号		図面番号	2-4
路川名	林道1号線 林業専用道1,2号線 森林作業道1,2,3,4,5号線		
工事箇所	山梨県南都留郡山中湖村梨ヶ原1212-1425ほか		
図名	計画平面図	縮尺	A1 1:500 A3 1:1000
測量	令和4年3月	枚数	5/156
測量者	富士吉田市外二ヶ村恩賜農有財産保護組合		



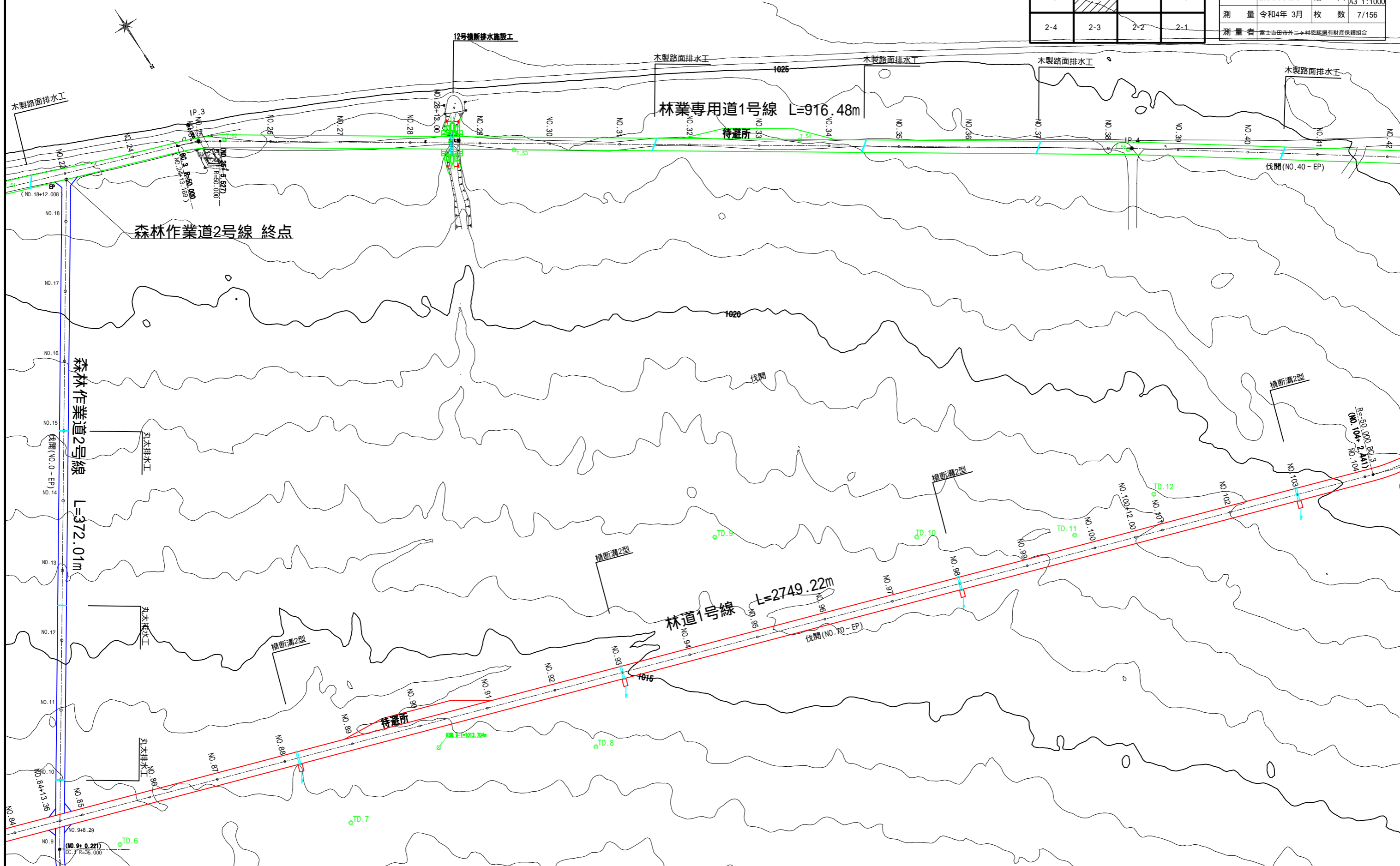
2-5	2-6	2-7	2-8
2-4	2-3	2-2	2-1

梨ヶ原地区作業道設置工事第1工区 設計図			
工事番号		図面番号	2-5
路川名	林道1号線 林業専用道1,2号線 森林作業道1,2,3,4,5号線		
工事箇所	山梨県南都留郡山中湖村梨ヶ原1212-1425ほか		
図名	計画平面図	縮尺	A1 1:500 A3 1:1000
測量	令和4年3月	枚数	6/156
測量者	富士吉田市外二ヶ村恩賜県有財産保護組合		



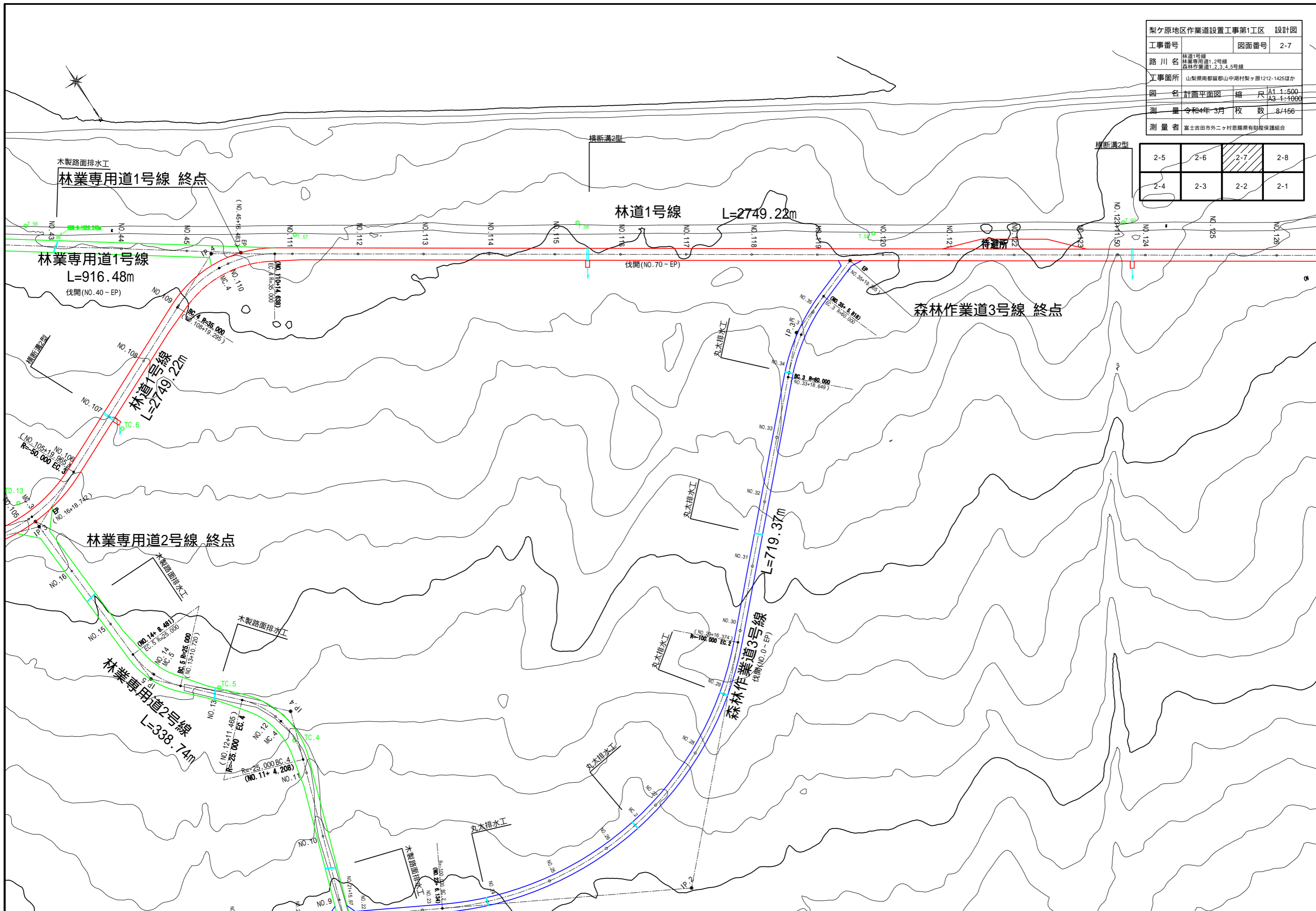
梨ヶ原地区作業道設置工事第1工区 設計図			
工事番号	図面番号	2-6	
路川名	林道1号線 林業専用道1,2号線 森林作業道1,2,3,4,5号線		
工事箇所	山梨県南都留郡山中湖村梨ヶ原1212-1425ほか		
図名	計画平面図	縮尺	A1 1:500 A3 1:1000
測量	令和4年3月	枚数	7/156
測量者	富士吉田市外二ヶ村農産物産産保護組合		

2-5	2-6	2-7	2-8
2-4	2-3	2-2	2-1



梨ヶ原地区作業道設置工事第1工区 設計図			
工事番号	図面番号	2-7	
路川名	林道1号線 林業専用道1,2号線 森林作業道1,2,3,4,5号線		
工事箇所	山梨県南都留郡山中湖村梨ヶ原1212-1425ほか		
図名	計画平面図	縮尺	A1 1:500 A3 1:1000
測量	令和4年3月	枚数	8/156
測量者	富士吉田市外ニヶ村恩賜県有財産保護組合		

2-5	2-6	2-7	2-8
2-4	2-3	2-2	2-1



木製路面排水工
林業専用道1号線 終点

林業専用道1号線
L=916.48m
伐開(NO.40-EP)

林道1号線
L=2749.22m

林業専用道2号線 終点

林業専用道2号線
L=338.74m

林道1号線 L=2749.22m

森林作業道3号線 終点

森林作業道3号線
L=719.37m

横断溝2型

横断溝2型

伐開(NO.70-EP)

待避所

丸木排水工

丸木排水工

丸木排水工

丸木排水工

丸木排水工

木製路面排水工

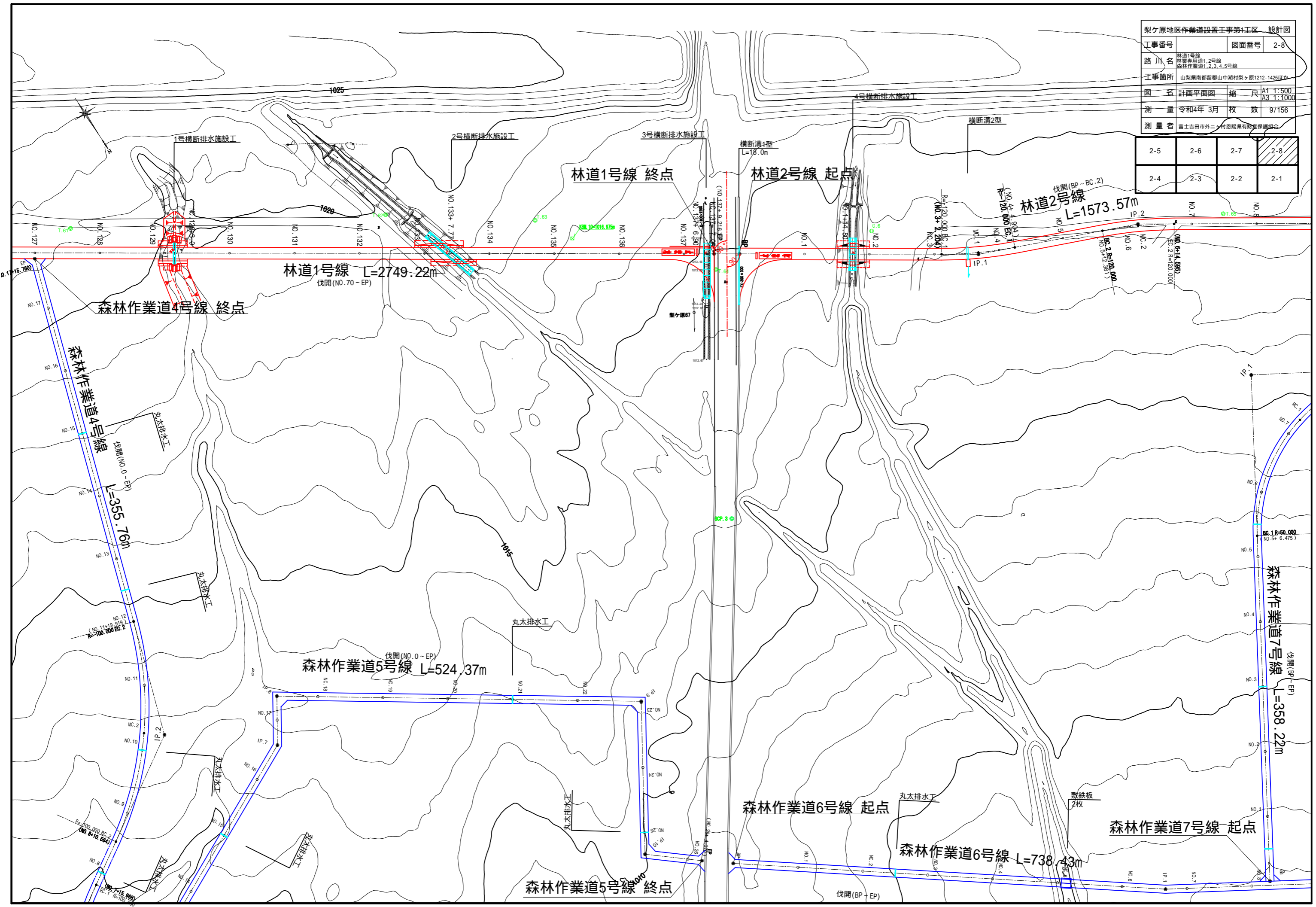
木製路面排水工

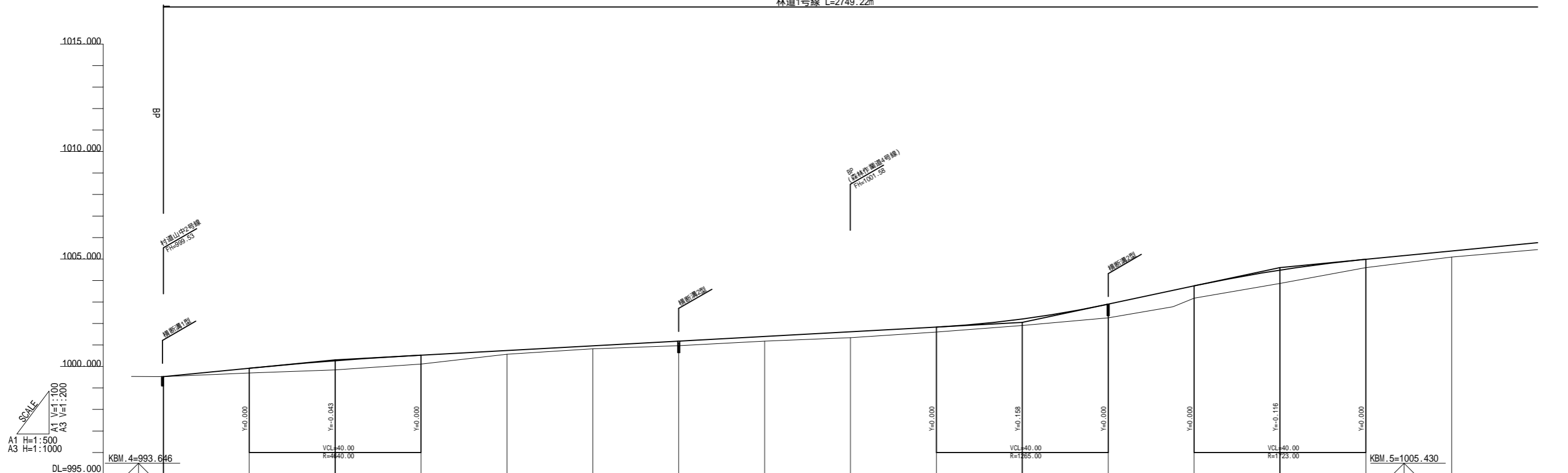
木製路面排水工

木製路面排水工

梨ヶ原地区作業道設置工事第4工区 設計図	
工事番号	図面番号 2-8
路川名	林道1号線 林業専用道1,2号線 森林作業道1,2,3,4,5号線
工事箇所	山梨県南都留郡山中湖村梨ヶ原1212-1425ほか
図名	計画平面図 縮尺 A1 1:500 A3 1:1000
測量	令和4年3月 枚数 9/156
測量者	富士吉田市外二ヶ村恩賜県有財産保護協会

2-5	2-6	2-7	2-8
2-4	2-3	2-2	2-1

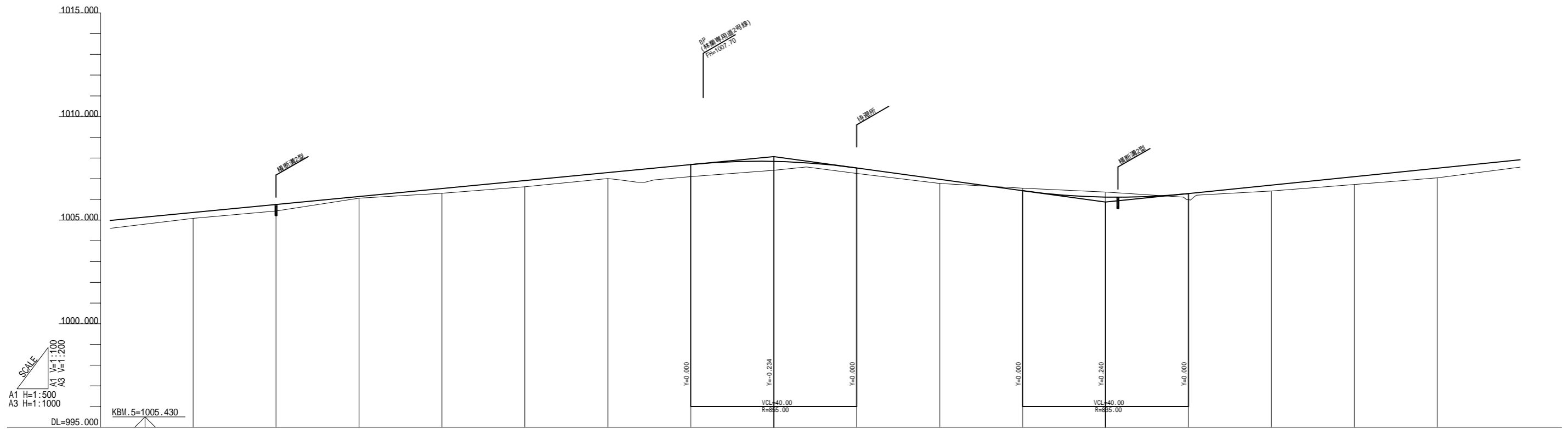




勾配図																
盛土高	0.22	0.43	0.42	0.18	0.14	0.21	0.22	0.28	0.23	0.30	0.64	0.57	0.62	0.39	0.28	
切土高	0.00															
計画高	999.53	999.92	1000.27	1000.53	1000.75	1000.96	1001.18	1001.40	1001.62	1001.83	1002.21	1002.90	1003.75	1004.48	1004.99	1005.37
地盤高	999.53	999.70	999.84	1000.11	1000.57	1000.82	1000.97	1001.18	1001.34	1001.60	1001.91	1002.26	1003.18	1003.86	1004.60	1005.09
追加距離	0.00	20.00	40.00	60.00	80.00	100.00	120.00	140.00	160.00	180.00	200.00	220.00	240.00	260.00	280.00	300.00
単距離	0.00	20.00	20.00	20.00	20.00	20.00	20.00	20.00	20.00	20.00	20.00	20.00	20.00	20.00	20.00	20.00
測点名	BP	NO.1	NO.2	NO.3	NO.4	NO.5	NO.6	NO.7	NO.8	NO.9	NO.10	NO.11	NO.12	NO.13	NO.14	NO.15
曲線																
片勾配																
拡幅																

BP-NO.15

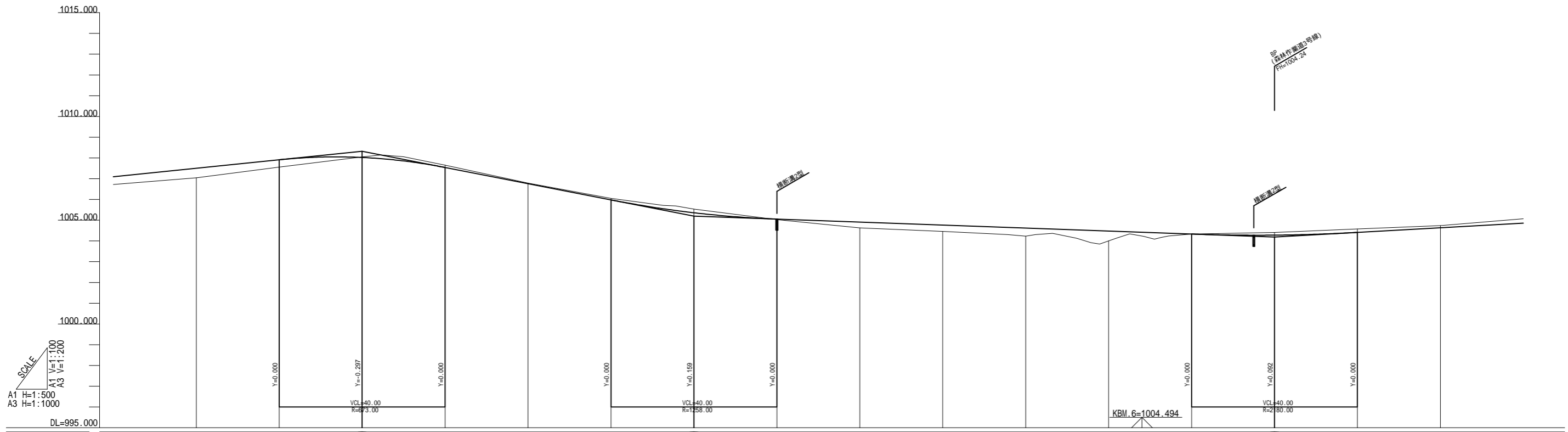
梨ヶ原地区作業道設置工事第1工区 設計図			
工事番号		図面番号	3-1
路川名	林道1号線		
工事箇所	山梨県南都留郡山中湖村梨ヶ原1212-1425ほか		
図名	縦断面図	縮尺	図示
測量	令和4年3月	枚数	10/156
測量者	富士吉田市外二ヶ村恩賜農有財産保護組合		



勾配図																	
盛土高	0.28	0.32	0.08	0.23	0.30	0.29	0.58	0.43	0.27	0.20	0.12	0.25	0.29	0.28	0.38	0.46	
切土高																	
計画高	1005.37	1005.76	1006.14	1006.53	1006.91	1007.30	1007.68	1007.74 NO.21 +3.00	1007.84	1007.52	1006.97	1006.42	1006.11	1006.28	1006.69	1007.10	1007.50
地盤高	1005.09	1005.44	1006.06	1006.30	1006.61	1007.01	1007.10	1007.41	1007.25	1006.77	1006.54	1006.36	1005.99	1006.41	1006.72	1007.04	1007.04
追加距離	300.00	320.00	340.00	360.00	380.00	400.00	420.00	440.00	460.00	480.00	500.00	520.00	540.00	560.00	580.00	600.00	600.00
単距離	20.00	20.00	20.00	20.00	20.00	20.00	20.00	20.00	20.00	20.00	20.00	20.00	20.00	20.00	20.00	20.00	20.00
測点名	NO.15	NO.16	NO.17	NO.18	NO.19	NO.20	NO.21	NO.22	NO.23	NO.24	NO.25	NO.26	NO.27	NO.28	NO.29	NO.30	NO.30
曲線																	
片勾配	左側 () 右側 ()																
拡幅																	

NO.15~NO.30

梨ヶ原地区作業道設置工事第1工区 設計図			
工事番号		図面番号	3-2
路川名	林道1号線		
工事箇所	山梨県南都留郡山中湖村梨ヶ原1212-1425ほか		
図名	縦断面図	縮尺	図示
測量	令和4年3月	枚数	11/156
測量者	富士吉田市外二ヶ村恩賜農有財産保護組合		

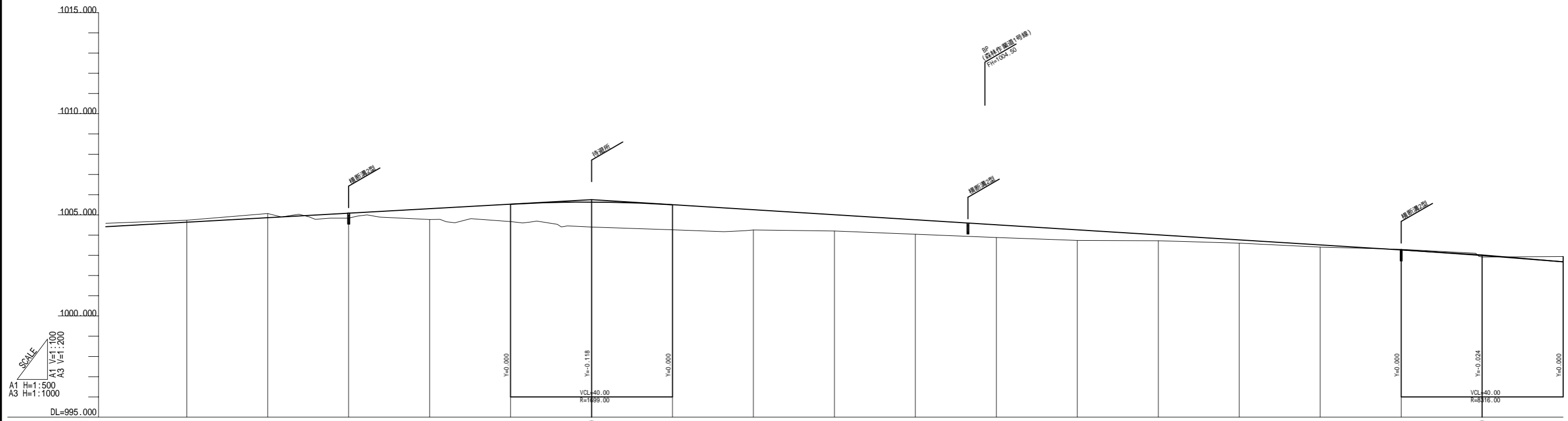


勾配図																
盛土高	0.46	0.35						0.03	0.28	0.31	0.39	0.48				
切土高			0.03	0.11	0.03	0.07	0.18						0.00	0.13	0.17	0.10
計画高	1007.50	1007.91	1008.02	1007.54	1006.76	1005.98	1005.36	1005.06	1004.91	1004.77	1004.62	1004.48	1004.33	1004.28	1004.41	1004.64
地盤高	1007.04	1007.56	1008.05	1007.65	1006.79	1006.05	1005.54	1005.03	1004.63	1004.46	1004.23	1004.00	1004.33	1004.41	1004.58	1004.74
追加距離	600.00	620.00	640.00	660.00	680.00	700.00	720.00	740.00	760.00	780.00	800.00	820.00	840.00	860.00	880.00	900.00
単距離	20.00	20.00	20.00	20.00	20.00	20.00	20.00	20.00	20.00	20.00	20.00	20.00	20.00	20.00	20.00	20.00
測点名	NO.30	NO.31	NO.32	NO.33	NO.34	NO.35	NO.36	NO.37	NO.38	NO.39	NO.40	NO.41	NO.42	NO.43	NO.44	NO.45
曲線																
片勾配																
拡幅																

SCALE
A1 H=1:500
A3 H=1:1000
DL=995.000
A1 V=1:100
A3 V=1:200

NO.30~NO.45

梨ヶ原地区作業道設置工事第1工区 設計図			
工事番号		図面番号	3-3
路川名	林道1号線		
工事箇所	山梨県南都留郡山中湖村梨ヶ原1212-1425ほか		
図名	縦断面図	縮尺	図示
測量	令和4年3月	枚数	12/156
測量者	富士吉田市外二ヶ村恩賜農有財産保護組合		

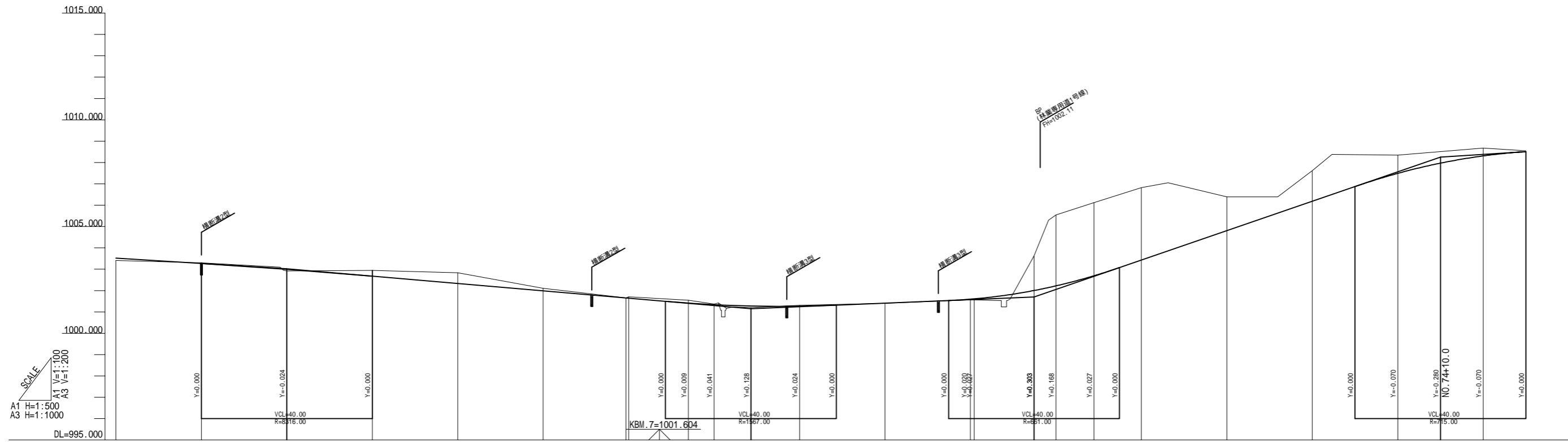


勾配図																
盛土高			0.24	0.53	0.86	1.23	1.24	1.00	0.81	0.72	0.63	0.52	0.29	0.17	0.11	
切土高	0.10	0.21														0.03
計画高																
地盤高	1004.74	1005.07	1004.84	1004.77	1004.67	1004.40	1004.26	1004.25	1004.20	1004.04	1003.88	1003.74	1003.72	1003.60	1003.41	1003.30
追加距離	900.00	920.00	940.00	960.00	980.00	1000.00	1020.00	1040.00	1060.00	1080.00	1100.00	1120.00	1140.00	1160.00	1180.00	1200.00
単距離	20.00	20.00	20.00	20.00	20.00	20.00	20.00	20.00	20.00	20.00	20.00	20.00	20.00	20.00	20.00	20.00
測点名	NO.45	NO.46	NO.47	NO.48	NO.49	NO.50	NO.51	NO.52	NO.53	NO.54	NO.55	NO.56	NO.57	NO.58	NO.59	NO.60
曲線																
片勾配																
拡幅																

NO.45 ~ NO.60

梨ヶ原地区作業道設置工事第1工区 設計図			
工事番号		図面番号	3-4
路川名	林道1号線		
工事箇所	山梨県南都留郡山中湖村梨ヶ原1212-1425ほか		
図名	縦断面図	縮尺	図示
測量	令和4年3月	枚数	13/156
測量者	富士吉田市外ニヶ村恩賜農有財産保護組合		

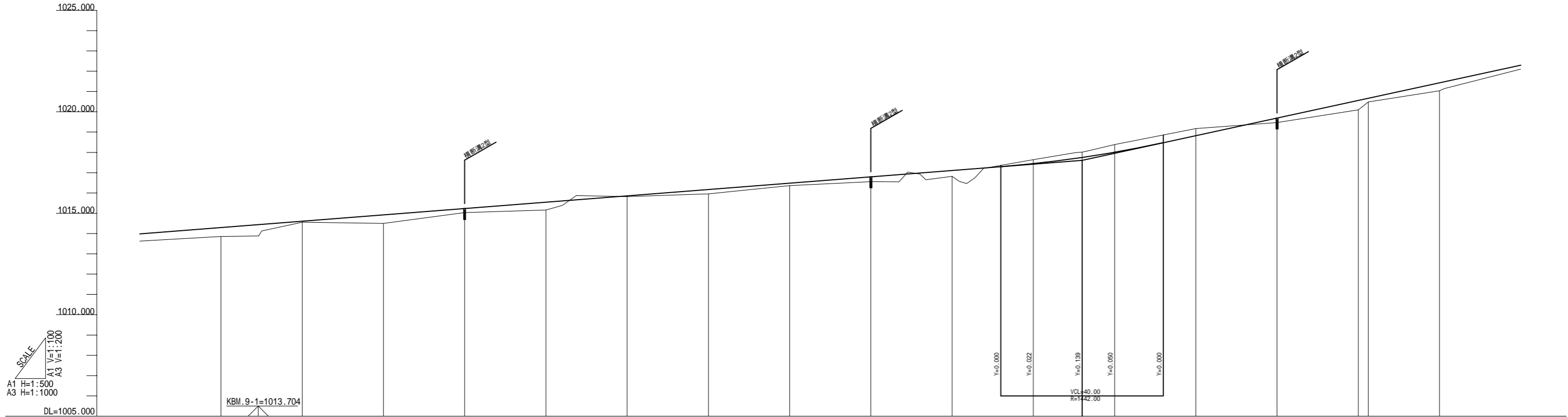
林道1号線 L=2749.22m



勾配図	i=-1.241% H=-2.73m L=220.00m		1003.02		i=-1.722% H=-1.87m L=108.62m		1001.15		i=0.830% H=0.55m L=66.26m		1001.70		i=6.886% H=6.55m L=95.12m		1008.25		i=1.289% H=1.16m L=90.00m											
盛土高	0.08																											
切土高	0.03			0.26	0.50	0.12	0.01	0.07	0.14	0.03	0.04		1.63	3.32	3.42	3.39	1.58	1.44	0.86	0.37								
計画高		1003.27		1003.00	1002.68	1002.33	1001.99	1001.65	1001.64	1001.41	1001.34	1001.28	1001.27	1001.41	1001.60	1001.61	1002.00	1002.06	1002.06	1002.22	1002.22	1002.70	1003.43	1004.81	1006.18	1007.49	1007.97	1008.31
地盤高	1003.30	1003.30	1002.92	1002.92	1002.68	1002.83	1002.83	1002.11	1001.66	1001.55	1001.37	1001.20	1001.31	1001.40	1001.56	1001.56	1003.63	1002.63	1002.63	1005.54	1006.12	1006.12	1006.82	1006.39	1006.39	1008.35	1008.68	1008.68
追加距離	1200.00	1200.00	1220.00	1240.00	1260.00	1280.00	1299.36	1300.00	1313.99	1320.00	1328.62	1340.00	1360.00	1380.00	1380.85	1394.88	1400.00	1400.00	1408.90	1420.00	1440.00	1460.00	1480.00	1480.00	1480.00	1500.00	1500.00	1500.00
単距離	20.00	20.00	20.00	20.00	20.00	20.00	19.36	0.64	13.99	6.01	8.62	11.38	20.00	20.00	0.85	14.03	5.12	8.90	11.10	20.00	20.00	20.00	20.00	20.00	20.00	20.00	20.00	20.00
測点名	NO.60	NO.61	NO.62	NO.63	NO.64	BC.1	NO.65	NC.1	NO.66	EC.1	NO.67	NO.68	NO.69	BC.2	NO.70	NO.71	NO.72	NO.73	NO.74	NO.75								
曲線	<div style="display: flex; justify-content: space-around;"> <div> <p>IP.1 A=111.46 R=111.46 L=8.0m</p> </div> <div> <p>IP.2 A=53.33 R=53.33 L=8.0m</p> </div> </div>																											
片勾配	<div style="display: flex; justify-content: space-around;"> <div> <p>1/88 L=8.0m</p> </div> <div> <p>1/444</p> </div> <div> <p>1/88 L=8.0m</p> </div> <div> <p>1/444</p> </div> </div>																											
拡幅	<div style="display: flex; justify-content: space-around;"> <div> <p>1/88 L=8.0m</p> </div> <div> <p>1/444</p> </div> <div> <p>1/88 L=8.0m</p> </div> <div> <p>1/444</p> </div> </div>																											

NO.60 - NO.75

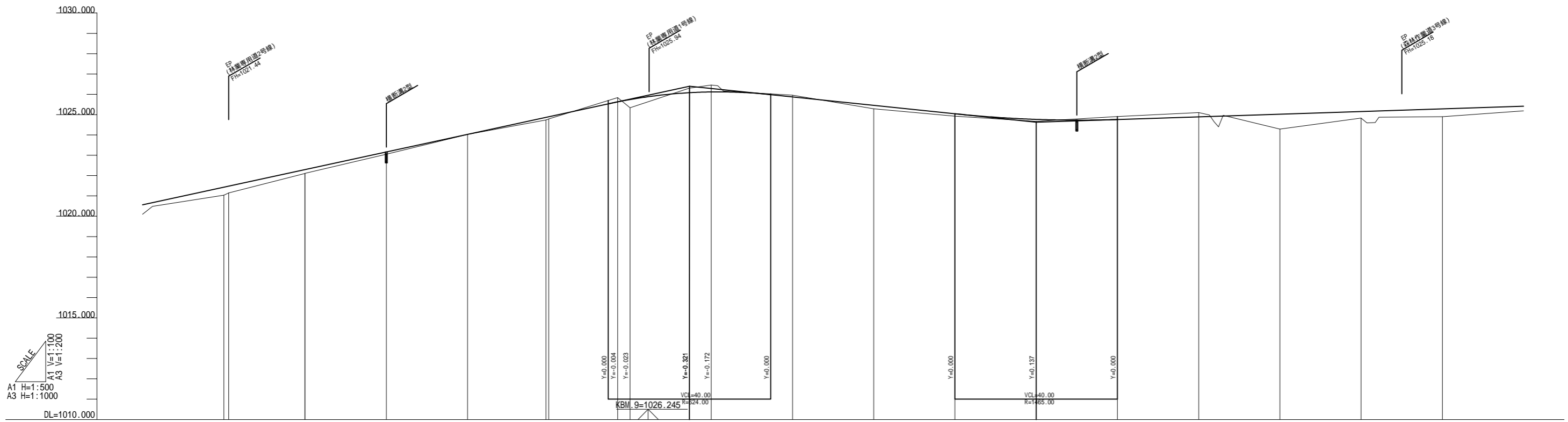
梨ヶ原地区作業道設置工事第1工区 設計図			
工事番号		図面番号	3-5
路川名	林道1号線		
工事箇所	山梨県南都留郡山中湖村梨ヶ原1212-1425ほか		
図名	縦断面図	縮尺	図示
測量	令和4年3月	枚数	14/156
測量者	富士吉田市外二ヶ村恩賜農有財産保護組合		



勾配図																						
盛土高	0.43	0.05	0.42	0.20	0.39	0.04	0.21	0.12	0.24	0.29					0.22	0.46	0.18	0.39				
切土高												0.19	0.26	0.38	0.35							
計画高																						
地盤高	1013.86	1014.56	1014.50	1015.03	1015.16	1015.82	1015.96	1016.36	1016.56	1016.82	1017.11	1017.45	1017.75	1018.01	1018.39	1019.17	1019.47	1020.56	1020.67	1021.04	1021.43	
追加距離	1800.00	1820.00	1840.00	1860.00	1880.00	1900.00	1920.00	1940.00	1960.00	1980.00	2000.00	2020.00	2040.00	2060.00	2080.00	2100.00	2100.00	2100.00	2100.00	2100.00	2100.00	2100.00
単距離	20.00	20.00	20.00	20.00	20.00	20.00	20.00	20.00	20.00	20.00	20.00	20.00	12.00	8.00	20.00	20.00	20.00	2.44	17.56			
測点名	NO.90	NO.91	NO.92	NO.93	NO.94	NO.95	NO.96	NO.97	NO.98	NO.99	NO.100	NO.100 +12.00	NO.101	NO.102	NO.103	NO.104 BC.3	NO.105					
曲線																						
片勾配																						
拡幅																						

NO.90 - NO.105

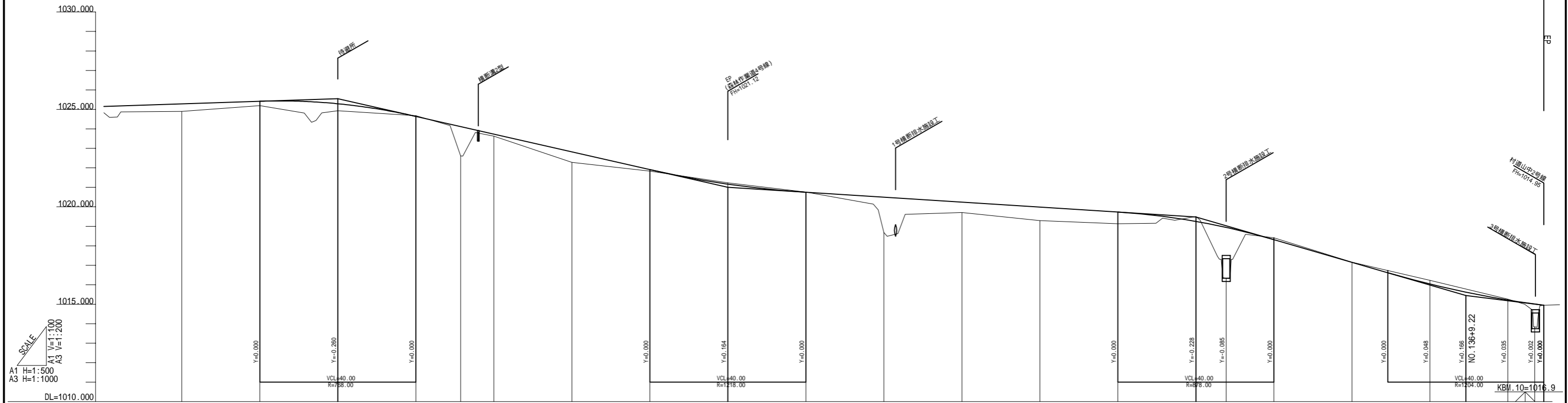
梨ヶ原地区作業道設置工事第1工区 設計図			
工事番号		図面番号	3-7
路川名	林道1号線		
工事箇所	山梨県南都留郡山中湖村梨ヶ原1212-1425ほか		
図名	縦断面図	縮尺	図示
測量	令和4年3月	枚数	16/156
測量者	富士吉田市外二ヶ村恩賜農有財産保護組合		



勾配図	$i=4.338\%$ $H=8.79m$ $L=202.64m$																		
盛土高	0.33	0.19	0.11		0.13	0.40	0.17	0.12	0.10		0.73	0.33	0.39						
切土高				0.00		0.21	0.22	0.34	0.09		0.15	0.21							
計画高	1021.43	1022.29	1023.16	1024.03	1024.87	1025.63	1025.74	1025.89	1026.08	1025.87	1025.04	1024.76	1024.89	1025.02	1025.16	1025.29			
地盤高	1021.04	1022.10	1023.05	1024.03	1024.74	1025.34	1025.34	1025.34	1026.30	1025.96	1024.92	1024.91	1025.10	1024.29	1024.83	1024.90			
追加距離	2100.00	2119.97	2140.00	2160.00	2179.30	2196.97	2200.00	2214.64	2220.00	2240.00	2280.00	2300.00	2320.00	2340.00	2380.00	2400.00			
単距離	17.96	18.77	20.00	20.00	19.30	16.97	3.03	14.64	5.36	20.00	20.00	20.00	20.00	20.00	20.00	20.00			
測点名	NO.105 MC.3	EC.3 NO.106	NO.107	NO.108	BC.4 NO.109	MC.4 NO.110		EC.4 NO.111		NO.112	NO.113	NO.114	NO.115	NO.116	NO.117	NO.118			
曲線	$I=42.59-57$ $L=17.96$ $SC=17.96$ $EC=17.96$ $PC=17.96$ $PT=17.96$ $P=3$																		
片勾配	$1/88$ $L=8.0m$ $1/444$ $1/88$ $L=8.0m$ $1/444$ $1/88$ $L=8.0m$																		
拡幅	0 $0.4m$ $0.8m$ $0.4m$ 0																		

NO.105 - NO.120

梨ヶ原地区作業道設置工事第1工区 設計図			
工事番号		図面番号	3-8
路川名	林道1号線		
工事箇所	山梨県南都留郡山中湖村梨ヶ原1212-1425ほか		
図名	縦断面図	縮尺	図示
測量	令和4年3月	枚数	17/156
測量者	富士吉田市外ニヶ村恩賜農有財産保護組合		



勾配図																						
盛土高	0.38	0.23	0.36		1.51	0.10	0.54	0.08	1.02	1.00	1.81	0.53	0.70	0.60	2.60				1.17			
切土高				0.04					0.07	0.01					0.25	0.09	0.01	0.20	0.04	0.00		
計画高																						
地盤高																						
追加距離																						
単距離																						
測点名	NO.120	NO.121	NO.122	NO.123	NO.123 +11.50	NO.124	NO.125	NO.126	NO.127	NO.128	NO.129	NO.130	NO.131	NO.132	NO.133	NO.133 +7.77	NO.134	NO.135	NO.136	NO.137	NO.137 +6.90	EP
曲線																						
片勾配																						
拡幅																						

NO.120-EP

梨ヶ原地区作業道設置工事第1工区 設計図			
工事番号		図面番号	3-9
路川名	林道1号線		
工事箇所	山梨県南都留郡山中湖村梨ヶ原1212-1425ほか		
図名	縦断面図	縮尺	図示
測量	令和4年3月	枚数	18/156
測量者	富士吉田市外ニヶ村恩賜農有財産保護組合		

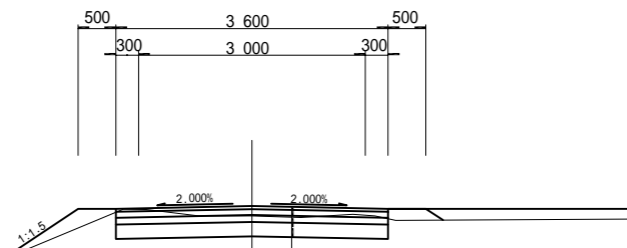
標準横断面図

林道1号線標準横断面図 第1工区

設計条件

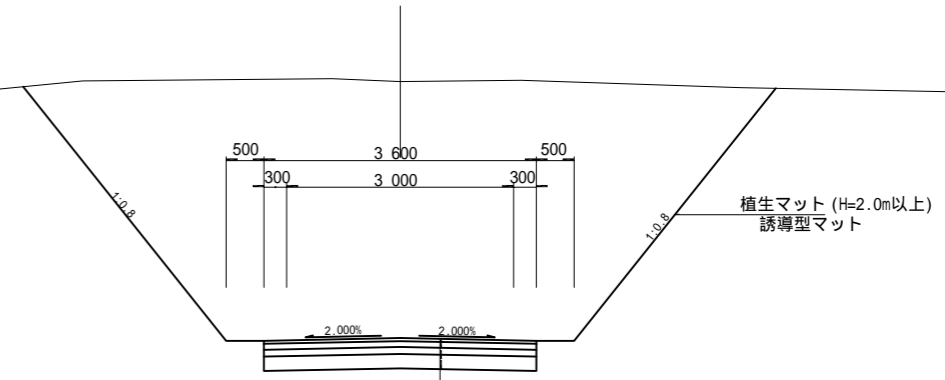
路線名	林道1号線
道路規格	第2種2級
設計速度	V=15km/hr
設計CBR	3%
交通量区分	N1(1 T < 15)
凍結置換深さ	40cm

NO. 8付近



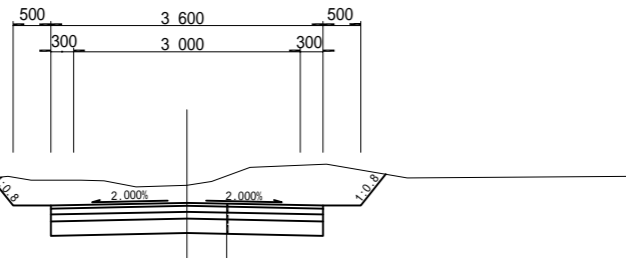
表層工：再生密粒度アスコン t= 4cm
 上層路盤：粒度調整碎石 (M-40) t= 8cm
 下層路盤：再生クワッチャン (RC40) t= 9cm
 凍上抑制層：再生クワッチャン (RC40) t=19cm

NO. 71付近



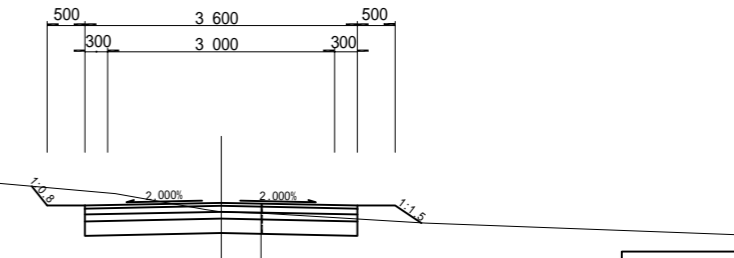
表層工：再生密粒度アスコン t= 4cm
 上層路盤：粒度調整碎石 (M-40) t= 8cm
 下層路盤：再生クワッチャン (RC40) t= 9cm
 凍上抑制層：再生クワッチャン (RC40) t=19cm

NO. 25付近



表層工：再生密粒度アスコン t= 4cm
 上層路盤：粒度調整碎石 (M-40) t= 8cm
 下層路盤：再生クワッチャン (RC40) t= 9cm
 凍上抑制層：再生クワッチャン (RC40) t=19cm

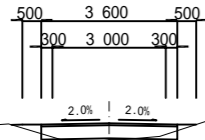
NO. 114付近



表層工：再生密粒度アスコン t= 4cm
 上層路盤：粒度調整碎石 (M-40) t= 8cm
 下層路盤：再生クワッチャン (RC40) t= 9cm
 凍上抑制層：再生クワッチャン (RC40) t=19cm

梨ヶ原地区作業道設置工事第1工区 設計図			
工事番号		図面番号	3-10
路川名	林道1号線		
工事箇所	山梨県南都留郡山中湖村梨ヶ原1212-1425ほか		
図名	標準横断面図	縮尺	A1 1:50 A3 1:100
測量	令和4年 3月	枚数	19/156
測量者	富士吉田市外ニヶ村恩賜県有財産保護組合		

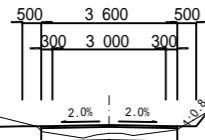
NO.2
GH=999.84
FH=1000.27 +0.43



切土 = -
掘削 = 0.1
路床盛土 = 0.1
路肩盛土(左) = 0.1
路肩盛土(右) = -
余盛 = -
切土法面 = -
盛土法面 = -
舗装幅員 = 3.60

DL=995.00

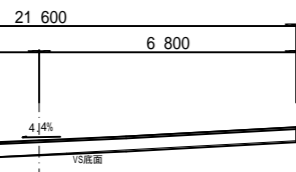
NO.1
GH=999.70
FH=999.92 +0.22



切土 = 1.3
掘削 = 0.5
路床盛土 = -
路肩盛土(左) = -
路肩盛土(右) = -
余盛 = -
切土法面 = -
盛土法面 = -
舗装幅員 = 3.60

DL=995.00

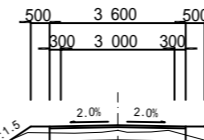
BP
GH=999.53
FH=999.53 ± 0.00



切土 = -
掘削 = 8.6
路床盛土 = -
路肩盛土(左) = -
路肩盛土(右) = -
余盛 = -
切土法面 = -
盛土法面 = -
舗装幅員 = 8.60(21.6)

DL=995.00

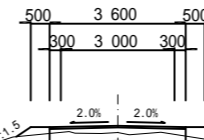
NO.5
GH=1000.82
FH=1000.96 +0.14



切土 = -
掘削 = 0.7
路床盛土 = -
路肩盛土(左) = 0.2
路肩盛土(右) = 0.4
余盛 = 3.7
切土法面 = -
盛土法面 = -
舗装幅員 = 3.60

DL=1000.00

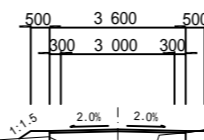
NO.4
GH=1000.57
FH=1000.75 +0.18



切土 = -
掘削 = 0.7
路床盛土 = -
路肩盛土(左) = 0.2
路肩盛土(右) = 0.4
余盛 = 3.1
切土法面 = -
盛土法面 = -
舗装幅員 = 3.60

DL=1000.00

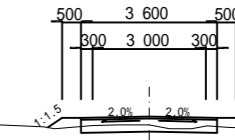
NO.3
GH=1000.11
FH=1000.53 +0.42



切土 = -
掘削 = 0.3
路床盛土 = -
路肩盛土(左) = 0.2
路肩盛土(右) = -
余盛 = -
切土法面 = -
盛土法面 = -
舗装幅員 = 3.60

DL=1000.00

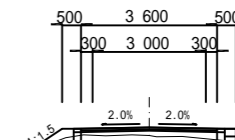
NO.7
GH=1001.18
FH=1001.40 +0.22



切土 = -
掘削 = 0.5
路床盛土 = -
路肩盛土(左) = 0.2
路肩盛土(右) = 0.2
余盛 = 0.7
切土法面 = -
盛土法面 = -
舗装幅員 = 3.60

DL=1000.00

NO.6
GH=1000.97
FH=1001.18 +0.21



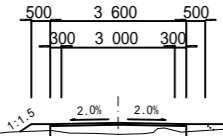
切土 = -
掘削 = 0.6
路床盛土 = -
路肩盛土(左) = 0.3
路肩盛土(右) = 0.2
余盛 = 2.2
切土法面 = -
盛土法面 = -
舗装幅員 = 3.60

DL=1000.00

BP-NO.7

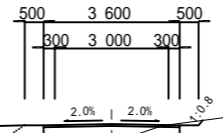
梨ヶ原地区作業道設置工事第1工区 設計図			
工事番号		図面番号	3-11
路川名	林道1号線		
工事箇所	山梨県南都留郡山中湖村梨ヶ原1212-1425ほか		
図名	横断面	縮尺	A1 1:100 A3 1:200
測量	令和4年3月	枚数	20/156
測量者	富士吉田市外二ヶ村恩賜県有財産保護組合		

NO.10
GH=1001.91
FH=1002.21 +0.30



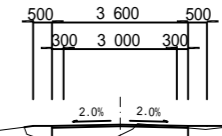
切土 = -
掘削 = 0.5
路床盛土 = -
路肩盛土(左) = 0.2
路肩盛土(右) = 0.2
余盛 = 0.3
切土法面 = -
盛土法面 = -
舗装幅員 = 3.60

NO.13
GH=1003.86
FH=1004.48 +0.62



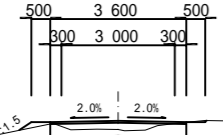
切土 = 0.1
掘削 = 0.3
路床盛土 = 0.6
路肩盛土(左) = 0.6
路肩盛土(右) = -
余盛 = 0.3
切土法面 = -
盛土法面 = -
舗装幅員 = 3.60

NO.15
GH=1005.09
FH=1005.37 +0.28



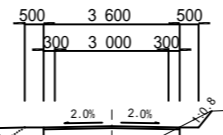
切土 = -
掘削 = 0.6
路床盛土 = -
路肩盛土(左) = 0.3
路肩盛土(右) = 0.1
余盛 = -
切土法面 = -
盛土法面 = -
舗装幅員 = 3.60

NO.9
GH=1001.60
FH=1001.83 +0.23



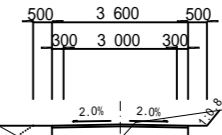
切土 = -
掘削 = 0.6
路床盛土 = -
路肩盛土(左) = 0.2
路肩盛土(右) = -
余盛 = -
切土法面 = -
盛土法面 = -
舗装幅員 = 3.60

NO.12
GH=1003.18
FH=1003.75 +0.57



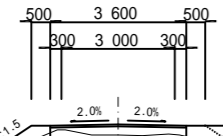
切土 = 0.1
掘削 = 0.1
路床盛土 = 0.6
路肩盛土(左) = 0.6
路肩盛土(右) = -
余盛 = 0.2
切土法面 = -
盛土法面 = -
舗装幅員 = 3.60

NO.14
GH=1004.60
FH=1004.99 +0.39



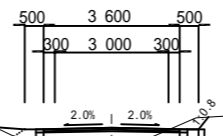
切土 = 0.4
掘削 = 0.6
路床盛土 = 0.2
路肩盛土(左) = 0.4
路肩盛土(右) = -
余盛 = 0.1
切土法面 = -
盛土法面 = -
舗装幅員 = 3.60

NO.8
GH=1001.34
FH=1001.62 +0.28



切土 = -
掘削 = 0.5
路床盛土 = -
路肩盛土(左) = 0.6
路肩盛土(右) = 0.2
余盛 = 1.7
切土法面 = -
盛土法面 = -
舗装幅員 = 3.60

NO.11
GH=1002.26
FH=1002.90 +0.64

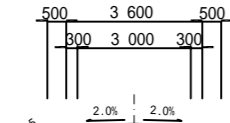


切土 = 0.1
掘削 = 0.2
路床盛土 = 0.4
路肩盛土(左) = 0.4
路肩盛土(右) = -
余盛 = 0.1
切土法面 = -
盛土法面 = -
舗装幅員 = 3.60

NO.8~NO.15


梨ヶ原地区作業道設置工事第1工区 設計図			
工事番号		図面番号	3-12
路川名	林道1号線		
工事箇所	山梨県南都留郡山中湖村梨ヶ原1212-1425ほか		
図名	横断面	縮尺	A1 1:100 A3 1:200
測量	令和4年3月	枚数	21/156
測量者	富士吉田市外二ヶ村恩賜所有財産保護組合		

NO.18
GH=1006.30
FH=1006.53+0.23



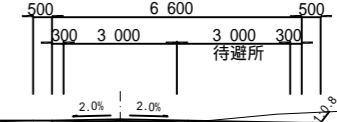
切土 = -
掘削 = 0.6
路床盛土 = -
路肩盛土(左) = 0.3
路肩盛土(右) = 0.4
余盛 = 0.9
切土法面 = -
盛土法面 = -
舗装幅員 = 3.60

NO.21
GH=1007.10
FH=1007.68+0.58



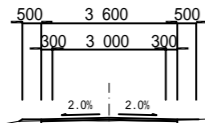
切土 = -
掘削 = -
路床盛土 = 0.5
路肩盛土(左) = 0.5
路肩盛土(右) = 0.5
余盛 = 1.6
切土法面 = -
盛土法面 = -
舗装幅員 = 3.60

NO.23
GH=1007.25
FH=1007.52+0.27



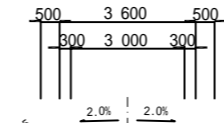
切土 = 0.5
掘削 = 2.0
路床盛土 = -
路肩盛土(左) = 0.1
路肩盛土(右) = -
余盛 = -
切土法面 = -
盛土法面 = -
舗装幅員 = 6.60

NO.17
GH=1006.06
FH=1006.14+0.08



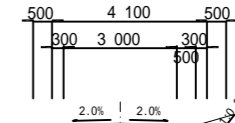
切土 = -
掘削 = 1.2
路床盛土 = -
路肩盛土(左) = 0.1
路肩盛土(右) = -
余盛 = -
切土法面 = -
盛土法面 = -
舗装幅員 = 3.60

NO.20
GH=1007.01
FH=1007.30+0.29



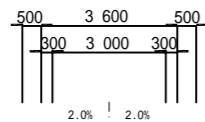
切土 = -
掘削 = 0.5
路床盛土 = -
路肩盛土(左) = 0.1
路肩盛土(右) = 0.3
余盛 = 2.6
切土法面 = -
盛土法面 = -
舗装幅員 = 3.60

NO.22
GH=1007.41
FH=1007.84+0.43




切土 = 0.1
掘削 = 0.3
路床盛土 = 0.1
路肩盛土(左) = 0.4
路肩盛土(右) = -
余盛 = -
切土法面 = -
盛土法面 = -
舗装幅員 = 4.10

NO.16
GH=1005.44
FH=1005.76+0.32



切土 = -
掘削 = 0.7
路床盛土 = -
路肩盛土(左) = 0.2
路肩盛土(右) = 0.4
余盛 = -
切土法面 = -
盛土法面 = -
舗装幅員 = 3.60

NO.19
GH=1006.61
FH=1006.91+0.30

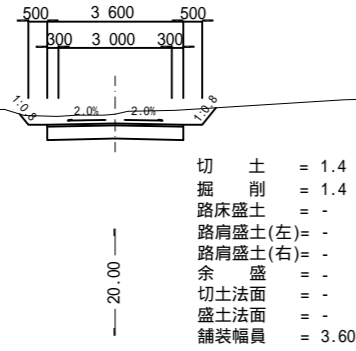


切土 = -
掘削 = 0.4
路床盛土 = -
路肩盛土(左) = 0.3
路肩盛土(右) = 0.6
余盛 = 5.4
切土法面 = -
盛土法面 = -
舗装幅員 = 3.60

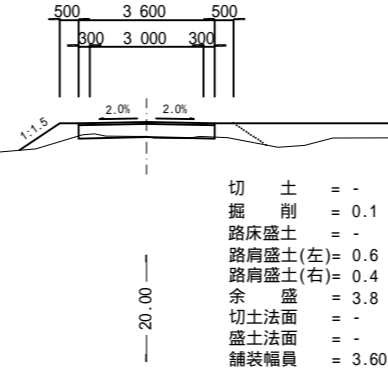
NO.16~NO.23

梨ヶ原地区作業道設置工事第1工区 設計図			
工事番号		図面番号	3-13
路川名	林道1号線		
工事箇所	山梨県南都留郡山中湖村梨ヶ原1212-1425ほか		
図名	横断面	縮尺	A1 1:100 A3 1:200
測量	令和4年3月	枚数	22/156
測量者	富士吉田市外二ヶ村恩賜県有財産保護組合		

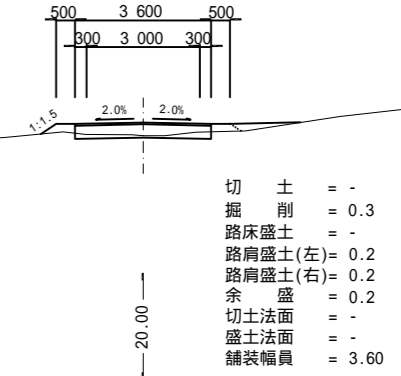
NO.26
GH=1006.36
FH=1006.11 -0.25



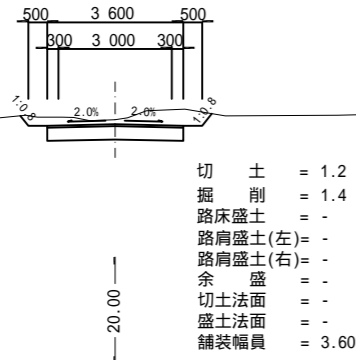
NO.29
GH=1006.72
FH=1007.10 +0.38



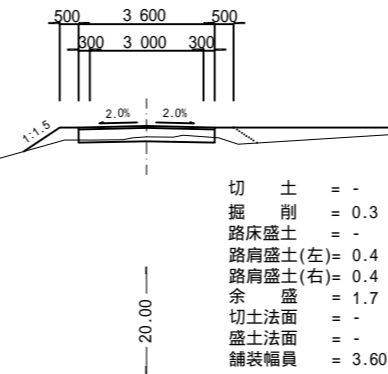
NO.31
GH=1007.56
FH=1007.91 +0.35



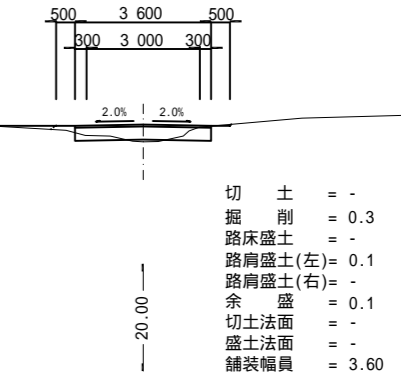
NO.25
GH=1006.54
FH=1006.42 -0.12



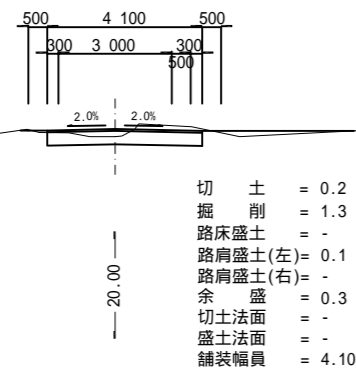
NO.28
GH=1006.41
FH=1006.69 +0.28



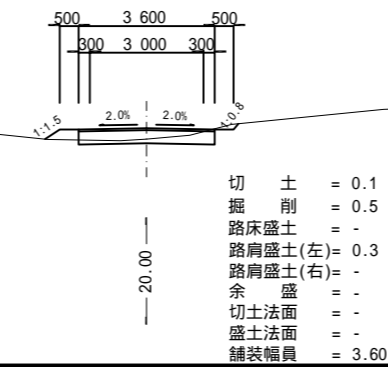
NO.30
GH=1007.04
FH=1007.50 +0.46



NO.24
GH=1006.77
FH=1006.97 +0.20



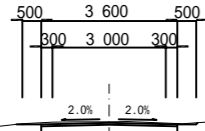
NO.27
GH=1005.99
FH=1006.28 +0.29



NO.24 - NO.31

梨ヶ原地区作業道設置工事第1工区 設計図			
工事番号		図面番号	3-14
路川名	林道1号線		
工事箇所	山梨県南都留郡山中湖村梨ヶ原1212-1425ほか		
図名	横断面	縮尺	A1 1:100 A3 1:200
測量	令和4年3月	枚数	23/156
測量者	富士吉田市外二ヶ村恩賜所有財産保護組合		

NO.34
GH=1006.79
FH=1006.76-0.03

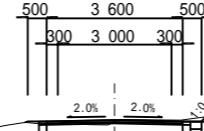


DL=1005.00

切土 = 0.2
掘削 = 1.4
路床盛土 = -
路肩盛土(左) = -
路肩盛土(右) = -
余盛 = -
切土法面 = -
盛土法面 = -
舗装幅員 = 3.60

20.00

NO.37
GH=1005.03
FH=1005.06+0.03

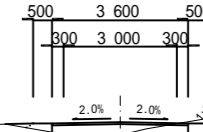


DL=1005.00

切土 = 0.1
掘削 = 1.3
路床盛土 = -
路肩盛土(左) = -
路肩盛土(右) = -
余盛 = -
切土法面 = -
盛土法面 = -
舗装幅員 = 3.60

20.00

NO.39
GH=1004.46
FH=1004.77+0.31

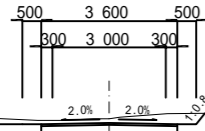


DL=1000.00

切土 = 0.1
掘削 = 0.6
路床盛土 = -
路肩盛土(左) = 0.2
路肩盛土(右) = -
余盛 = -
切土法面 = -
盛土法面 = -
舗装幅員 = 3.60

20.00

NO.33
GH=1007.65
FH=1007.54-0.11

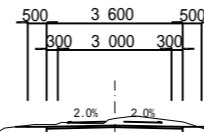


DL=1005.00

切土 = 1.1
掘削 = 1.4
路床盛土 = -
路肩盛土(左) = -
路肩盛土(右) = -
余盛 = -
切土法面 = -
盛土法面 = -
舗装幅員 = 3.60

20.00

NO.36
GH=1005.54
FH=1005.36-0.18

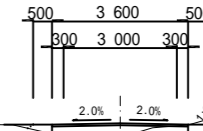


DL=1005.00

切土 = 0.5
掘削 = 1.4
路床盛土 = -
路肩盛土(左) = -
路肩盛土(右) = -
余盛 = 1.5
切土法面 = -
盛土法面 = -
舗装幅員 = 3.60

20.00

NO.38
GH=1004.63
FH=1004.91+0.28

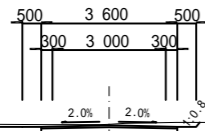


DL=1000.00

切土 = -
掘削 = 0.6
路床盛土 = -
路肩盛土(左) = 0.2
路肩盛土(右) = -
余盛 = -
切土法面 = -
盛土法面 = -
舗装幅員 = 3.60

20.00

NO.32
GH=1008.05
FH=1008.02-0.03

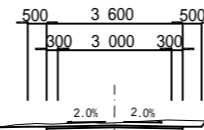


DL=1005.00

切土 = 0.3
掘削 = 1.4
路床盛土 = -
路肩盛土(左) = -
路肩盛土(右) = -
余盛 = -
切土法面 = -
盛土法面 = -
舗装幅員 = 3.60

20.00

NO.35
GH=1006.05
FH=1005.98-0.07



DL=1005.00

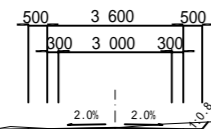
切土 = 0.5
掘削 = 1.4
路床盛土 = -
路肩盛土(左) = -
路肩盛土(右) = -
余盛 = -
切土法面 = -
盛土法面 = -
舗装幅員 = 3.60

20.00

NO.32~NO.39

梨ヶ原地区作業道設置工事第1工区 設計図			
工事番号		図面番号	3-15
路川名	林道1号線		
工事箇所	山梨県南都留郡山中湖村梨ヶ原1212-1425ほか		
図名	横断面	縮尺	A1 1:100 A3 1:200
測量	令和4年3月	枚数	24/156
測量者	富士吉田市外二ヶ村恩賜県有財産保護組合		

NO.42
GH=1004.33
FH=1004.33 ± 0.00

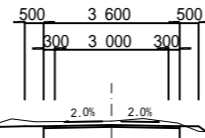


切土 = 0.2
掘削 = 1.4
路床盛土 = -
路肩盛土(左) = -
路肩盛土(右) = -
余盛 = -
切土法面 = -
盛土法面 = -
舗装幅員 = 3.60

DL=1000.00

20.00

NO.45
GH=1004.74
FH=1004.64 - 0.10

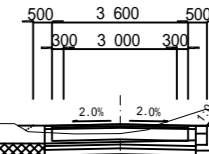


切土 = 0.6
掘削 = 1.4
路床盛土 = -
路肩盛土(左) = -
路肩盛土(右) = -
余盛 = -
切土法面 = -
盛土法面 = -
舗装幅員 = 3.60

DL=1000.00

20.00

NO.47
GH=1004.84
FH=1005.08 + 0.24

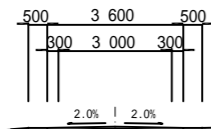


切土 = 0.3
掘削 = 0.9
路床盛土 = -
路肩盛土(左) = 0.2
路肩盛土(右) = -
余盛 = -
切土法面 = -
盛土法面 = -
舗装幅員 = 3.60

DL=1000.00

20.00

NO.41
GH=1004.00
FH=1004.48 + 0.48

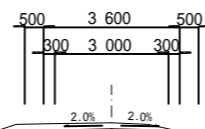


切土 = -
掘削 = 0.1
路床盛土 = 0.1
路肩盛土(左) = 0.3
路肩盛土(右) = 0.2
余盛 = 0.8
切土法面 = -
盛土法面 = -
舗装幅員 = 3.60

DL=1000.00

20.00

NO.44
GH=1004.58
FH=1004.41 - 0.17

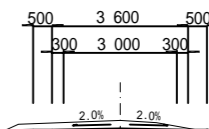


切土 = 0.6
掘削 = 1.4
路床盛土 = -
路肩盛土(左) = -
路肩盛土(右) = -
余盛 = -
切土法面 = -
盛土法面 = -
舗装幅員 = 3.60

DL=1000.00

20.00

NO.46
GH=1005.07
FH=1004.86 - 0.21

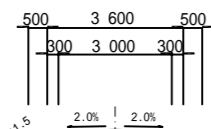


切土 = 0.7
掘削 = 1.4
路床盛土 = -
路肩盛土(左) = -
路肩盛土(右) = -
余盛 = 0.1
切土法面 = -
盛土法面 = -
舗装幅員 = 3.60

DL=1005.00

20.00

NO.40
GH=1004.23
FH=1004.62 + 0.39

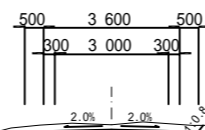


切土 = -
掘削 = 0.2
路床盛土 = 0.1
路肩盛土(左) = 0.3
路肩盛土(右) = -
余盛 = -
切土法面 = -
盛土法面 = -
舗装幅員 = 3.60

DL=1000.00

20.00

NO.43
GH=1004.41
FH=1004.28 - 0.13



切土 = 0.8
掘削 = 1.4
路床盛土 = -
路肩盛土(左) = -
路肩盛土(右) = -
余盛 = -
切土法面 = -
盛土法面 = -
舗装幅員 = 3.60

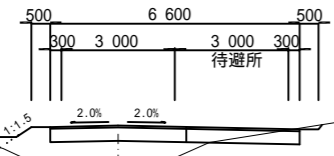
DL=1000.00

20.00

NO.40 ~ NO.47

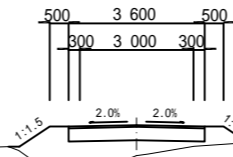
梨ヶ原地区作業道設置工事第1工区 設計図			
工事番号		図面番号	3-16
路川名	林道1号線		
工事箇所	山梨県南都留郡山中湖村梨ヶ原1212-1425ほか		
図名	横断面	縮尺	A1 1:100 A3 1:200
測量	令和4年3月	枚数	25/156
測量者	富士吉田市外二ヶ村恩賜所有財産保護組合		

NO.50
GH=1004.40
FH=1005.63+1.23



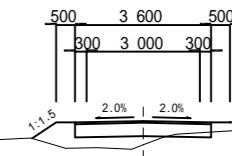
切土 = -
掘削 = -
路床盛土 = 2.5
路肩盛土(左) = 1.1
路肩盛土(右) = 0.5
余盛 = 0.7
切土法面 = -
盛土法面 = -
舗装幅員 = 6.60

NO.53
GH=1004.20
FH=1005.01+0.81



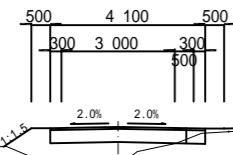
切土 = -
掘削 = -
路床盛土 = 1.5
路肩盛土(左) = 1.1
路肩盛土(右) = 0.6
余盛 = -
切土法面 = -
盛土法面 = -
舗装幅員 = 3.60

NO.55
GH=1003.88
FH=1004.51+0.63



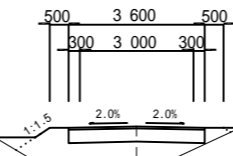
切土 = -
掘削 = 0.1
路床盛土 = 0.6
路肩盛土(左) = 0.6
路肩盛土(右) = 0.2
余盛 = 1.2
切土法面 = -
盛土法面 = -
舗装幅員 = 3.60

NO.49
GH=1004.67
FH=1005.53+0.86



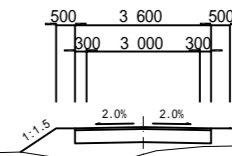
切土 = -
掘削 = -
路床盛土 = 1.2
路肩盛土(左) = 0.7
路肩盛土(右) = 0.2
余盛 = 0.2
切土法面 = -
盛土法面 = -
舗装幅員 = 4.10

NO.52
GH=1004.25
FH=1005.25+1.00



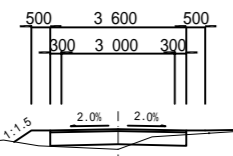
切土 = -
掘削 = -
路床盛土 = 2.0
路肩盛土(左) = 1.2
路肩盛土(右) = 0.3
余盛 = 0.2
切土法面 = -
盛土法面 = -
舗装幅員 = 3.60

NO.54
GH=1004.04
FH=1004.76+0.72



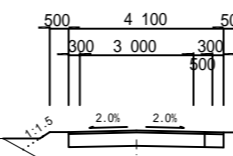
切土 = -
掘削 = -
路床盛土 = 1.1
路肩盛土(左) = 0.9
路肩盛土(右) = 0.6
余盛 = 4.4
切土法面 = -
盛土法面 = -
舗装幅員 = 3.60

NO.48
GH=1004.77
FH=1005.30+0.53



切土 = -
掘削 = 0.3
路床盛土 = 0.2
路肩盛土(左) = 0.4
路肩盛土(右) = 0.1
余盛 = 0.1
切土法面 = -
盛土法面 = -
舗装幅員 = 3.60

NO.51
GH=1004.26
FH=1005.50+1.24

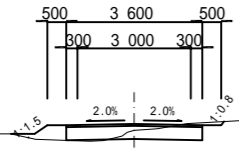


切土 = -
掘削 = -
路床盛土 = 2.8
路肩盛土(左) = 1.0
路肩盛土(右) = 0.9
余盛 = 1.2
切土法面 = -
盛土法面 = -
舗装幅員 = 4.10

NO.48~NO.55

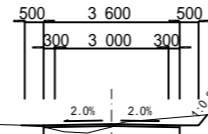
梨ヶ原地区作業道設置工事第1工区 設計図			
工事番号		図面番号	3-17
路川名	林道1号線		
工事箇所	山梨県南都留郡山中湖村梨ヶ原1212-1425ほか		
図名	横断面	縮尺	A1 1:100 A3 1:200
測量	令和4年3月	枚数	26/156
測量者	富士吉田市外二ヶ村恩賜県有財産保護組合		

NO.58
GH=1003.60
FH=1003.77+0.17



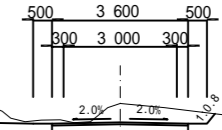
切土 = 0.1
掘削 = 0.6
路床盛土 = -
路肩盛土(左) = 0.4
路肩盛土(右) = -
余盛 = -
切土法面 = -
盛土法面 = -
舗装幅員 = 3.60

NO.61
GH=1002.92
FH=1003.00+0.08



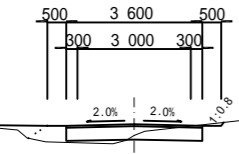
切土 = 0.3
掘削 = 1.2
路床盛土 = -
路肩盛土(左) = -
路肩盛土(右) = -
余盛 = -
切土法面 = -
盛土法面 = -
舗装幅員 = 3.60

NO.63
GH=1002.83
FH=1002.33-0.50



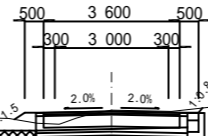
切土 = 1.6
掘削 = 1.4
路床盛土 = -
路肩盛土(左) = -
路肩盛土(右) = -
余盛 = -
切土法面 = -
盛土法面 = -
舗装幅員 = 3.60

NO.57
GH=1003.72
FH=1004.01+0.29



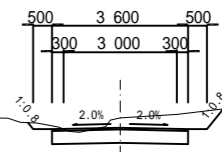
切土 = -
掘削 = 0.4
路床盛土 = 0.1
路肩盛土(左) = 0.4
路肩盛土(右) = -
余盛 = 0.2
切土法面 = -
盛土法面 = -
舗装幅員 = 3.60

NO.60
GH=1003.30
FH=1003.27-0.03



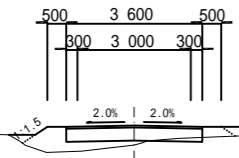
切土 = 0.1
掘削 = 1.2
路床盛土 = -
路肩盛土(左) = 0.3
路肩盛土(右) = -
余盛 = -
切土法面 = -
盛土法面 = -
舗装幅員 = 3.60

NO.62
GH=1002.94
FH=1002.68-0.26



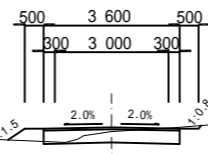
切土 = 1.0
掘削 = 1.4
路床盛土 = -
路肩盛土(左) = -
路肩盛土(右) = -
余盛 = -
切土法面 = -
盛土法面 = -
舗装幅員 = 3.60

NO.56
GH=1003.74
FH=1004.26+0.52



切土 = -
掘削 = 0.1
路床盛土 = 0.4
路肩盛土(左) = 0.7
路肩盛土(右) = 0.2
余盛 = 1.0
切土法面 = -
盛土法面 = -
舗装幅員 = 3.60

NO.59
GH=1003.41
FH=1003.52+0.11

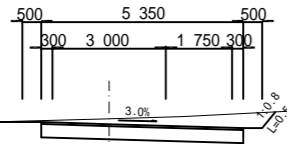


切土 = -
掘削 = 0.8
路床盛土 = -
路肩盛土(左) = 0.3
路肩盛土(右) = -
余盛 = -
切土法面 = -
盛土法面 = -
舗装幅員 = 3.60

NO.56~NO.63

梨ヶ原地区作業道設置工事第1工区 設計図			
工事番号		図面番号	3-18
路川名	林道1号線		
工事箇所	山梨県南都留郡山中湖村梨ヶ原1212-1425ほか		
図名	横断面	縮尺	A1 1:100 A3 1:200
測量	令和4年3月	枚数	27/156
測量者	富士吉田市外二ヶ村恩賜所有財産保護組合		

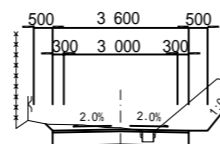
MC.1
GH=1001.55
FH=1001.41 -0.14



DL=1000.00

切土 = 1.2
掘削 = 2.1
路床盛土 = -
路肩盛土(左) = -
路肩盛土(右) = -
余盛 = -
切土法面 = 0.5
盛土法面 = -
舗装幅員 = 5.35

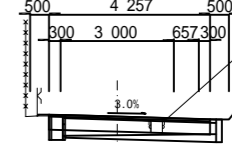
NO.67
GH=1001.31
FH=1001.27 -0.04



DL=1000.00

切土 = 1.5
掘削 = 1.3
路床盛土 = -
路肩盛土(左) = -
路肩盛土(右) = -
余盛 = -
切土法面 = 1.6
盛土法面 = -
舗装幅員 = 3.60

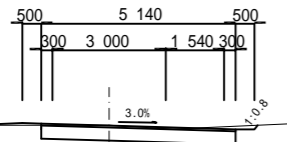
BC.2
GH=1001.56
FH=1001.61 +0.05



DL=1000.00

切土 = 3.4
掘削 = 1.4
路床盛土 = -
路肩盛土(左) = -
路肩盛土(右) = -
余盛 = -
切土法面 = 3.9
盛土法面 = -
舗装幅員 = 4.25

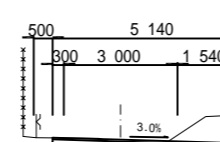
BC.1
GH=1001.66
FH=1001.65 -0.01



DL=1000.00

切土 = 0.1
掘削 = 2.0
路床盛土 = -
路肩盛土(左) = 0.1
路肩盛土(右) = -
余盛 = -
切土法面 = -
盛土法面 = -
舗装幅員 = 5.14

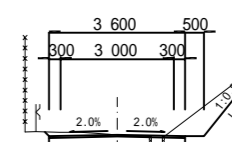
EC.1
GH=1001.20
FH=1001.28 +0.08



DL=1000.00

切土 = 1.6
掘削 = 1.8
路床盛土 = -
路肩盛土(左) = -
路肩盛土(右) = -
余盛 = -
切土法面 = 1.0
盛土法面 = -
舗装幅員 = 5.14

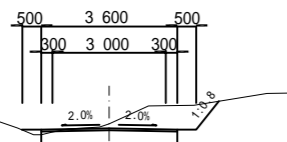
NO.68
GH=1001.40
FH=1001.41 +0.01



DL=1000.00

切土 = 1.0
掘削 = 1.3
路床盛土 = -
路肩盛土(左) = -
路肩盛土(右) = -
余盛 = -
切土法面 = 2.5
盛土法面 = -
舗装幅員 = 3.60

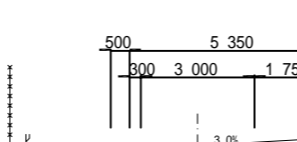
NO.64
GH=1002.11
FH=1001.99 -0.12



DL=1000.00

切土 = 1.2
掘削 = 1.4
路床盛土 = -
路肩盛土(左) = 0.1
路肩盛土(右) = -
余盛 = -
切土法面 = -
盛土法面 = -
舗装幅員 = 3.60

NO.66
GH=1001.37
FH=1001.34 -0.03



DL=1000.00

切土 = 1.3
掘削 = 2.1
路床盛土 = -
路肩盛土(左) = -
路肩盛土(右) = -
余盛 = -
切土法面 = 0.7
盛土法面 = -
舗装幅員 = 5.35

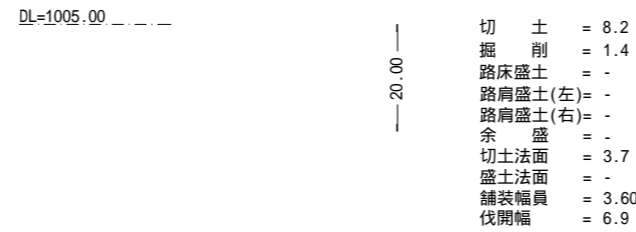
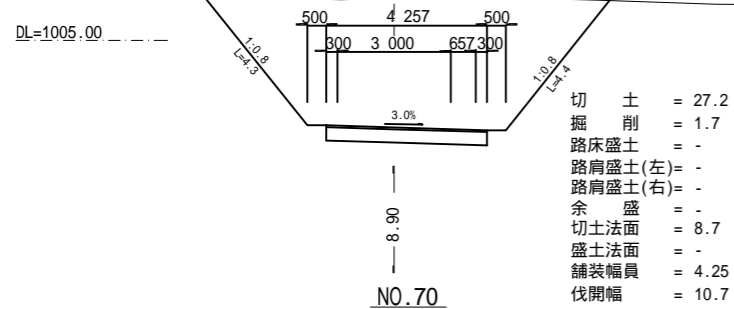
NO.64 - BC.2

梨ヶ原地区作業道設置工事第1工区 設計図			
工事番号		図面番号	3-19
路川名	林道1号線		
工事箇所	山梨県南都留郡山中湖村梨ヶ原1212-1425ほか		
図名	横断面	縮尺	A1 1:100 A3 1:200
測量	令和4年3月	枚数	28/156
測量者	富士吉田市外二ヶ村恩賜農有財産保護組合		

EC.2
GH=1006.12
FH=1002.70 -3.42

NO.73
GH=1007.62
FH=1006.18 -1.44

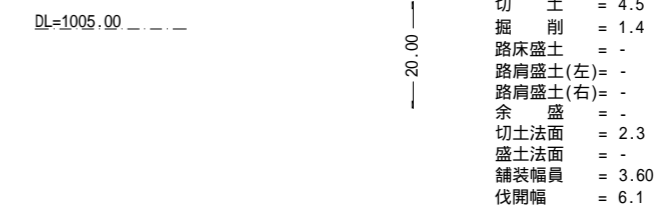
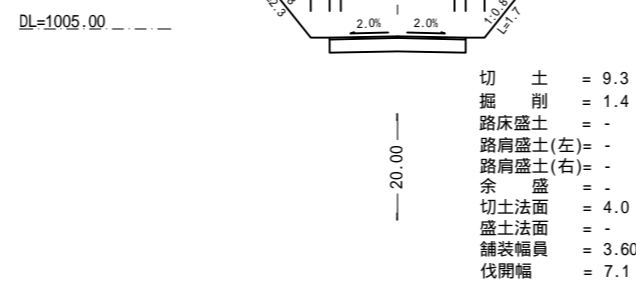
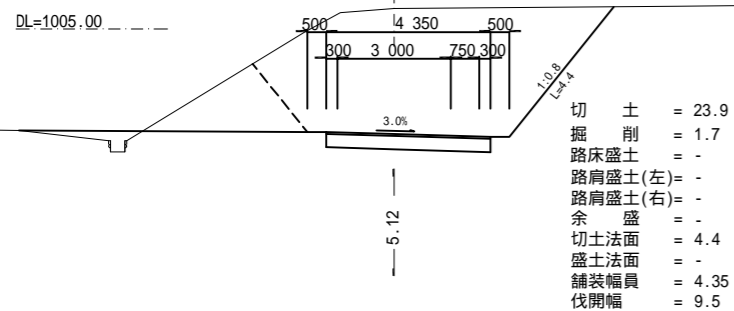
NO.75
GH=1008.68
FH=1008.31 -0.37



NO.70
GH=1005.54
FH=1002.22 -3.32

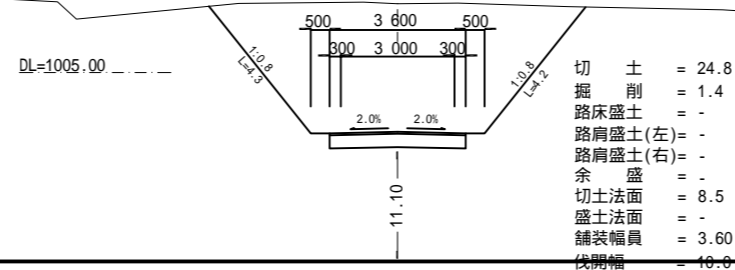
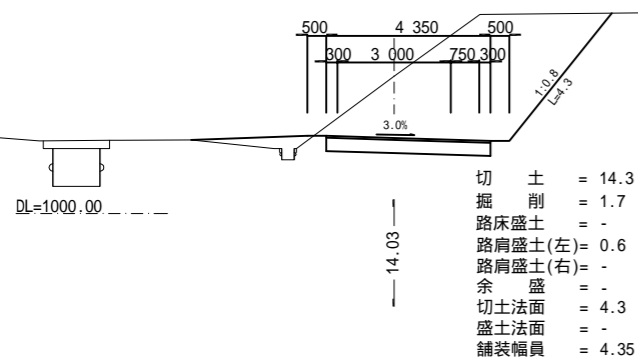
NO.72
GH=1006.39
FH=1004.81 -1.58

NO.74
GH=1008.35
FH=1007.49 -0.86



MC.2
GH=1003.63
FH=1002.00 -1.63

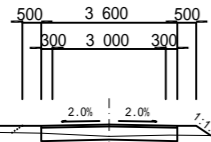
NO.71
GH=1006.82
FH=1003.43 -3.39



MC.2 - NO.75

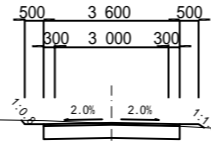
梨ヶ原地区作業道設置工事第1工区 設計図			
工事番号		図面番号	3-20
路川名	林道1号線		
工事箇所	山梨県南都留郡山中湖村梨ヶ原1212-1425ほか		
図名	横断面	縮尺	A1 1:100 A3 1:200
測量	令和4年3月	枚数	29/156
測量者	富士吉田市外二ヶ村恩賜所有財産保護組合		

NO.78
GH=1008.84
FH=1009.15 +0.31



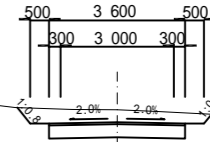
切土 = -
掘削 = 0.4
路床盛土 = -
路肩盛土(左) = 0.2
路肩盛土(右) = 0.2
余盛 = 0.6
切土法面 = -
盛土法面 = -
舗装幅員 = 3.60
伐開幅 = 5.2

NO.81
GH=1010.50
FH=1010.52 +0.02



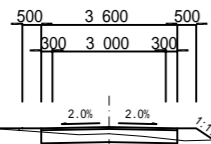
切土 = 0.1
掘削 = 1.4
路床盛土 = -
路肩盛土(左) = -
路肩盛土(右) = 0.1
余盛 = -
切土法面 = -
盛土法面 = -
舗装幅員 = 3.60
伐開幅 = 4.8

NO.83
GH=1011.95
FH=1011.62 -0.33



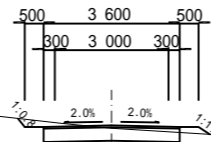
切土 = 1.5
掘削 = 1.4
路床盛土 = -
路肩盛土(左) = -
路肩盛土(右) = -
余盛 = -
切土法面 = -
盛土法面 = -
舗装幅員 = 3.60
伐開幅 = 5.1

NO.77
GH=1008.71
FH=1008.89 +0.18



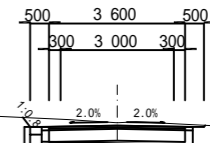
切土 = -
掘削 = 0.6
路床盛土 = -
路肩盛土(左) = -
路肩盛土(右) = 0.3
余盛 = 0.1
切土法面 = -
盛土法面 = -
舗装幅員 = 3.60
伐開幅 = 5.1

NO.80
GH=1009.89
FH=1009.96 +0.07



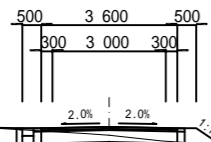
切土 = 0.2
掘削 = 1.2
路床盛土 = -
路肩盛土(左) = -
路肩盛土(右) = 0.2
余盛 = -
切土法面 = -
盛土法面 = -
舗装幅員 = 3.60
伐開幅 = 5.1

NO.82
GH=1011.14
FH=1011.07 -0.07



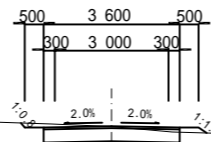
切土 = 0.5
掘削 = 1.4
路床盛土 = -
路肩盛土(左) = -
路肩盛土(右) = -
余盛 = -
切土法面 = -
盛土法面 = -
舗装幅員 = 3.60
伐開幅 = 4.8

NO.76
GH=1008.42
FH=1008.64 +0.22



切土 = -
掘削 = 0.5
路床盛土 = -
路肩盛土(左) = -
路肩盛土(右) = 0.4
余盛 = -
切土法面 = -
盛土法面 = -
舗装幅員 = 3.60
伐開幅 = 5.3

NO.79
GH=1009.47
FH=1009.48 +0.01

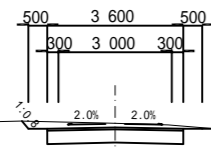


切土 = 0.1
掘削 = 1.3
路床盛土 = -
路肩盛土(左) = -
路肩盛土(右) = 0.2
余盛 = -
切土法面 = -
盛土法面 = -
舗装幅員 = 3.60
伐開幅 = 4.9

NO.76 ~ NO.83

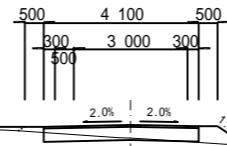
梨ヶ原地区作業道設置工事第1工区 設計図			
工事番号		図面番号	3-21
路川名	林道1号線		
工事箇所	山梨県南都留郡山中湖村梨ヶ原1212-1425ほか		
図名	横断面	縮尺	A1 1:100 A3 1:200
測量	令和4年3月	枚数	30/156
測量者	富士吉田市外二ヶ村恩賜県有財産保護組合		

NO.86
GH=1013.15
FH=1013.04 -0.11



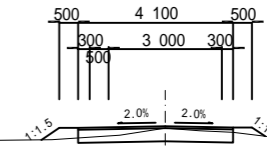
切土 = 0.5
掘削 = 1.4
路床盛土 = -
路肩盛土(左) = -
路肩盛土(右) = -
余盛 = -
切土法面 = -
盛土法面 = -
舗装幅員 = 3.60
伐開幅 = 5.1

NO.89
GH=1013.63
FH=1013.98 +0.35



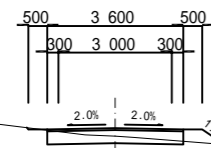
切土 = -
掘削 = 0.3
路床盛土 = -
路肩盛土(左) = 0.1
路肩盛土(右) = 0.5
余盛 = 0.2
切土法面 = -
盛土法面 = -
舗装幅員 = 4.10
伐開幅 = 5.4

NO.91
GH=1014.56
FH=1014.61 +0.05



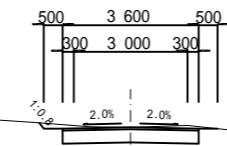
切土 = -
掘削 = 0.9
路床盛土 = -
路肩盛土(左) = 0.3
路肩盛土(右) = 0.2
余盛 = -
切土法面 = -
盛土法面 = -
舗装幅員 = 4.10
伐開幅 = 5.4

NO.85
GH=1012.46
FH=1012.67 +0.21



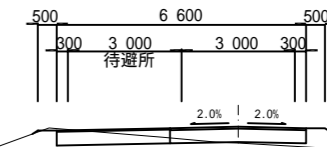
切土 = -
掘削 = 0.6
路床盛土 = -
路肩盛土(左) = -
路肩盛土(右) = 0.4
余盛 = -
切土法面 = -
盛土法面 = -
舗装幅員 = 3.60
伐開幅 = 5.2

NO.88
GH=1013.67
FH=1013.67 ±0.00



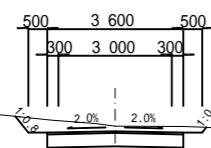
切土 = 0.2
掘削 = 1.4
路床盛土 = -
路肩盛土(左) = -
路肩盛土(右) = -
余盛 = -
切土法面 = -
盛土法面 = -
舗装幅員 = 3.60
伐開幅 = 4.7

NO.90
GH=1013.86
FH=1014.29 +0.43



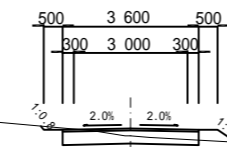
切土 = -
掘削 = 0.1
路床盛土 = 0.1
路肩盛土(左) = 0.1
路肩盛土(右) = 0.5
余盛 = 0.3
切土法面 = -
盛土法面 = -
舗装幅員 = 6.60
伐開幅 = 8.4

NO.84
GH=1012.31
FH=1012.18 -0.13



切土 = 0.9
掘削 = 1.4
路床盛土 = -
路肩盛土(左) = -
路肩盛土(右) = -
余盛 = -
切土法面 = -
盛土法面 = -
舗装幅員 = 3.60
伐開幅 = 5.0

NO.87
GH=1013.17
FH=1013.36 +0.19



切土 = -
掘削 = 0.8
路床盛土 = -
路肩盛土(左) = -
路肩盛土(右) = 0.3
余盛 = -
切土法面 = -
盛土法面 = -
舗装幅員 = 3.60
伐開幅 = 5.2

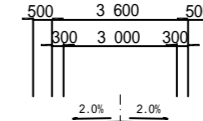
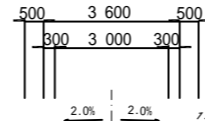
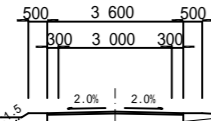
NO.84 - NO.91

梨ヶ原地区作業道設置工事第1工区 設計図			
工事番号		図面番号	3-22
路川名	林道1号線		
工事箇所	山梨県南都留郡山中湖村梨ヶ原1212-1425ほか		
図名	横断面	縮尺	A1 1:100 A3 1:200
測量	令和4年3月	枚数	31/156
測量者	富士吉田市外二ヶ村恩賜所有財産保護組合		

NO.94
GH=1015.16
FH=1015.55 +0.39

NO.97
GH=1016.36
FH=1016.48 +0.12

NO.99
GH=1016.82
FH=1017.11 +0.29



切土 = -
掘削 = 0.2
路床盛土 = -
路肩盛土(左)= 0.3
路肩盛土(右)= 0.3
余盛 = 0.9
切土法面 = -
盛土法面 = -
舗装幅員 = 3.60
伐開幅 = 5.1

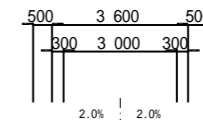
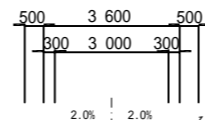
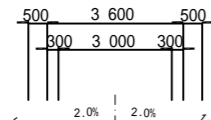
切土 = -
掘削 = 1.0
路床盛土 = -
路肩盛土(左)= 0.1
路肩盛土(右)= 0.2
余盛 = -
切土法面 = -
盛土法面 = -
舗装幅員 = 3.60
伐開幅 = 5.1

切土 = -
掘削 = 0.4
路床盛土 = 0.4
路肩盛土(左)= 0.3
路肩盛土(右)= 1.4
余盛 = 1.8
切土法面 = -
盛土法面 = -
舗装幅員 = 3.60
伐開幅 = 5.7

NO.93
GH=1015.03
FH=1015.23 +0.20

NO.96
GH=1015.96
FH=1016.17 +0.21

NO.98
GH=1016.56
FH=1016.80 +0.24



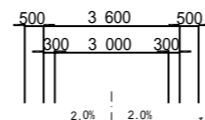
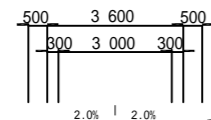
切土 = -
掘削 = 0.3
路床盛土 = -
路肩盛土(左)= 0.4
路肩盛土(右)= 0.4
余盛 = 0.8
切土法面 = -
盛土法面 = -
舗装幅員 = 3.60
伐開幅 = 5.6

切土 = -
掘削 = 0.8
路床盛土 = -
路肩盛土(左)= -
路肩盛土(右)= 0.2
余盛 = -
切土法面 = -
盛土法面 = -
舗装幅員 = 3.60
伐開幅 = 5.0

切土 = -
掘削 = 0.4
路床盛土 = 0.1
路肩盛土(左)= 0.2
路肩盛土(右)= 0.4
余盛 = -
切土法面 = -
盛土法面 = -
舗装幅員 = 3.60
伐開幅 = 5.4

NO.92
GH=1014.50
FH=1014.92 +0.42

NO.95
GH=1015.82
FH=1015.86 +0.04



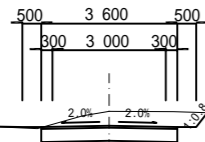
切土 = -
掘削 = 0.1
路床盛土 = 0.2
路肩盛土(左)= 0.3
路肩盛土(右)= 0.6
余盛 = 0.5
切土法面 = -
盛土法面 = -
舗装幅員 = 3.60
伐開幅 = 6.0

切土 = 0.1
掘削 = 1.3
路床盛土 = -
路肩盛土(左)= -
路肩盛土(右)= 0.2
余盛 = -
切土法面 = -
盛土法面 = -
舗装幅員 = 3.60
伐開幅 = 4.8

NO.92 ~ NO.99

梨ヶ原地区作業道設置工事第1工区 設計図			
工事番号		図面番号	3-23
路川名	林道1号線		
工事箇所	山梨県南都留郡山中湖村梨ヶ原1212-1425ほか		
図名	横断面図	縮尺	A1 1:100 A3 1:200
測量	令和4年3月	枚数	32/156
測量者	富士吉田市外ニヶ村恩賜所有財産保護組合		

NO.101
GH=1018.39
FH=1018.01 -0.38

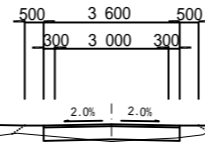


切土 = 1.2
掘削 = 1.4
路床盛土 = -
路肩盛土(左) = 0.1
路肩盛土(右) = -
余盛 = -
切土法面 = -
盛土法面 = -
舗装幅員 = 3.60
伐開幅 = 4.9

DL=1015.00

8.00

NO.104
GH=1020.10
FH=1020.56 +0.46

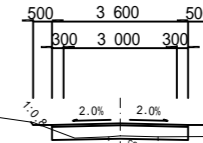


切土 = -
掘削 = 0.1
路床盛土 = -
路肩盛土(左) = 0.2
路肩盛土(右) = 0.2
余盛 = 0.8
切土法面 = -
盛土法面 = -
舗装幅員 = 3.60
伐開幅 = 5.2

DL=1020.00

20.00

MC.3
GH=1021.15
FH=1021.48 +0.33

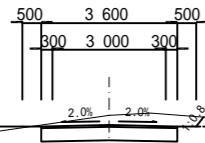


切土 = -
掘削 = 0.3
路床盛土 = -
路肩盛土(左) = -
路肩盛土(右) = 0.3
余盛 = -
切土法面 = -
盛土法面 = -
舗装幅員 = 3.60
伐開幅 = 5.0

DL=1020.00

18.76

NO.100+12.00
GH=1018.01
FH=1017.75 -0.26

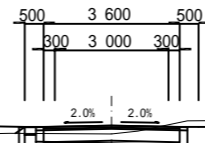


切土 = 0.9
掘削 = 1.4
路床盛土 = -
路肩盛土(左) = -
路肩盛土(右) = -
余盛 = 0.3
切土法面 = -
盛土法面 = -
舗装幅員 = 3.60
伐開幅 = 4.8

DL=1015.00

12.00

NO.103
GH=1019.47
FH=1019.69 +0.22

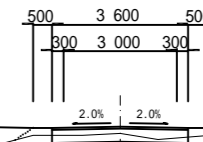


切土 = 0.8
掘削 = 0.8
路床盛土 = -
路肩盛土(左) = 0.1
路肩盛土(右) = -
余盛 = 0.6
切土法面 = -
盛土法面 = -
舗装幅員 = 3.60
伐開幅 = 4.8

DL=1015.00

20.00

BC.3
GH=1020.49
FH=1020.67 +0.18

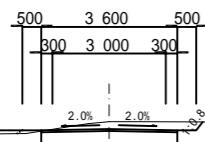


切土 = -
掘削 = 0.5
路床盛土 = -
路肩盛土(左) = 0.2
路肩盛土(右) = 0.2
余盛 = 0.9
切土法面 = -
盛土法面 = -
舗装幅員 = 3.60
伐開幅 = 5.3

DL=1020.00

2.44

NO.100
GH=1017.64
FH=1017.45 -0.19

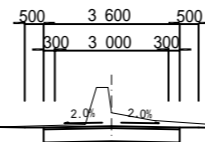


切土 = 0.6
掘削 = 1.4
路床盛土 = -
路肩盛土(左) = 0.1
路肩盛土(右) = -
余盛 = 0.8
切土法面 = -
盛土法面 = -
舗装幅員 = 3.60
伐開幅 = 4.9

DL=1015.00

20.00

NO.102
GH=1019.17
FH=1018.82 -0.35



切土 = 1.1
掘削 = 1.4
路床盛土 = -
路肩盛土(左) = -
路肩盛土(右) = -
余盛 = -
切土法面 = -
盛土法面 = -
舗装幅員 = 3.60
伐開幅 = 4.6

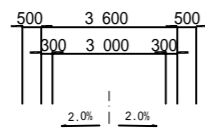
DL=1015.00

20.00

NO.100 - MC.3

梨ヶ原地区作業道設置工事第1工区 設計図			
工事番号		図面番号	3-24
路川名	林道1号線		
工事箇所	山梨県南都留郡山中湖村梨ヶ原1212-1425ほか		
図名	横断面	縮尺	A1 1:100 A3 1:200
測量	令和4年3月	枚数	33/156
測量者	富士吉田市外二ヶ村恩賜農有財産保護組合		

NO.108
GH=1024.03
FH=1024.03 ±0.00

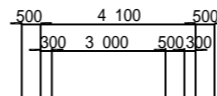


切土 = -
掘削 = 1.3
路床盛土 = -
路肩盛土(左) = 0.1
路肩盛土(右) = 0.1
余盛 = 0.1
切土法面 = -
盛土法面 = -
舗装幅員 = 3.60
伐開幅 = 4.7

DL=1020.00

20.00

NO.110
GH=1025.34
FH=1025.74 +0.40

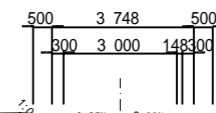


切土 = -
掘削 = 0.1
路床盛土 = 0.1
路肩盛土(左) = 0.2
路肩盛土(右) = 0.4
余盛 = 3.6
切土法面 = -
盛土法面 = -
舗装幅員 = 3.60
伐開幅 = 6.3

DL=1025.00

3.03

NO.111
GH=1026.46
FH=1026.12 -0.34

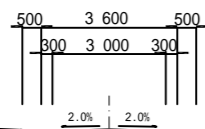


切土 = 2.0
掘削 = 1.4
路床盛土 = -
路肩盛土(左) = -
路肩盛土(右) = -
余盛 = -
切土法面 = -
盛土法面 = -
舗装幅員 = 3.60
伐開幅 = 5.0

DL=1025.00

5.36

NO.107
GH=1023.05
FH=1023.16 +0.11

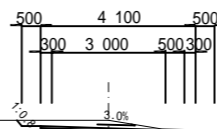


切土 = -
掘削 = 1.1
路床盛土 = -
路肩盛土(左) = -
路肩盛土(右) = 0.1
余盛 = 0.2
切土法面 = -
盛土法面 = -
舗装幅員 = 3.60
伐開幅 = 4.8

DL=1020.00

20.03

MC.4
GH=1025.84
FH=1025.63 -0.21

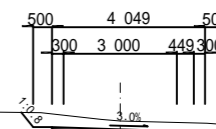


切土 = 0.5
掘削 = 1.4
路床盛土 = -
路肩盛土(左) = -
路肩盛土(右) = -
余盛 = -
切土法面 = -
盛土法面 = -
舗装幅員 = 3.60
伐開幅 = 5.2

DL=1025.00

17.67

EC.4
GH=1026.30
FH=1026.08 -0.22

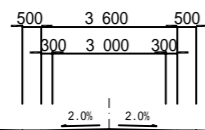


切土 = 1.5
掘削 = 1.4
路床盛土 = -
路肩盛土(左) = -
路肩盛土(右) = -
余盛 = -
切土法面 = -
盛土法面 = -
舗装幅員 = 3.60
伐開幅 = 5.3

DL=1025.00

14.64

EC.3
GH=1022.10
FH=1022.29 +0.19

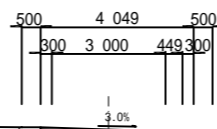


切土 = -
掘削 = 0.5
路床盛土 = -
路肩盛土(左) = 0.4
路肩盛土(右) = 0.3
余盛 = 1.2
切土法面 = -
盛土法面 = -
舗装幅員 = 3.60
伐開幅 = 5.6

DL=1020.00

18.77

BC.4
GH=1024.74
FH=1024.87 +0.13



切土 = -
掘削 = 1.2
路床盛土 = -
路肩盛土(左) = 0.1
路肩盛土(右) = -
余盛 = 0.5
切土法面 = -
盛土法面 = -
舗装幅員 = 3.60
伐開幅 = 5.4

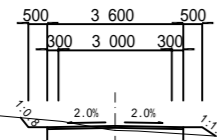
DL=1020.00

19.30

EC.3-NO.111

梨ヶ原地区作業道設置工事第1工区 設計図			
工事番号		図面番号	3-25
路川名	林道1号線		
工事箇所	山梨県南都留郡山中湖村梨ヶ原1212-1425ほか		
図名	横断面	縮尺	A1 1:100 A3 1:200
測量	令和4年3月	枚数	34/156
測量者	富士吉田市外二ヶ村恩賜所有財産保護組合		

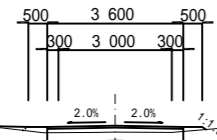
NO.114
GH=1024.92
FH=1025.04 +0.12



切土 = 0.2
掘削 = 1.1
路床盛土 = -
路肩盛土(左) = -
路肩盛土(右) = 0.2
余盛 = -
切土法面 = -
盛土法面 = -
舗装幅員 = 3.60
伐開幅 = 5.2

DL=1020.00

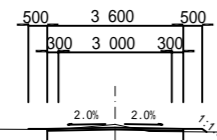
NO.113
GH=1025.29
FH=1025.46 +0.17



切土 = -
掘削 = 0.9
路床盛土 = -
路肩盛土(左) = 0.1
路肩盛土(右) = 0.1
余盛 = 0.1
切土法面 = -
盛土法面 = -
舗装幅員 = 3.60
伐開幅 = 4.7

DL=1025.00

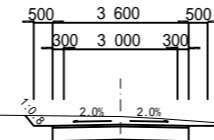
NO.112
GH=1025.96
FH=1025.87 -0.09



切土 = 0.1
掘削 = 1.3
路床盛土 = -
路肩盛土(左) = -
路肩盛土(右) = 0.1
余盛 = -
切土法面 = -
盛土法面 = -
舗装幅員 = 3.60
伐開幅 = 4.7

DL=1025.00

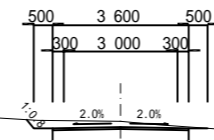
NO.117
GH=1025.10
FH=1024.89 -0.21



切土 = 0.9
掘削 = 1.4
路床盛土 = -
路肩盛土(左) = -
路肩盛土(右) = -
余盛 = -
切土法面 = -
盛土法面 = -
舗装幅員 = 3.60
伐開幅 = 4.8

DL=1025.00

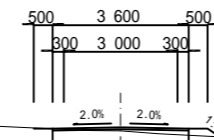
NO.116
GH=1024.91
FH=1024.76 -0.15



切土 = 0.5
掘削 = 1.4
路床盛土 = -
路肩盛土(左) = -
路肩盛土(右) = -
余盛 = -
切土法面 = -
盛土法面 = -
舗装幅員 = 3.60
伐開幅 = 4.8

DL=1020.00

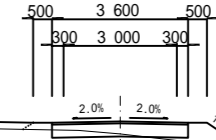
NO.115
GH=1024.67
FH=1024.77 +0.10



切土 = -
掘削 = 1.1
路床盛土 = -
路肩盛土(左) = -
路肩盛土(右) = 0.2
余盛 = -
切土法面 = -
盛土法面 = -
舗装幅員 = 3.60
伐開幅 = 4.9

DL=1020.00

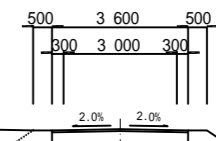
NO.119
GH=1024.83
FH=1025.16 +0.33



切土 = -
掘削 = 0.3
路床盛土 = 0.1
路肩盛土(左) = 0.1
路肩盛土(右) = 0.6
余盛 = 1.6
切土法面 = -
盛土法面 = -
舗装幅員 = 3.60
伐開幅 = 5.7

DL=1020.00

NO.118
GH=1024.29
FH=1025.02 +0.73



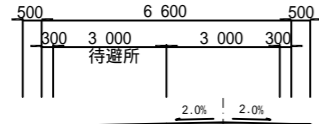
切土 = -
掘削 = -
路床盛土 = 1.1
路肩盛土(左) = 0.6
路肩盛土(右) = 1.0
余盛 = 5.2
切土法面 = -
盛土法面 = -
舗装幅員 = 3.60
伐開幅 = 6.7

DL=1020.00

NO.112-NO.119

梨ヶ原地区作業道設置工事第1工区 設計図			
工事番号		図面番号	3-26
路川名	林道1号線		
工事箇所	山梨県南都留郡山中湖村梨ヶ原1212-1425ほか		
図名	横断面	縮尺	A1 1:100 A3 1:200
測量	令和4年3月	枚数	35/156
測量者	富士吉田市外二ヶ村恩賜農有財産保護組合		

NO.122
GH=1024.93
FH=1025.29 +0.36

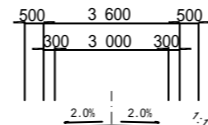


切土 = -
掘削 = 0.5
路床盛土 = -
路肩盛土(左) = 0.1
路肩盛土(右) = 0.7
余盛 = 0.8
切土法面 = -
盛土法面 = -
舗装幅員 = 6.60
伐開幅 = 9.1

DL=1020.00

20.00

NO.124
GH=1023.63
FH=1023.73 +0.10

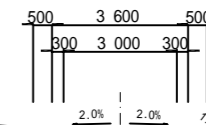


切土 = -
掘削 = 1.1
路床盛土 = -
路肩盛土(左) = 0.1
路肩盛土(右) = 0.1
余盛 = -
切土法面 = -
盛土法面 = -
舗装幅員 = 3.60
伐開幅 = 4.7

DL=1020.00

8.00

NO.126
GH=1021.83
FH=1021.91 +0.08

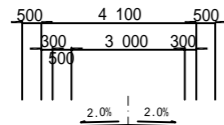


切土 = -
掘削 = 1.2
路床盛土 = -
路肩盛土(左) = -
路肩盛土(右) = 0.1
余盛 = -
切土法面 = -
盛土法面 = -
舗装幅員 = 3.60
伐開幅 = 4.8

DL=1020.00

20.00

NO.121
GH=1025.19
FH=1025.42 +0.23

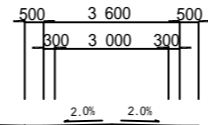


切土 = -
掘削 = 0.8
路床盛土 = -
路肩盛土(左) = 0.1
路肩盛土(右) = 0.2
余盛 = 0.9
切土法面 = -
盛土法面 = -
舗装幅員 = 4.10
伐開幅 = 5.6

DL=1025.00

20.00

NO.123+11.50
GH=1022.61
FH=1024.12 +1.51

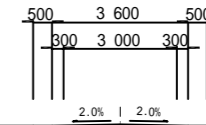


切土 = -
掘削 = -
路床盛土 = 3.9
路肩盛土(左) = 1.8
路肩盛土(右) = 3.1
余盛 = 3.4
切土法面 = -
盛土法面 = -
舗装幅員 = 3.60
伐開幅 = 4.7

DL=1020.00

11.50

NO.125
GH=1022.28
FH=1022.82 +0.54

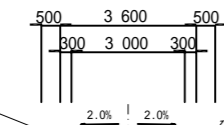


切土 = -
掘削 = -
路床盛土 = 0.6
路肩盛土(左) = 0.5
路肩盛土(右) = 0.6
余盛 = 2.5
切土法面 = -
盛土法面 = -
舗装幅員 = 3.60
伐開幅 = 6.2

DL=1020.00

20.00

NO.120
GH=1024.90
FH=1025.29 +0.39

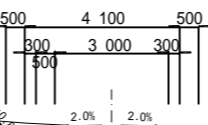


切土 = -
掘削 = 0.2
路床盛土 = -
路肩盛土(左) = 0.1
路肩盛土(右) = 0.5
余盛 = -
切土法面 = -
盛土法面 = -
舗装幅員 = 3.60
伐開幅 = 5.3

DL=1020.00

20.00

NO.123
GH=1024.68
FH=1024.64 -0.04



切土 = 0.5
掘削 = 1.6
路床盛土 = -
路肩盛土(左) = -
路肩盛土(右) = -
余盛 = -
切土法面 = -
盛土法面 = -
舗装幅員 = 4.10
伐開幅 = 5.2

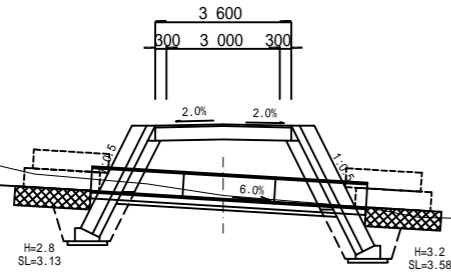
DL=1020.00

20.00

NO.120 - NO.126

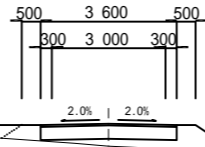
梨ヶ原地区作業道設置工事第1工区 設計図			
工事番号		図面番号	3-27
路川名	林道1号線		
工事箇所	山梨県南都留郡山中湖村梨ヶ原1212-1425ほか		
図名	横断面図	縮尺	A1 1:100 A3 1:200
測量	令和4年3月	枚数	36/156
測量者	富士吉田市外二ヶ村恩賜農有財産保護組合		

NO. 129
GH=1018.68
FH=1020.49 +1.81



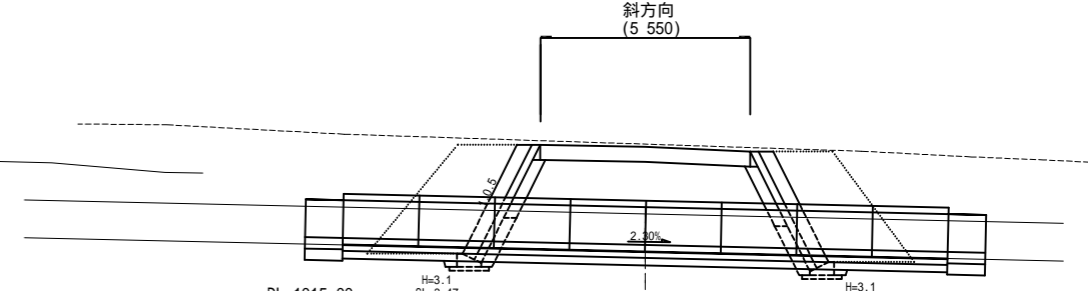
切土 = -
掘削 = -
路床盛土 = 3.4
路肩盛土(左) = -
路肩盛土(右) = -
余盛 = -
切土法面 = -
盛土法面 = -
舗装幅員 = 3.60
伐開幅 = -

NO. 132
GH=1019.13
FH=1019.73 +0.60



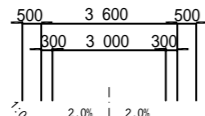
切土 = -
掘削 = -
路床盛土 = 0.6
路肩盛土(左) = 0.3
路肩盛土(右) = 0.7
余盛 = 1.1
切土法面 = -
盛土法面 = -
舗装幅員 = 3.60
伐開幅 = 6.1

NO. 133+ 7.77
GH=1016.34
FH=1018.94 +2.60



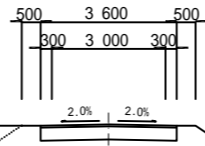
切土 = -
掘削 = -
路床盛土 = 3.8
路肩盛土(左) = -
路肩盛土(右) = -
余盛 = -
切土法面 = -
盛土法面 = -
舗装幅員 = 3.60
伐開幅 = -

NO. 128
GH=1020.76
FH=1020.75 -0.01



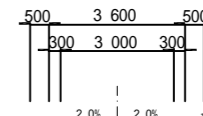
切土 = 0.3
掘削 = 1.4
路床盛土 = -
路肩盛土(左) = -
路肩盛土(右) = 0.1
余盛 = -
切土法面 = -
盛土法面 = -
舗装幅員 = 3.60
伐開幅 = 4.8

NO. 131
GH=1019.29
FH=1019.99 +0.70



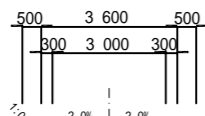
切土 = -
掘削 = -
路床盛土 = 1.0
路肩盛土(左) = 0.6
路肩盛土(右) = 0.9
余盛 = 3.9
切土法面 = -
盛土法面 = -
舗装幅員 = 3.60
伐開幅 = 6.6

NO. 133
GH=1019.50
FH=1019.25 -0.25



切土 = 0.1
掘削 = 1.1
路床盛土 = -
路肩盛土(左) = -
路肩盛土(右) = -
余盛 = -
切土法面 = -
盛土法面 = -
舗装幅員 = 3.60
伐開幅 = -

NO. 127
GH=1021.23
FH=1021.16 -0.07



切土 = 0.3
掘削 = 1.4
路床盛土 = -
路肩盛土(左) = -
路肩盛土(右) = -
余盛 = -
切土法面 = -
盛土法面 = -
舗装幅員 = 3.60
伐開幅 = 4.8

NO. 130
GH=1019.71
FH=1020.24 +0.53



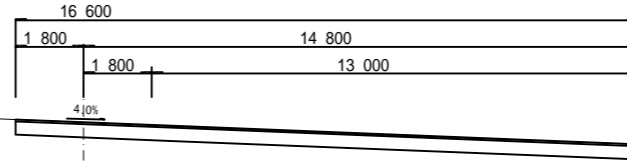
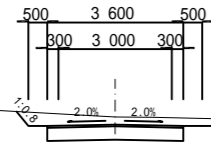
切土 = -
掘削 = -
路床盛土 = 0.5
路肩盛土(左) = 0.4
路肩盛土(右) = 0.8
余盛 = 2.3
切土法面 = -
盛土法面 = -
舗装幅員 = 3.60
伐開幅 = 6.3

NO. 127 ~ NO. 133+7.77

梨ヶ原地区作業道設置工事第1工区 設計図			
工事番号		図面番号	3-28
路川名	林道1号線		
工事箇所	山梨県南都留郡山中湖村梨ヶ原1212-1425ほか		
図名	横断面	縮尺	A1 1:100 A3 1:200
測量	令和4年3月	枚数	37/156
測量者	富士吉田市外ニヶ村恩賜所有財産保護組合		

NO.136
GH=1016.23
FH=1016.03 -0.20

EP
GH=1014.95
FH=1014.95 ±0.00


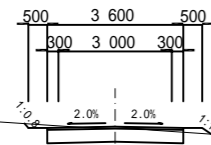


切土 = -
掘削 = 6.6
路床盛土 = -
路肩盛土(左) = -
路肩盛土(右) = -
余盛 = -
切土法面 = -
盛土法面 = -
舗装幅員 = 3.60(16.60)

切土 = 1.4
掘削 = 1.4
路床盛土 = -
路肩盛土(左) = -
路肩盛土(右) = -
余盛 = -
切土法面 = -
盛土法面 = -
舗装幅員 = 3.60
伐開幅 = 4.9

NO.135
GH=1017.16
FH=1017.15 -0.01

NO.137+ 6.90
GH=1013.84
FH=1015.01 +1.17

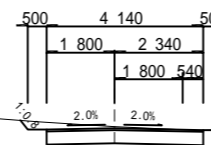
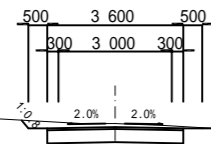


切土 = -
掘削 = -
路床盛土 = -
路肩盛土(左) = 0.1
路肩盛土(右) = 0.1
余盛 = -
切土法面 = -
盛土法面 = -
舗装幅員 = 3.60(10.9)

切土 = 0.1
掘削 = 1.3
路床盛土 = -
路肩盛土(左) = -
路肩盛土(右) = 0.1
余盛 = -
切土法面 = -
盛土法面 = -
舗装幅員 = 3.60
伐開幅 = 4.9

NO.134
GH=1018.41
FH=1018.32 -0.09

NO.137
GH=1015.26
FH=1015.22 -0.04



切土 = 0.3
掘削 = 1.6
路床盛土 = -
路肩盛土(左) = -
路肩盛土(右) = -
余盛 = -
切土法面 = -
盛土法面 = -
舗装幅員 = 3.60(4.14)
伐開幅 = 5.3

切土 = 0.4
掘削 = 1.4
路床盛土 = -
路肩盛土(左) = -
路肩盛土(右) = -
余盛 = -
切土法面 = -
盛土法面 = -
舗装幅員 = 3.60
伐開幅 = 4.9

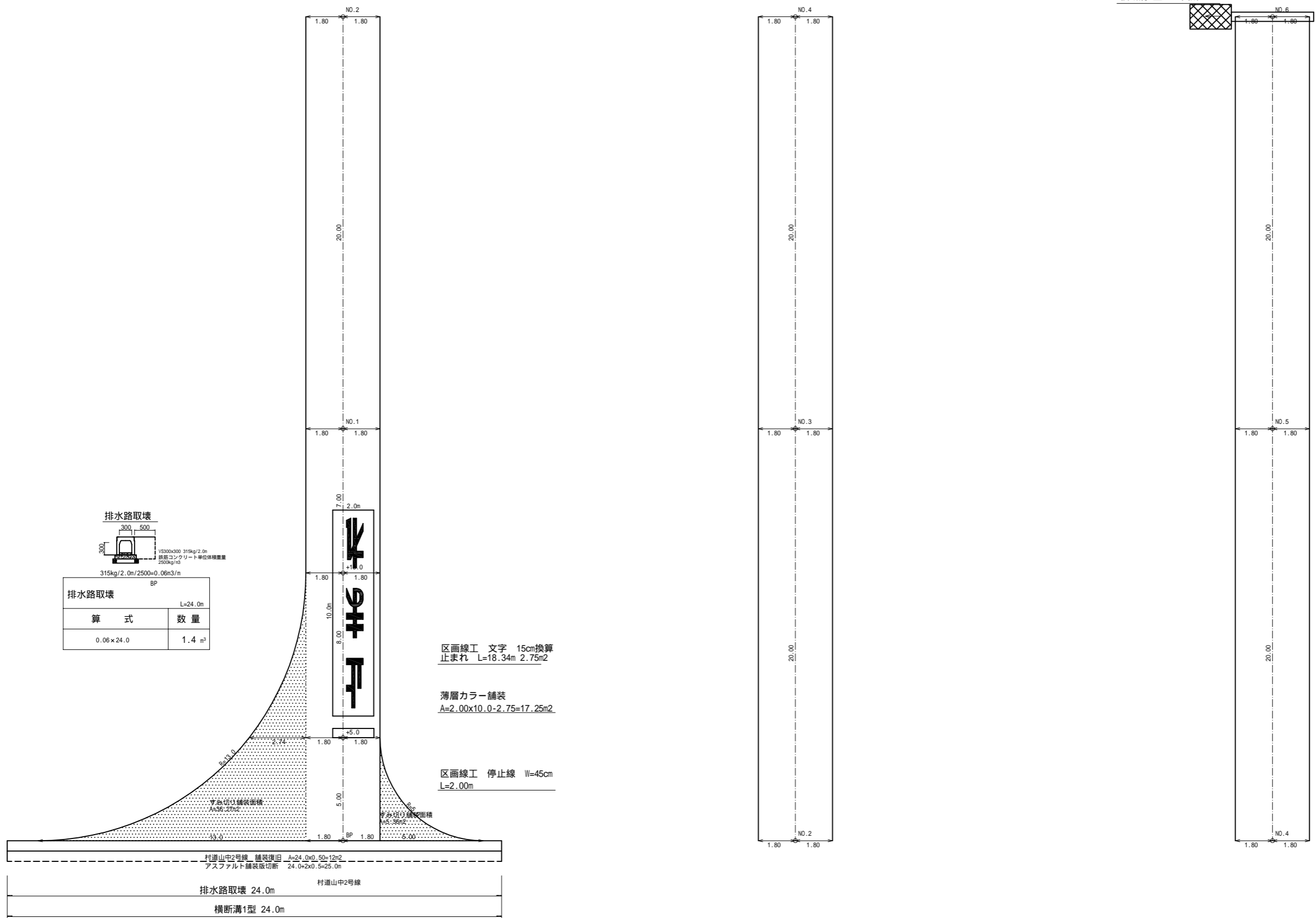
NO.134 - EP

梨ヶ原地区作業道設置工事第1工区 設計図			
工事番号		図面番号	3-29
路川名	林道1号線		
工事箇所	山梨県南都留郡山中湖村梨ヶ原1212-1425ほか		
図名	横断面	縮尺	A1 1:100 A3 1:200
測量	令和4年3月	枚数	38/156
測量者	富士吉田市外二ヶ村恩賜県有財産保護組合		

展開図(1)

林道1号線

集計表(1/23項)		
名称	単位	数量
舗装版切断	m	25.0
舗装復旧工	m ²	12.0
鉄筋コンクリート取壊	m ³	1.4
横断溝1型	m	24.0
横断溝2型	箇所	1.0
区画線工 W=15cm	m	18.3
区画線工 W=45cm	m	2.0
薄層カラー舗装	m ²	17.3



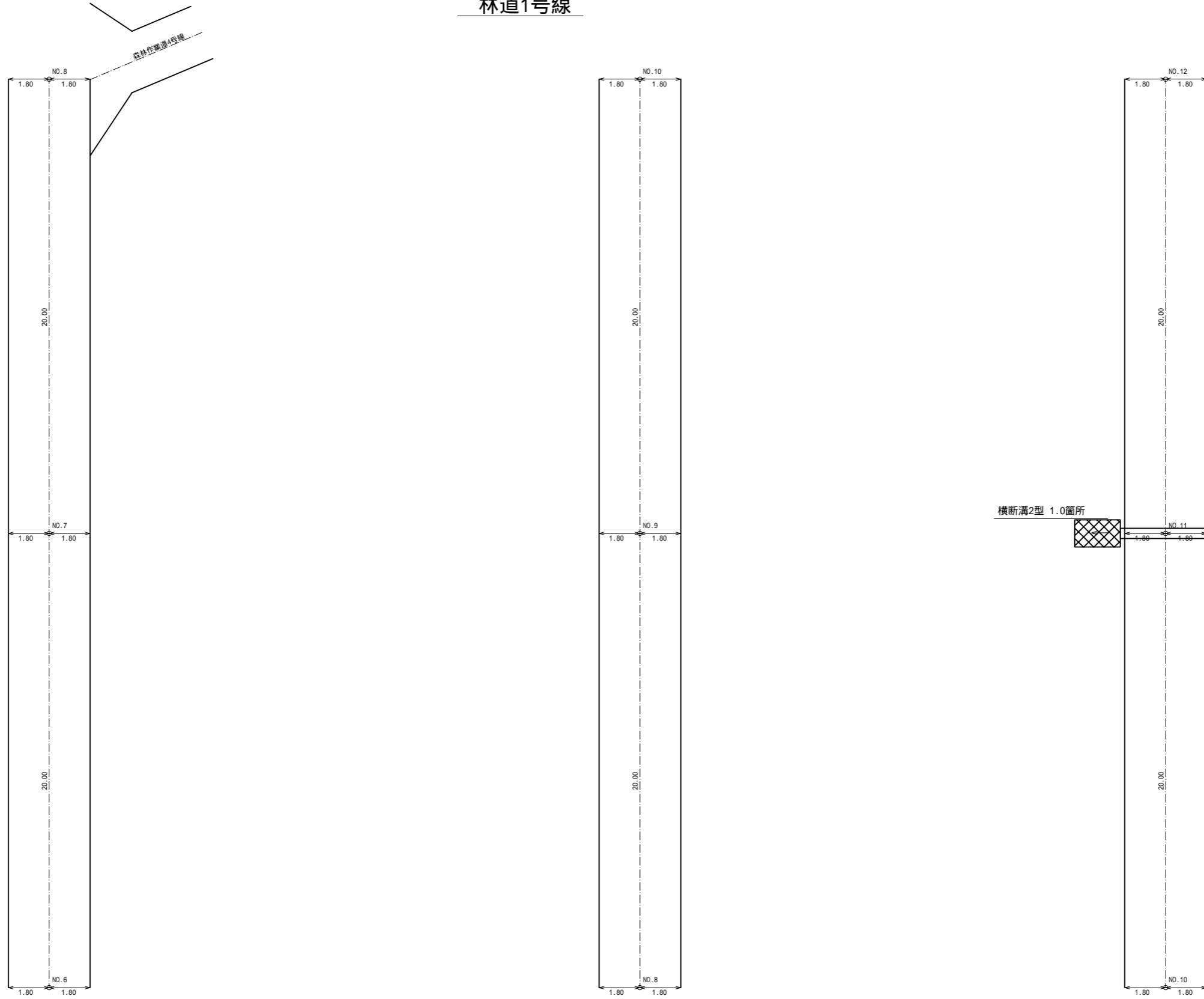
注釈1 < >内数値は曲線拡幅部の修正距離を表す。
 注釈2 dは測点から重心までの偏心距離(m)を表す。
 重心が、測点から曲線の内側の場合は(-)外側の場合は(+とする。

梨ヶ原地区作業道設置工事第1工区 設計図			
工事番号		図面番号	3-30
路川名	林道1号線		
工事箇所	山梨県南都留郡山中湖村梨ヶ原1212-1425ほか		
図名	展開図	縮尺	A1 1:100 A3 1:200
測量	令和4年 3月	枚数	39/156
測量者	富士吉田市外二ヶ村恩賜県有財産保護組合		

集計表 (2/23項)		
名称	単位	数量
横断溝2型	箇所	1.0

展開図 (2)

林道1号線



横断溝2型 1.0箇所

梨ヶ原地区作業道設置工事第1工区 設計図			
工事番号		図面番号	3-31
路川名	林道1号線		
工事箇所	山梨県南都留郡山中湖村梨ヶ原1212-1425ほか		
図名	展開図	縮尺	A1 1:100 A3 1:200
測量	令和4年 3月	枚数	40/156
測量者	富士吉田市外二ヶ村恩賜所有財産保護組合		

注釈1 < >内数値は曲線拡幅部の修正距離を表す。

注釈2 dは測点から重心までの偏心距離(m)を表す。

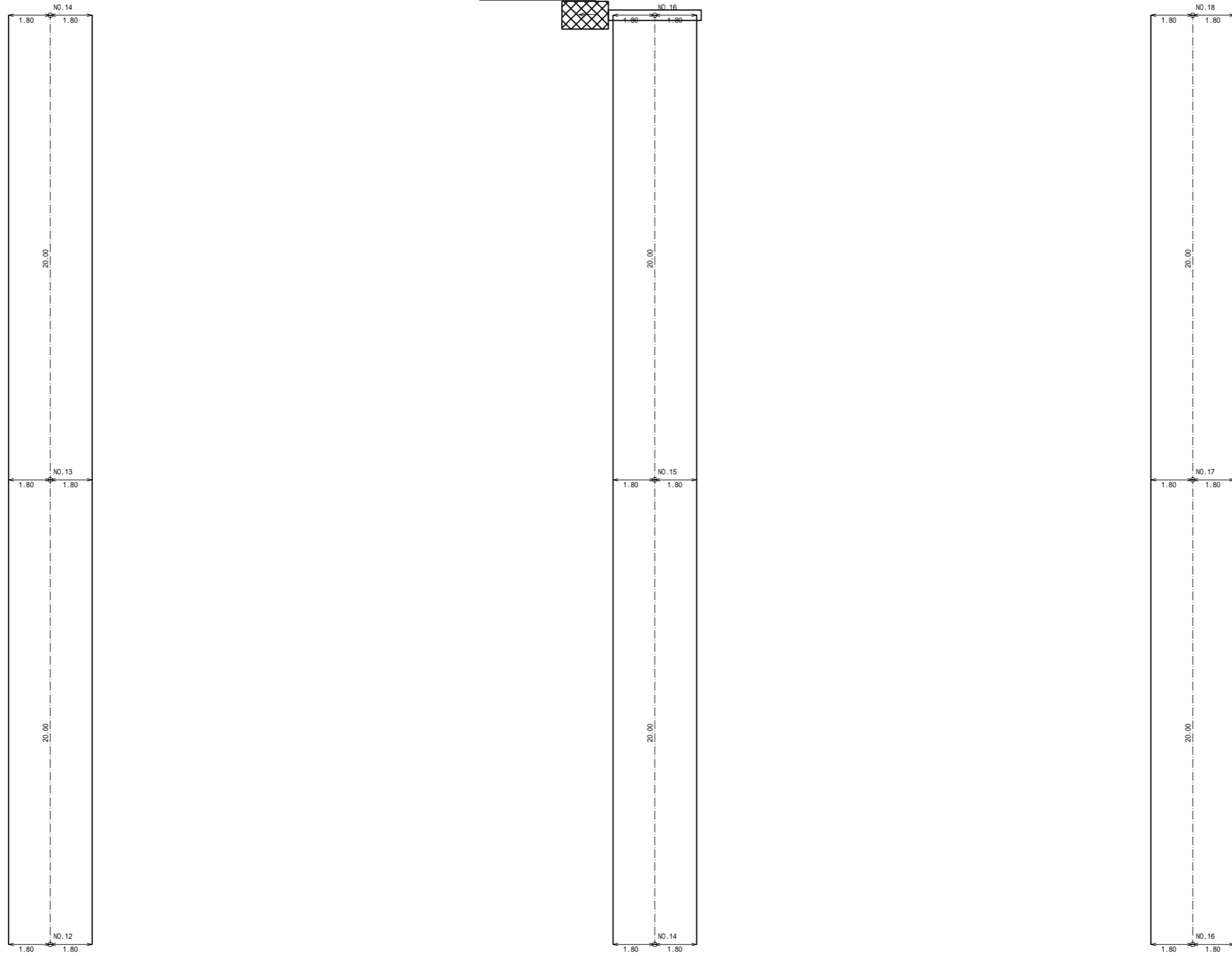
重心が、測点から曲線の内側の場合は(-)外側の場合は(+とする。

集計表 (3/23項)		
名称	単位	数量
横断溝2型	箇所	1.0

展開図 (3)

林道1号線

横断溝2型 1.0箇所



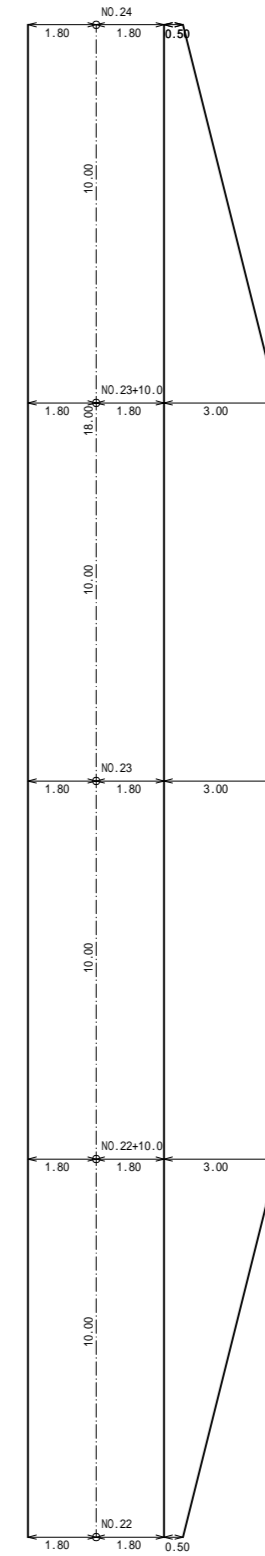
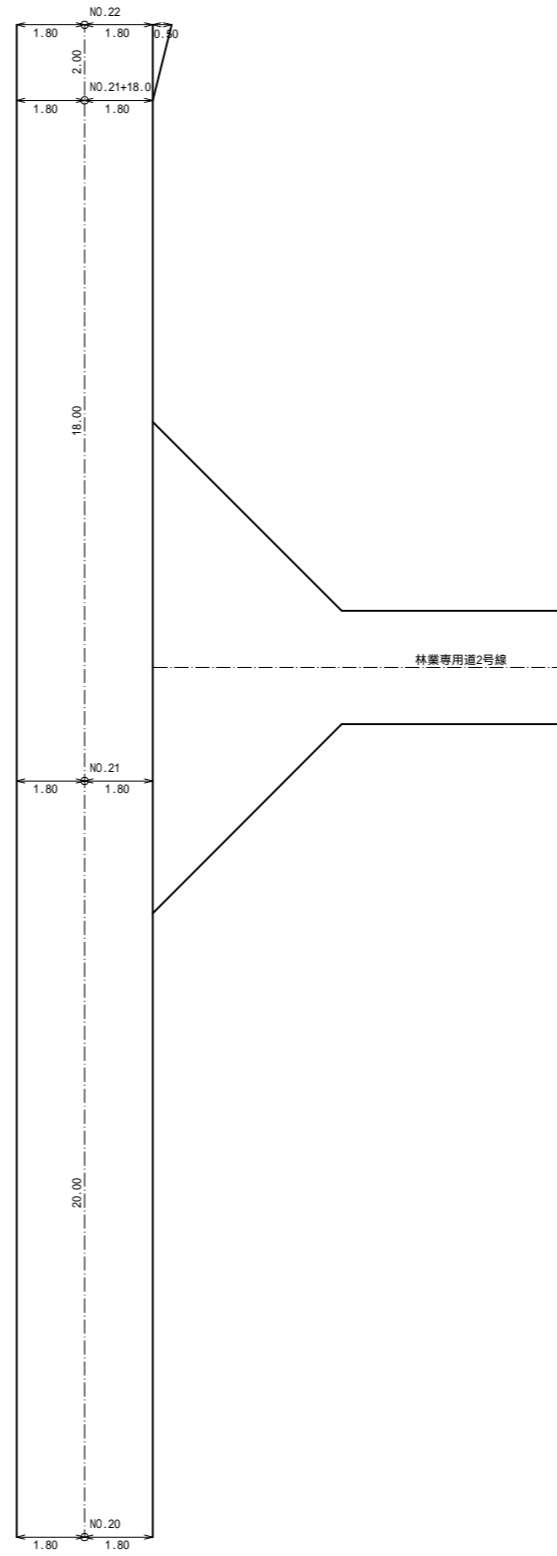
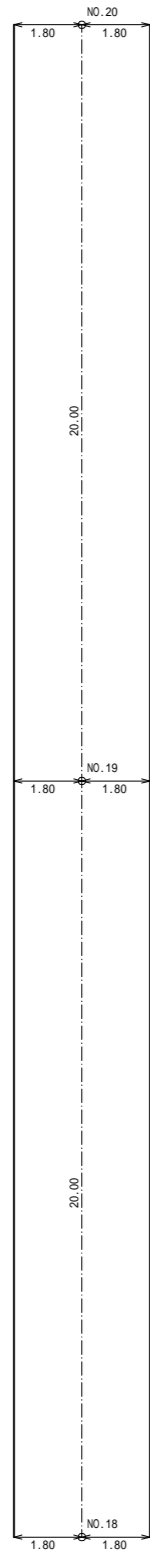
梨ヶ原地区作業道設置工事第1工区 設計図			
工事番号		図面番号	3-32
路川名	林道1号線		
工事箇所	山梨県南都留郡山中湖村梨ヶ原1212-1425ほか		
図名	展開図	縮尺	A1 1:100 A3 1:200
測量	令和4年 3月	枚数	41/156
測量者	富士吉田市外二ヶ村恩賜県有財産保護組合		

注釈1 < >内数値は曲線拡幅部の修正距離を表す。
 注釈2 dは測点から重心までの偏心距離(m)を表す。
 重心が、測点から曲線の内側の場合は(-)外側の場合は(+とする。

集計表 (4/23項)		
名称	単位	数量

展開図 (4)

林道1号線



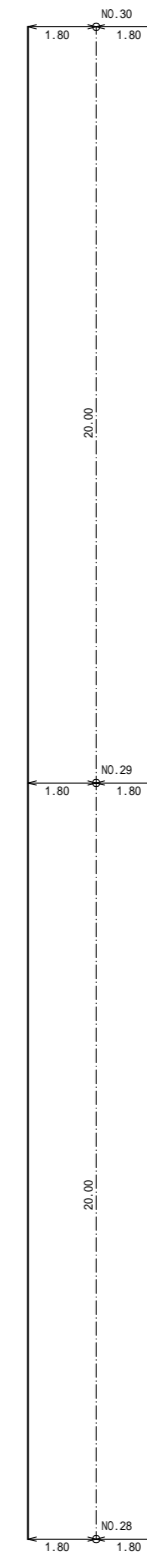
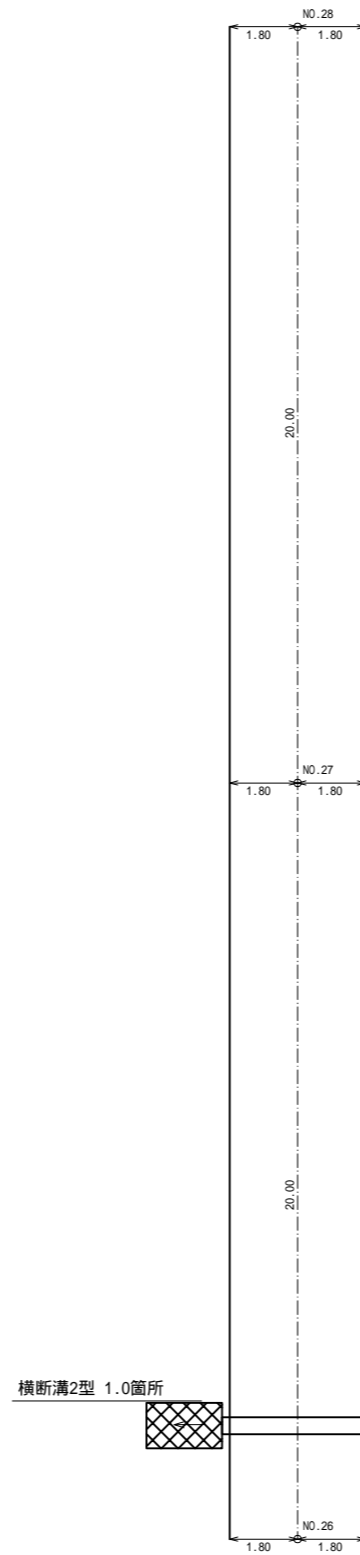
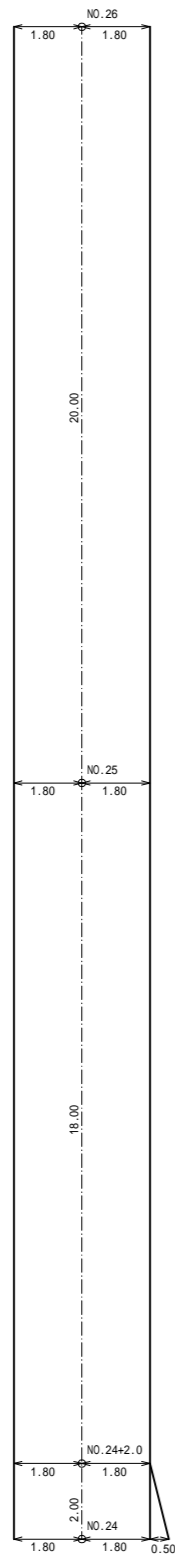
梨ヶ原地区作業道設置工事第1工区 設計図			
工事番号		図面番号	3-33
路川名	林道1号線		
工事箇所	山梨県南都留郡山中湖村梨ヶ原1212-1425ほか		
図名	展開図	縮尺	A1 1:100 A3 1:200
測量	令和4年 3月	枚数	42/156
測量者	富士吉田市外二ヶ村恩賜所有財産保護組合		

注釈1 < >内数値は曲線拡幅部の修正距離を表す。
 注釈2 dは測点から重心までの偏心距離(m)を表す。
 重心が、測点から曲線の内側の場合は(-)外側の場合は(+とする。

展開図(5)

林道1号線

集計表(5/23項)		
名称	単位	数量
横断溝2型	箇所	1.0



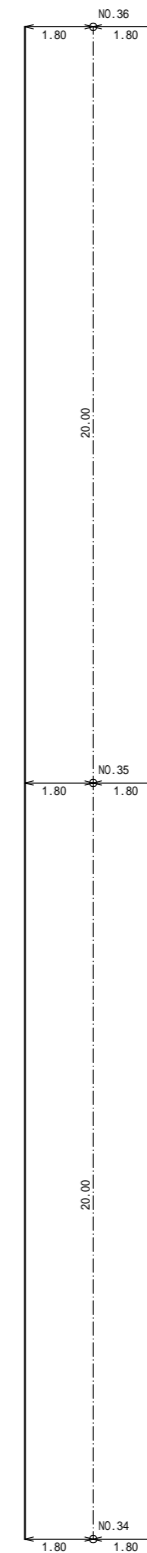

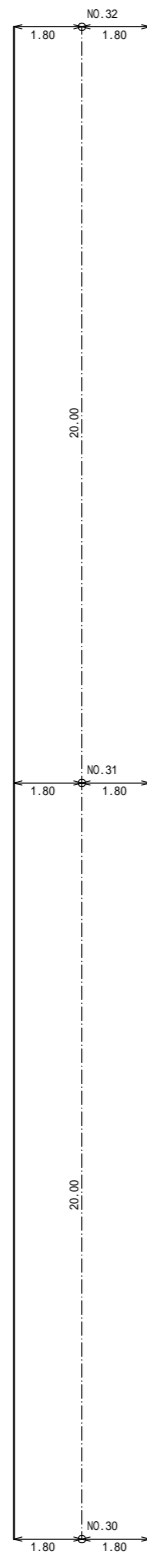
梨ヶ原地区作業道設置工事第1工区 設計図			
工事番号		図面番号	3-34
路川名	林道1号線		
工事箇所	山梨県南都留郡山中湖村梨ヶ原1212-1425ほか		
図名	展開図	縮尺	A1 1:100 A3 1:200
測量	令和4年 3月	枚数	43/156
測量者	富士吉田市外二ヶ村恩賜県有財産保護組合		

注釈1 < >内数値は曲線拡幅部の修正距離を表す。
 注釈2 dは測点から重心までの偏心距離(m)を表す。
 重心が、測点から曲線の内側の場合は(-)外側の場合は(+とする。

展開図(6)

林道1号線

集計表(6/23項)		
名称	単位	数量



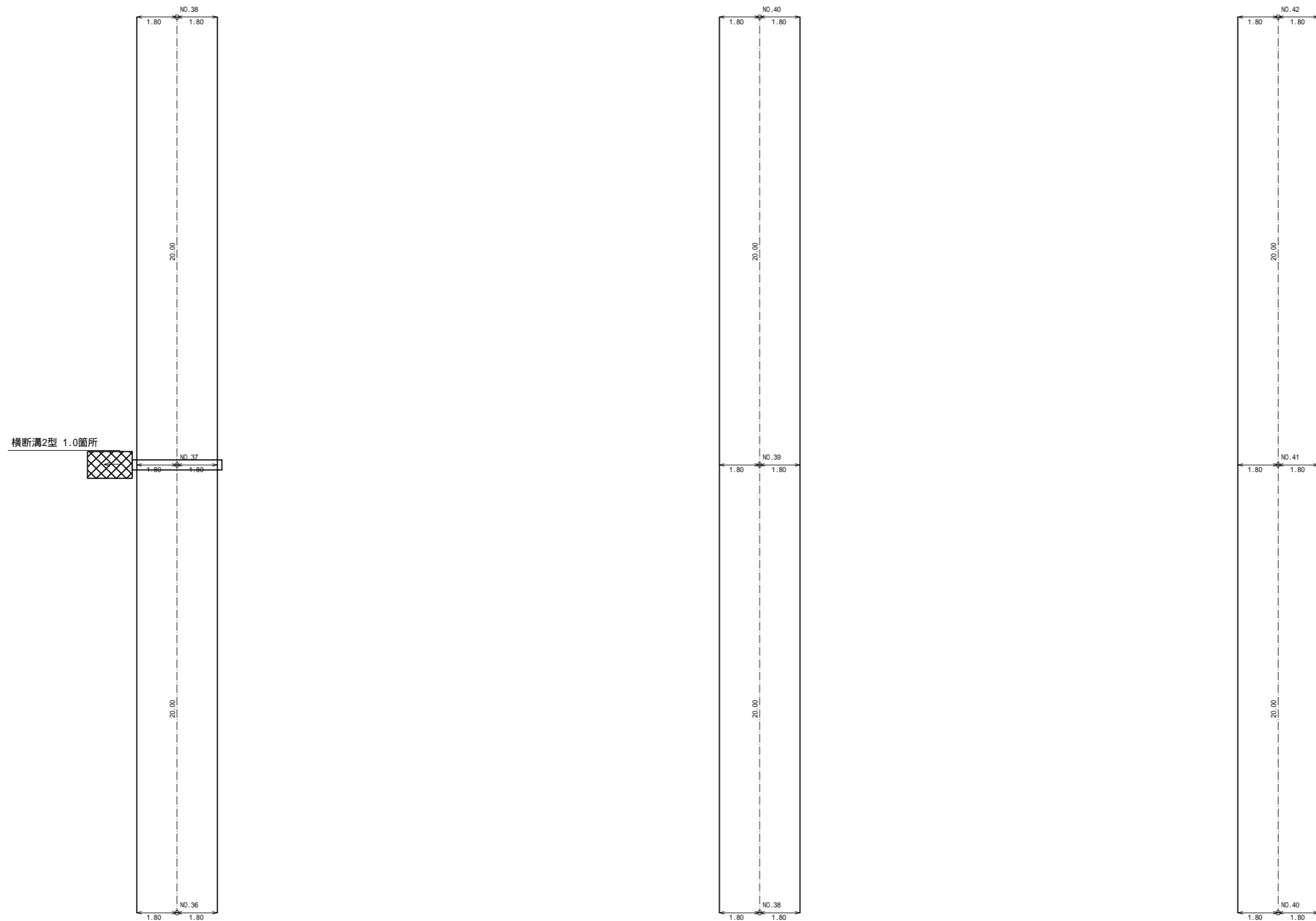
梨ヶ原地区作業道設置工事第1工区 設計図			
工事番号		図面番号	3-35
路川名	林道1号線		
工事箇所	山梨県南都留郡山中湖村梨ヶ原1212-1425ほか		
図名	展開図	縮尺	A1 1:100 A3 1:200
測量	令和4年 3月	枚数	44/156
測量者	富士吉田市外二ヶ村恩賜県有財産保護組合		

注釈1 < >内数値は曲線拡幅部の修正距離を表す。
 注釈2 dは測点から重心までの偏心距離(m)を表す。
 重心が、測点から曲線の内側の場合は(-)外側の場合は(+とする。

展開図(7)

林道1号線

集計表(7/23項)		
名称	単位	数量
横断溝2型	箇所	1.0



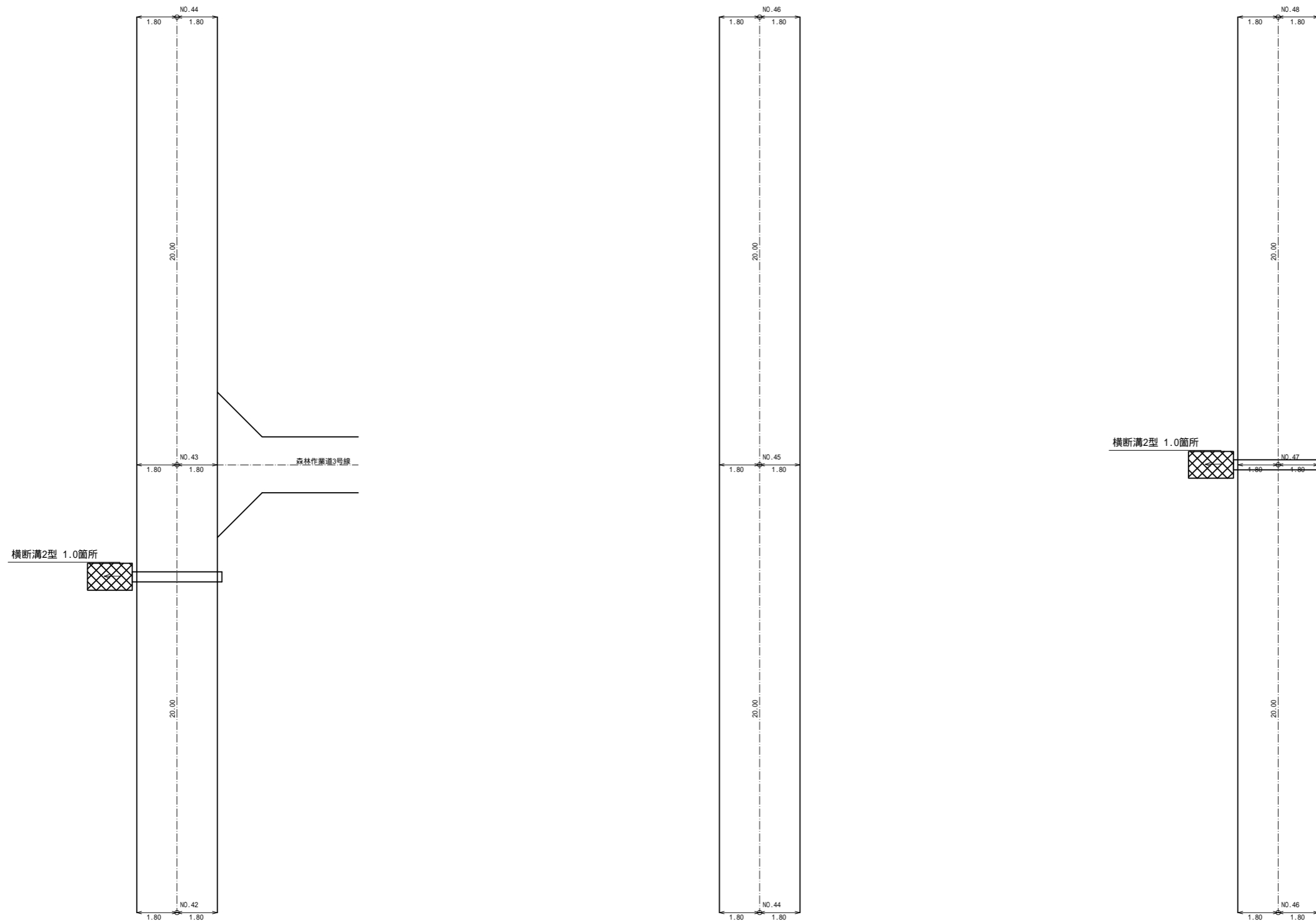
梨ヶ原地区作業道設置工事第1工区 設計図			
工事番号		図面番号	3-36
路川名	林道1号線		
工事箇所	山梨県南都留郡山中湖村梨ヶ原1212-1425ほか		
図名	展開図	縮尺	A1 1:100 A3 1:200
測量	令和4年 3月	枚数	45/156
測量者	富士吉田市外二ヶ村恩賜県有財産保護組合		

注釈1 < >内数値は曲線拡幅部の修正距離を表す。
 注釈2 dは測点から重心までの偏心距離(m)を表す。
 重心が、測点から曲線の内側の場合は(-)外側の場合は(+とする。

展開図(8)

林道1号線

集計表(8/23項)		
名称	単位	数量
横断溝2型	箇所	2.0



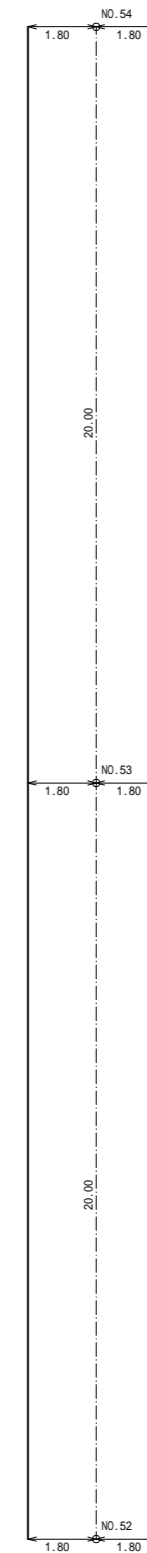
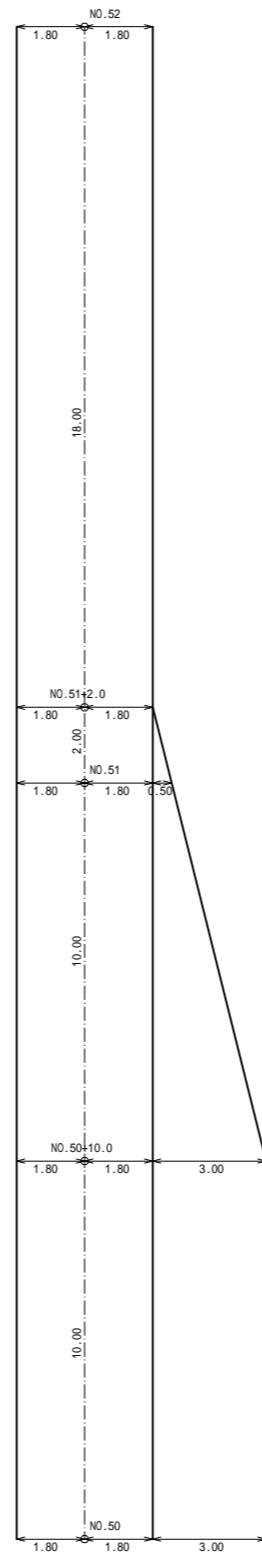
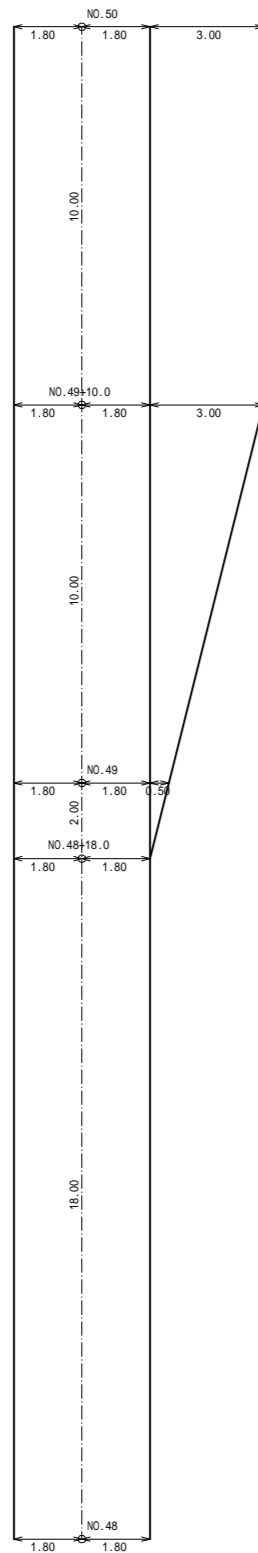
注釈1 < >内数値は曲線拡幅部の修正距離を表す。
 注釈2 dは測点から重心までの偏心距離(m)を表す。
 重心が、測点から曲線の内側の場合は(-)外側の場合は(+とする。

梨ヶ原地区作業道設置工事第1工区 設計図			
工事番号		図面番号	3-37
路川名	林道1号線		
工事箇所	山梨県南都留郡山中湖村梨ヶ原1212-1425ほか		
図名	展開図	縮尺	A1 1:100 A3 1:200
測量	令和4年 3月	枚数	46/156
測量者	富士吉田市外二ヶ村恩賜所有財産保護組合		

展開図(9)

林道1号線

集計表(9/23項)		
名称	単位	数量



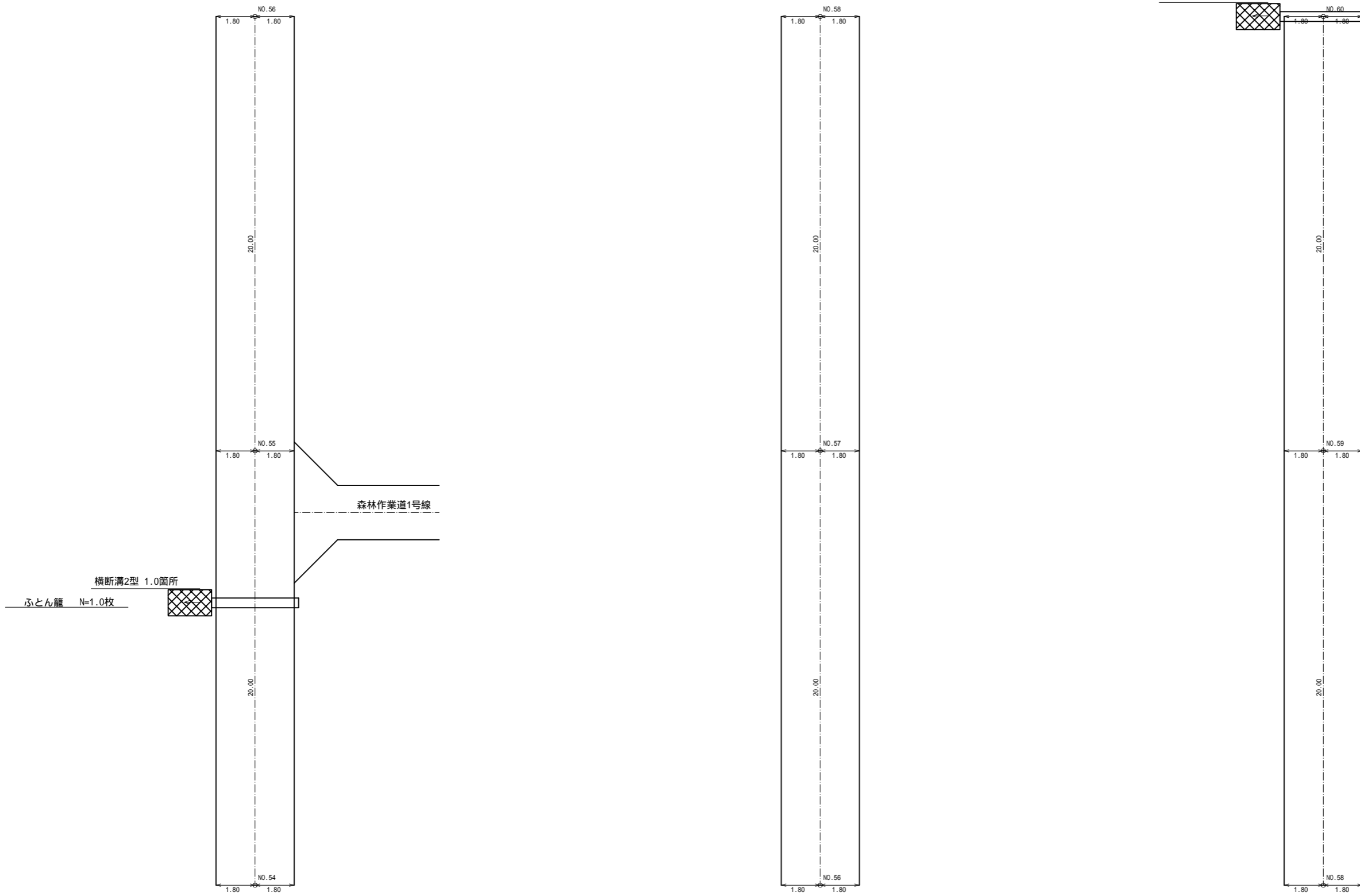
梨ヶ原地区作業道設置工事第1工区 設計図			
工事番号		図面番号	3-38
路川名	林道1号線		
工事箇所	山梨県南都留郡山中湖村梨ヶ原1212-1425ほか		
図名	展開図	縮尺	A1 1:100 A3 1:200
測量	令和4年 3月	枚数	47/156
測量者	富士吉田市外二ヶ村恩賜県有財産保護組合		

注釈1 < >内数値は曲線拡幅部の修正距離を表す。
 注釈2 dは測点から重心までの偏心距離(m)を表す。
 重心が、測点から曲線の内側の場合は(-)外側の場合は(+とする。

集計表 (10/23項)		
名称	単位	数量
横断溝2型	箇所	2.0

展開図 (10)

林道1号線



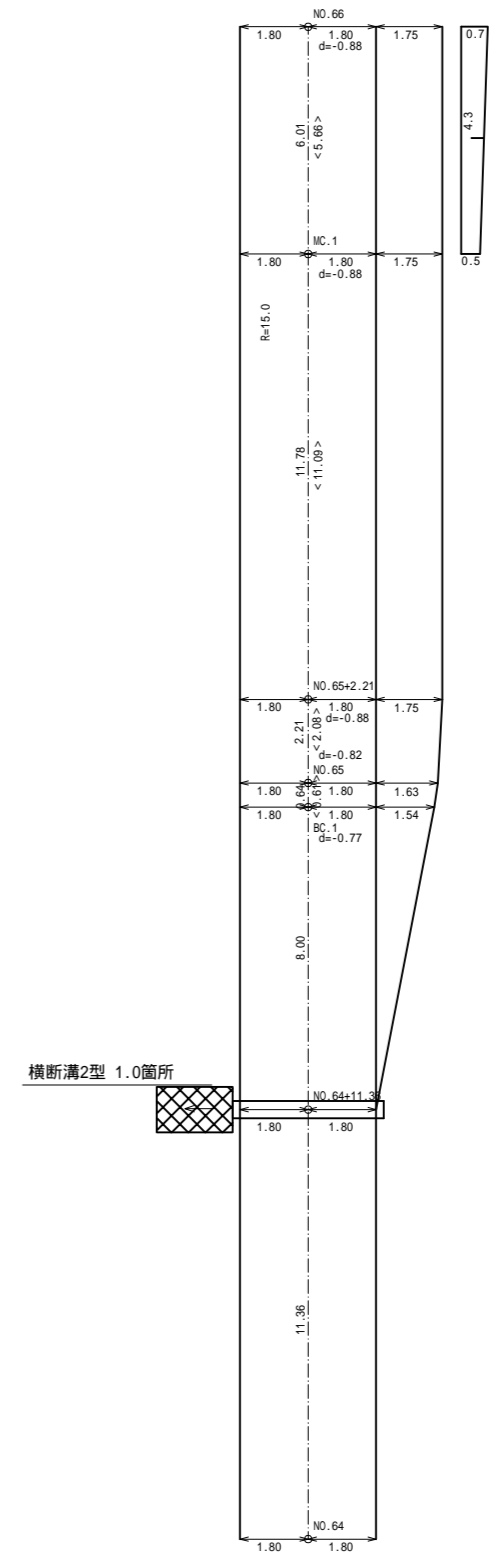

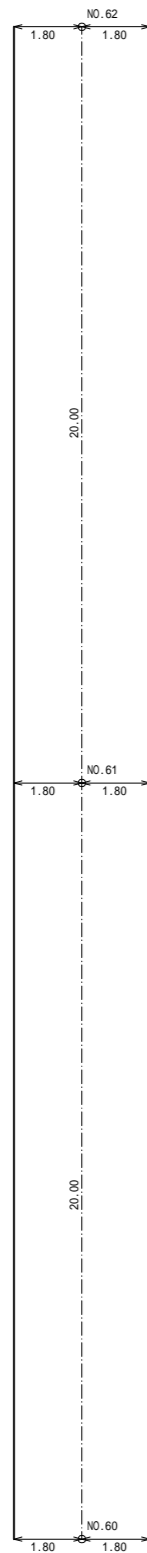
梨ヶ原地区作業道設置工事第1工区 設計図			
工事番号		図面番号	3-39
路川名	林道1号線		
工事箇所	山梨県南都留郡山中湖村梨ヶ原1212-1425ほか		
図名	展開図	縮尺	A1 1:100 A3 1:200
測量	令和4年 3月	枚数	48/156
測量者	富士吉田市外二ヶ村恩賜所有財産保護組合		

注釈1 < >内数値は曲線拡幅部の修正距離を表す。
 注釈2 dは測点から重心までの偏心距離(m)を表す。
 重心が、測点から曲線の内側の場合は(-)外側の場合は(+とする。

展開図(11)

林道1号線

集計表(11/23項)		
名称	単位	数量
横断溝2型	箇所	1.0



切土法面工 1:0.8
(詰り型マット)

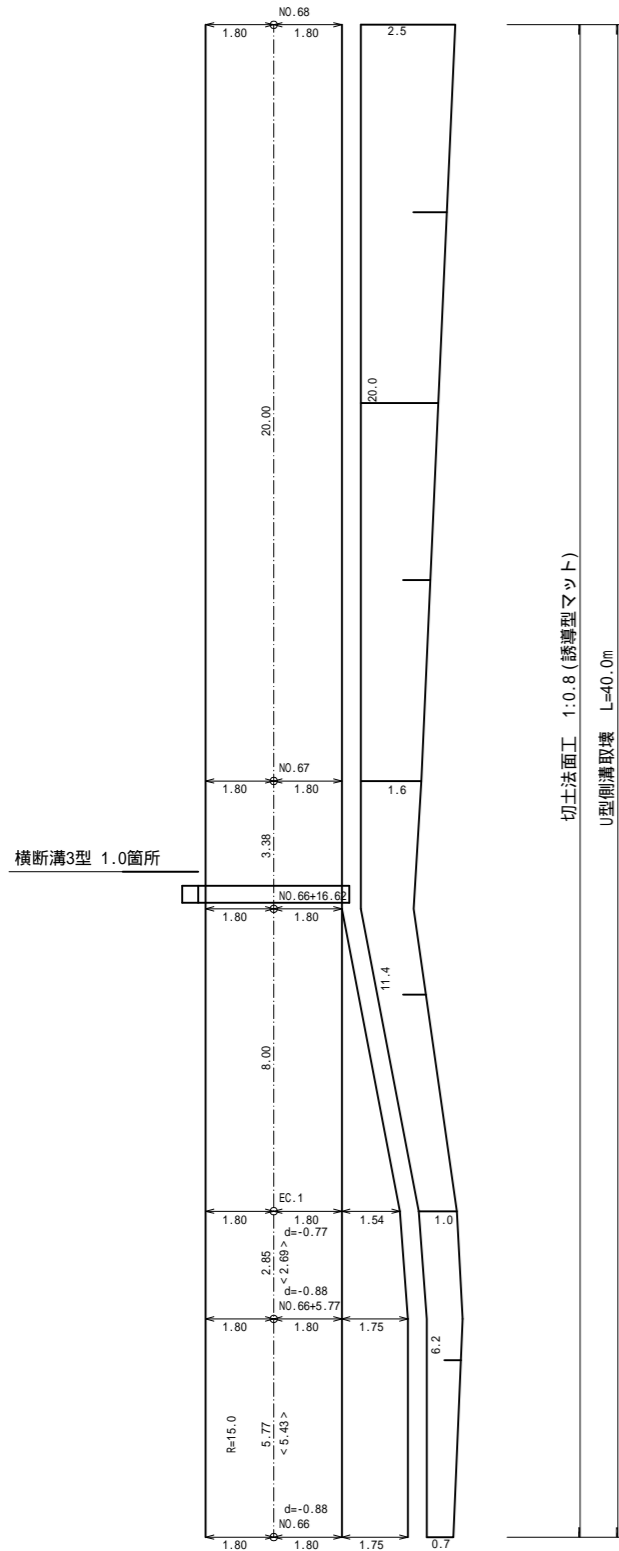
梨ヶ原地区作業道設置工事第1工区 設計図			
工事番号		図面番号	3-40
路川名	林道1号線		
工事箇所	山梨県南都留郡山中湖村梨ヶ原1212-1425ほか		
図名	展開図	縮尺	A1 1:100 A3 1:200
測量	令和4年3月	枚数	49/156
測量者	富士吉田市外二ヶ村恩賜所有財産保護組合		

注釈1 < >内数値は曲線拡幅部の修正距離を表す。
 注釈2 dは測点から重心までの偏心距離(m)を表す。
 重心が、測点から曲線の内側の場合は(-)外側の場合は(+とする。

集計表 (12/23項)		
名称	単位	数量
横断溝3型	箇所	2.0
鉄筋コンクリート取壊	m ³	4.0

展開図 (12)

林道1号線



U型側溝取壊

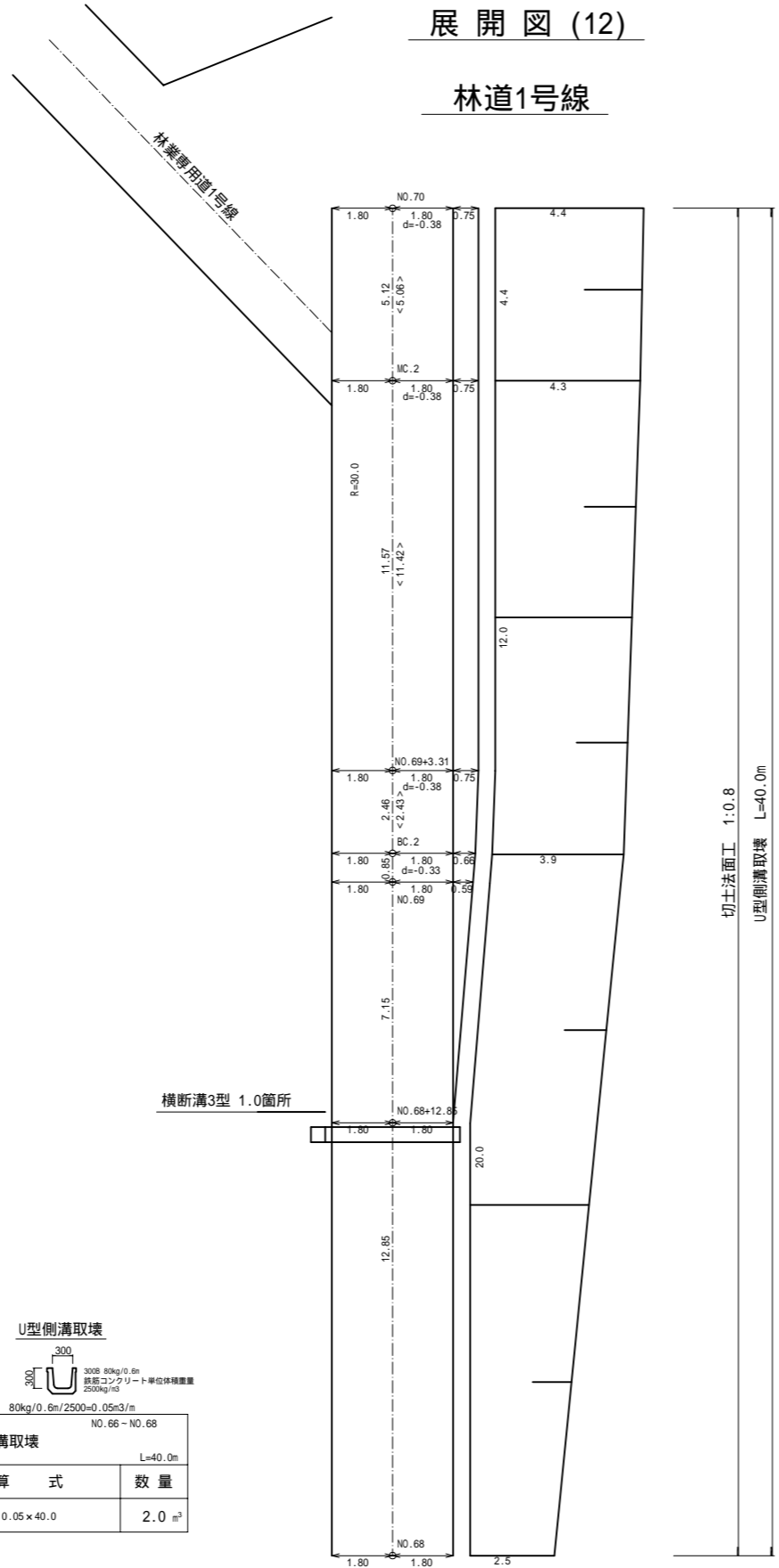
300 300 3008 80kg/0.6m 鉄筋コンクリート単位体積重量 2500kg/m³

80kg/0.6m/2500=0.05x3/m

NO.66~NO.68

算式	数量
0.05x40.0	2.0 m ³

U型側溝取壊 L=40.0m



U型側溝取壊

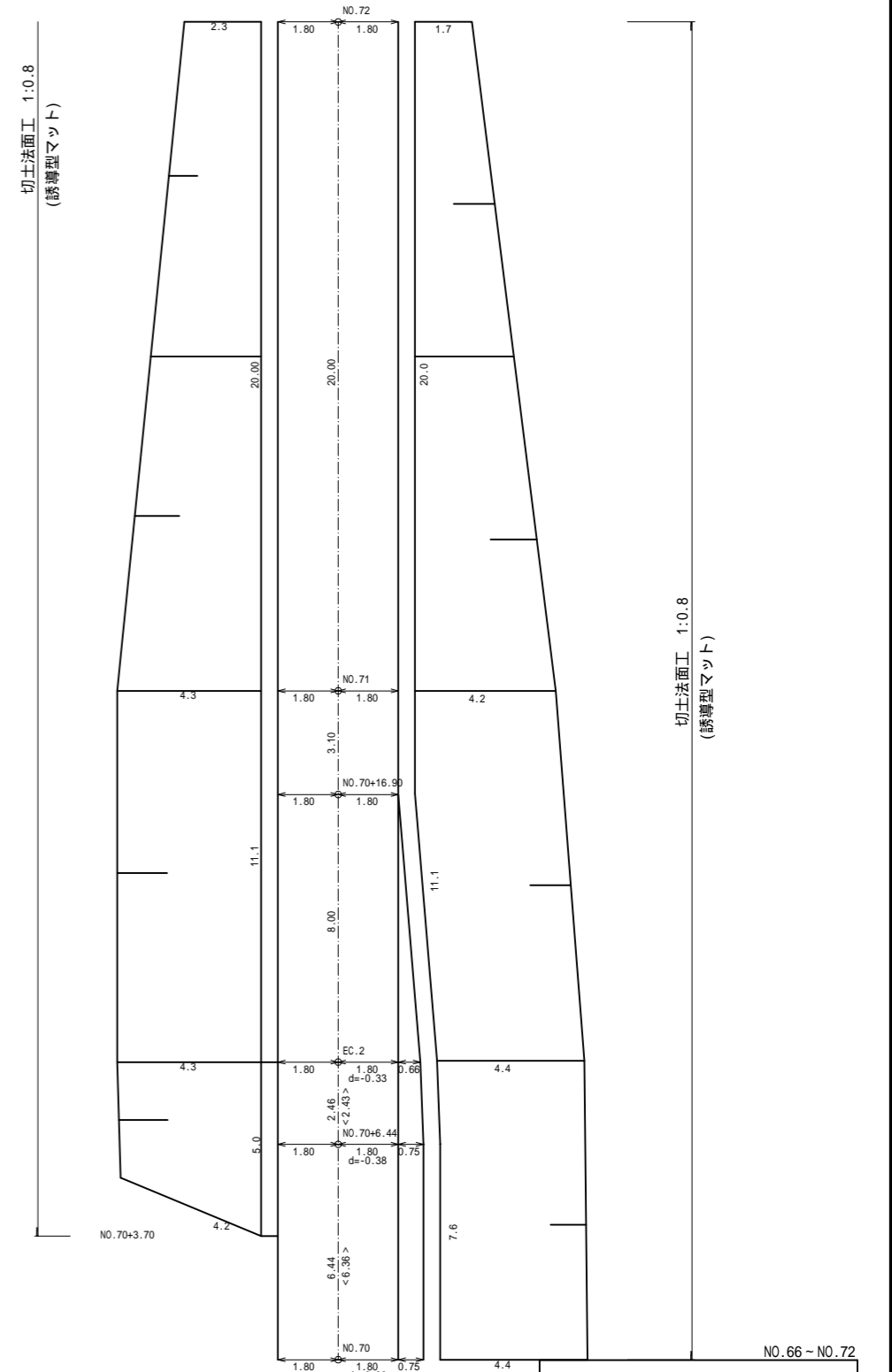
300 300 3008 80kg/0.6m 鉄筋コンクリート単位体積重量 2500kg/m³

80kg/0.6m/2500=0.05x3/m

NO.68~NO.70

算式	数量
0.05x40.0	2.0 m ³

U型側溝取壊 L=40.0m



梨ヶ原地区作業道設置工事第1工区 設計図

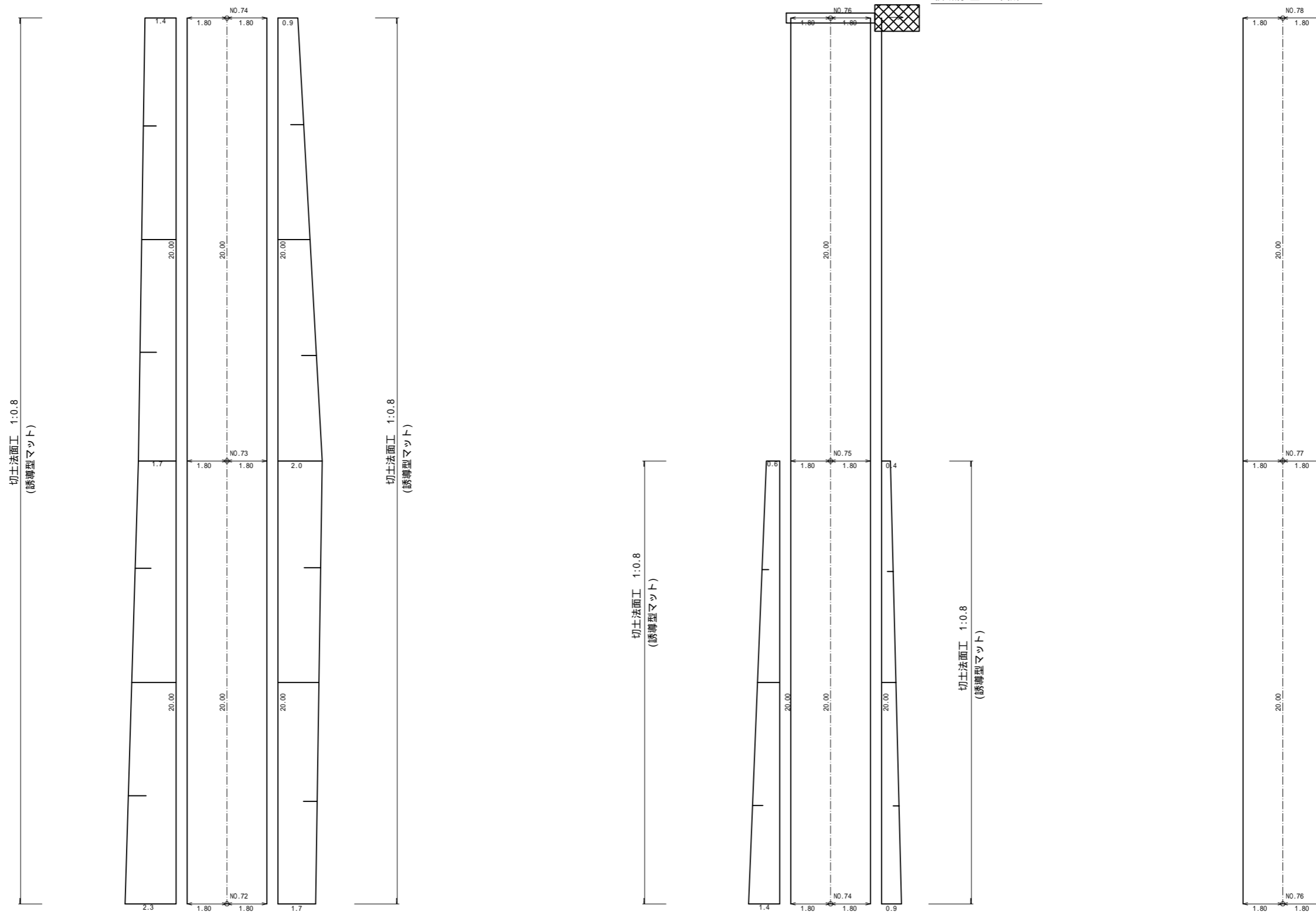
工事番号	図面番号	3-41
路川名	林道1号線	
工事箇所	山梨県南都留郡山中湖村梨ヶ原1212-1425ほか	
図名	展開図	縮尺 A1 1:100 A3 1:200
測量	令和4年3月	枚数 50/156
測量者	富士吉田市外二ヶ村恩賜県有財産保護組合	

注釈1 < >内数値は曲線拡幅部の修正距離を表す。
 注釈2 dは測点から重心までの偏心距離(m)を表す。
 重心が、測点から曲線の内側の場合は(-)外側の場合は(+とする。

集計表 (13/23項)		
名称	単位	数量
横断溝2型	箇所	1.0

展開図 (13)

林道1号線



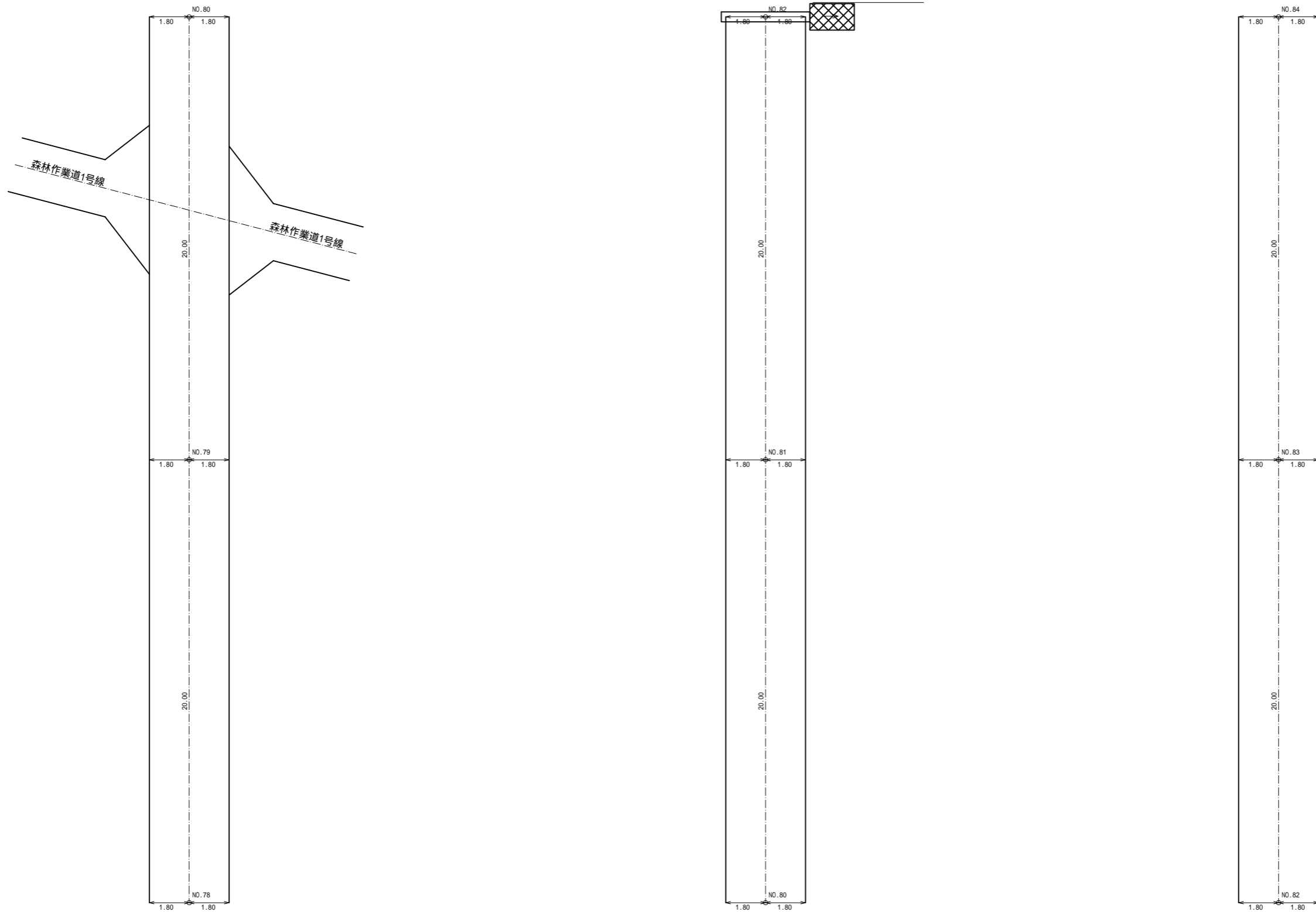
梨ヶ原地区作業道設置工事第1工区 設計図			
工事番号		図面番号	3-42
路川名	林道1号線		
工事箇所	山梨県南都留郡山中湖村梨ヶ原1212-1425ほか		
図名	展開図	縮尺	A1 1:100 A3 1:200
測量	令和4年 3月	枚数	51/156
測量者	富士吉田市外二ヶ村恩賜県有財産保護組合		

注釈1 < >内数値は曲線拡幅部の修正距離を表す。
 注釈2 dは測点から重心までの偏心距離(m)を表す。
 重心が、測点から曲線の内側の場合は(-)外側の場合は(+とする。

集計表 (14/23項)		
名称	単位	数量
横断溝2型	箇所	1.0

展開図 (14)

林道1号線



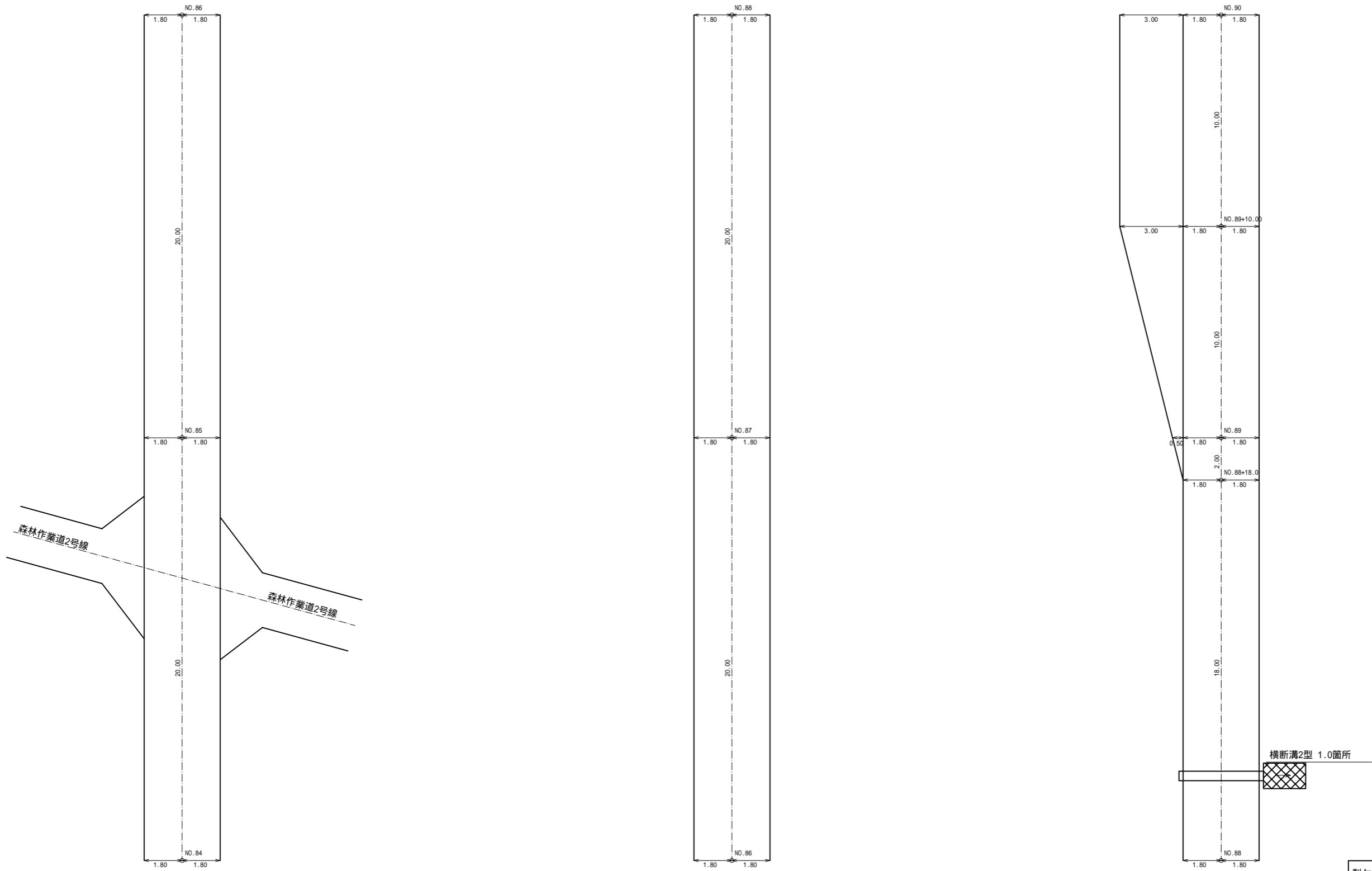
梨ヶ原地区作業道設置工事第1工区 設計図			
工事番号		図面番号	3-43
路川名	林道1号線		
工事箇所	山梨県南都留郡山中湖村梨ヶ原1212-1425ほか		
図名	展開図	縮尺	A1 1:100 A3 1:200
測量	令和4年 3月	枚数	52/156
測量者	富士吉田市外二ヶ村恩賜所有財産保護組合		

注釈1 < >内数値は曲線拡幅部の修正距離を表す。
 注釈2 dは測点から重心までの偏心距離(m)を表す。
 重心が、測点から曲線の内側の場合は(-)外側の場合は(+とする。

展開図 (15)

林道1号線

集計表 (15/23項)		
名称	単位	数量
横断溝2型	箇所	1.0



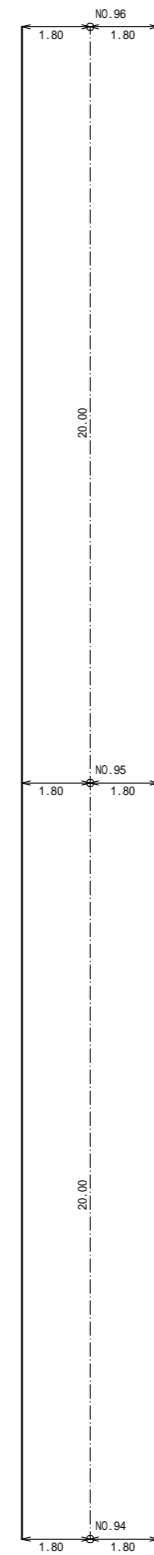
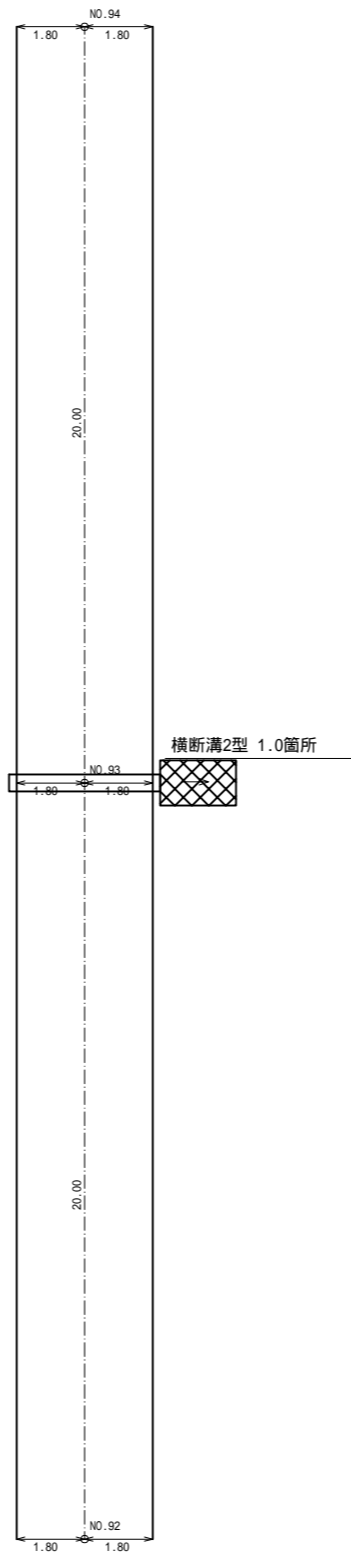
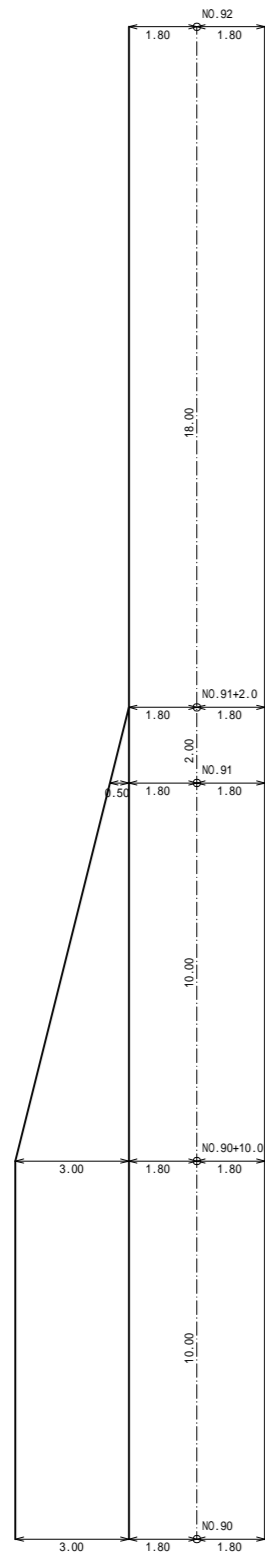
梨ヶ原地区作業道設置工事第1工区 設計図			
工事番号		図面番号	3-44
路川名	林道1号線		
工事箇所	山梨県南都留郡山中湖村梨ヶ原1212-1425ほか		
図名	展開図	縮尺	A1 1:100 A3 1:200
測量	令和4年 3月	枚数	53/156
測量者	富士吉田市外二ヶ村恩賜所有財産保護組合		

注釈1 < >内数値は曲線拡幅部の修正距離を表す。
 注釈2 dは測点から重心までの偏心距離(m)を表す。
 重心が、測点から曲線の内側の場合は(-)外側の場合は(+とする。

展開図(16)

林道1号線

集計表(16/23項)		
名称	単位	数量
横断溝2型	箇所	1.0



梨ヶ原地区作業道設置工事第1工区 設計図			
工事番号		図面番号	3-45
路川名	林道1号線		
工事箇所	山梨県南都留郡山中湖村梨ヶ原1212-1425ほか		
図名	展開図	縮尺	A1 1:100 A3 1:200
測量	令和4年 3月	枚数	54/156
測量者	富士吉田市外二ヶ村恩賜県有財産保護組合		

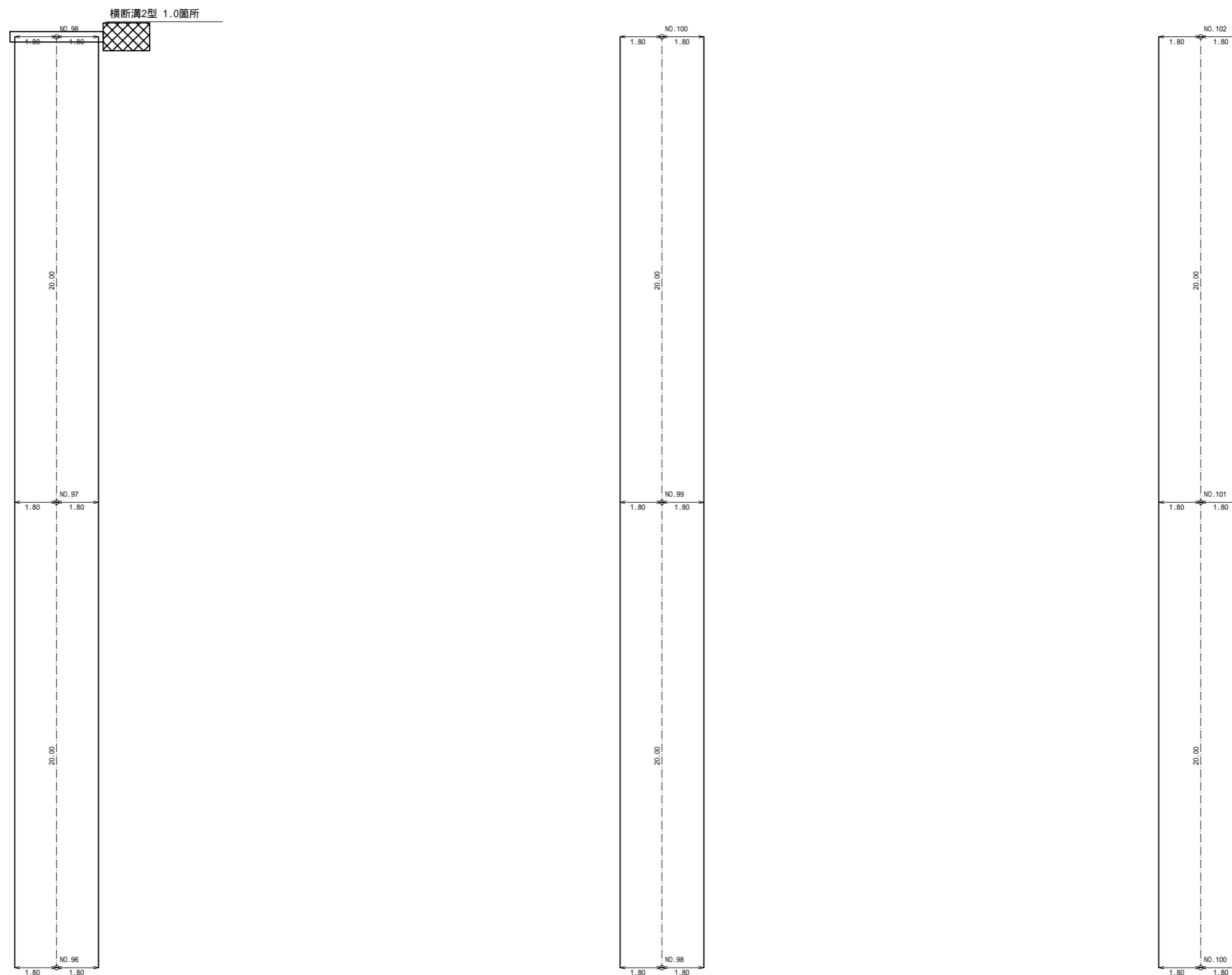
注釈1 < >内数値は曲線拡幅部の修正距離を表す。
 注釈2 dは測点から重心までの偏心距離(m)を表す。
 重心が、測点から曲線の内側の場合は(-)外側の場合は(+とする。

集計表 (17/23項)

名称	単位	数量
横断溝2型	箇所	1.0

展開図 (17)

林道1号線



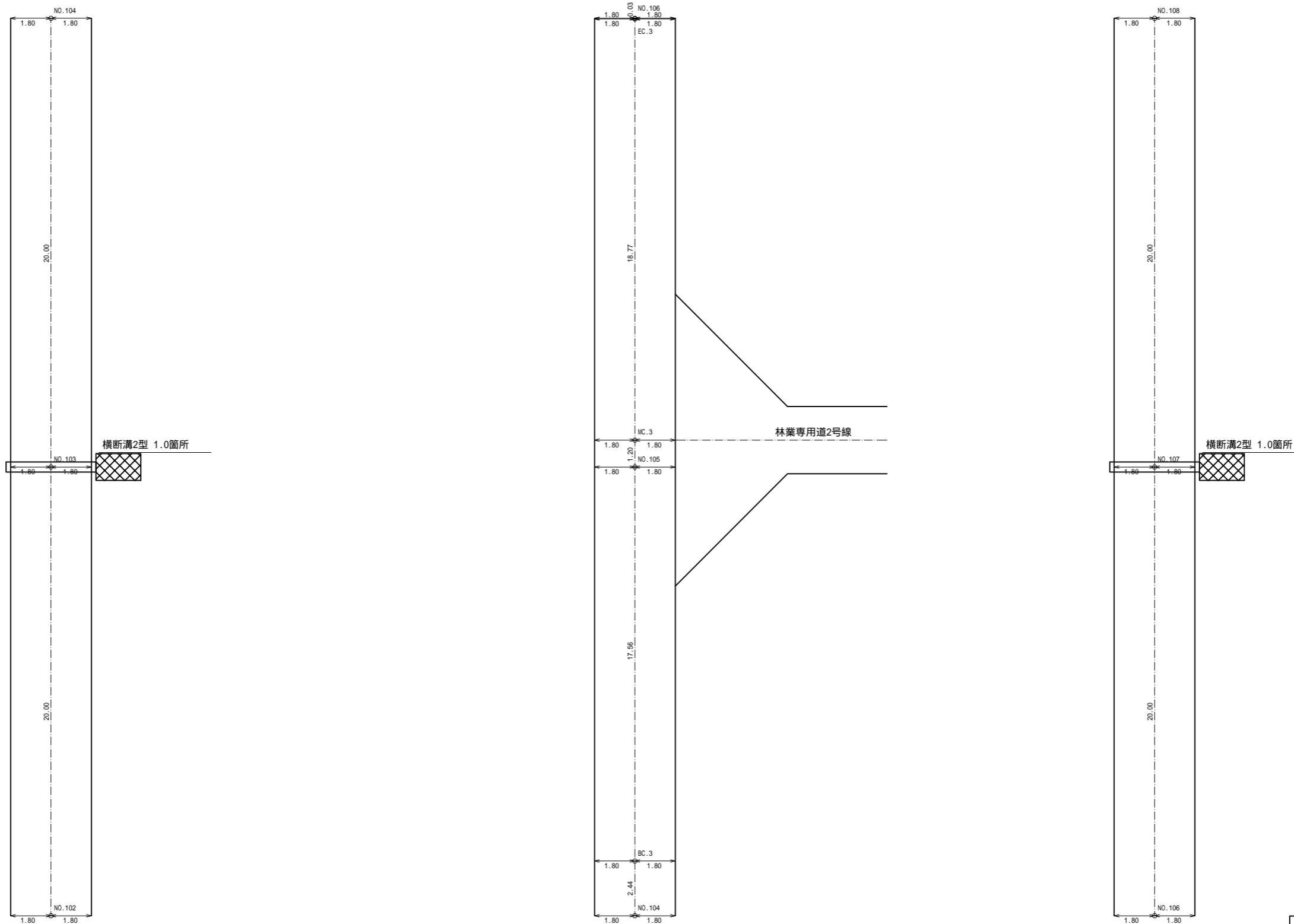
梨ヶ原地区作業道設置工事第1工区 設計図			
工事番号		図面番号	3-46
路川名	林道1号線		
工事箇所	山梨県南都留郡山中湖村梨ヶ原1212-1425ほか		
図名	展開図	縮尺	A1 1:100 A3 1:200
測量	令和4年 3月	枚数	55/156
測量者	富士吉田市外二ヶ村恩賜所有財産保護組合		

注釈1 < >内数値は曲線拡幅部の修正距離を表す。
 注釈2 dは測点から重心までの偏心距離(m)を表す。
 重心が、測点から曲線の内側の場合は(-)外側の場合は(+とする。

名称	単位	数量
横断溝2型	箇所	2.0

展開図 (18)

林道1号線



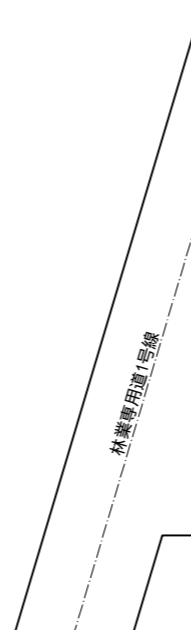
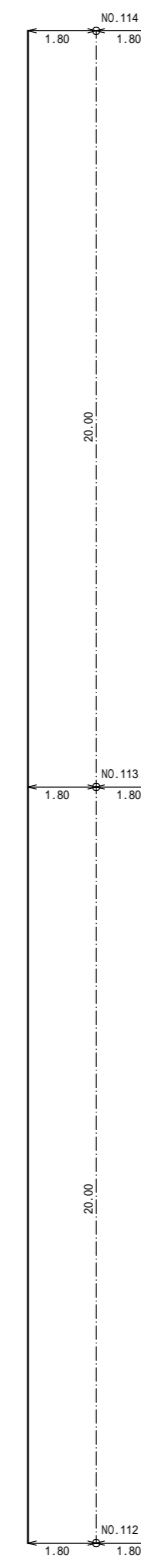
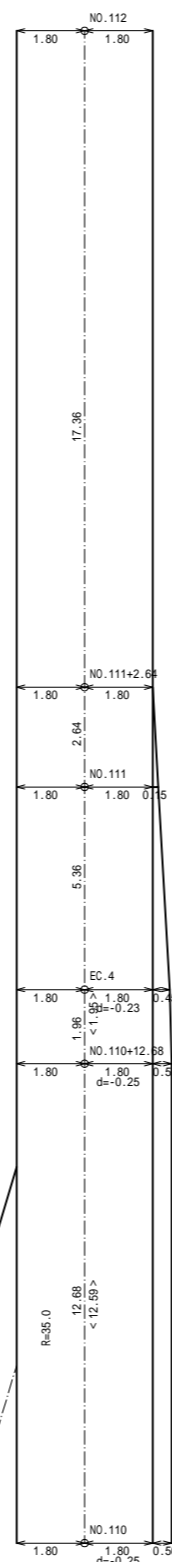
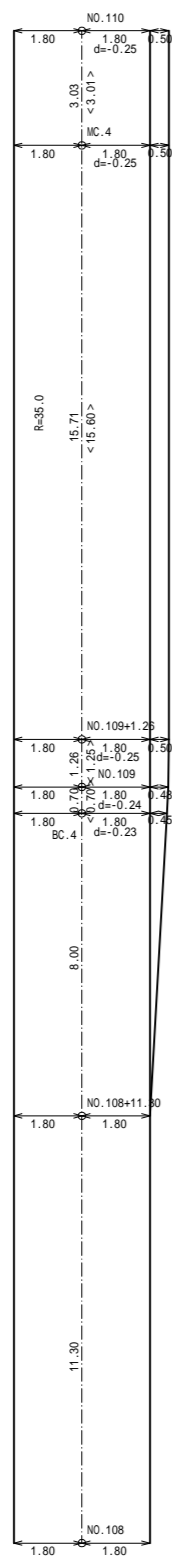
梨ヶ原地区作業道設置工事第1工区 設計図			
工事番号		図面番号	3-47
路川名	林道1号線		
工事箇所	山梨県南都留郡山中湖村梨ヶ原1212-1425ほか		
図名	展開図	縮尺	A1 1:100 A3 1:200
測量	令和4年 3月	枚数	56/156
測量者	富士吉田市外二ヶ村恩賜所有財産保護組合		

注釈1 < >内数値は曲線拡幅部の修正距離を表す。
 注釈2 dは測点から重心までの偏心距離(m)を表す。
 重心が、測点から曲線の内側の場合は(-)外側の場合は(+とする。

名称	単位	数量

展開図 (19)

林道1号線



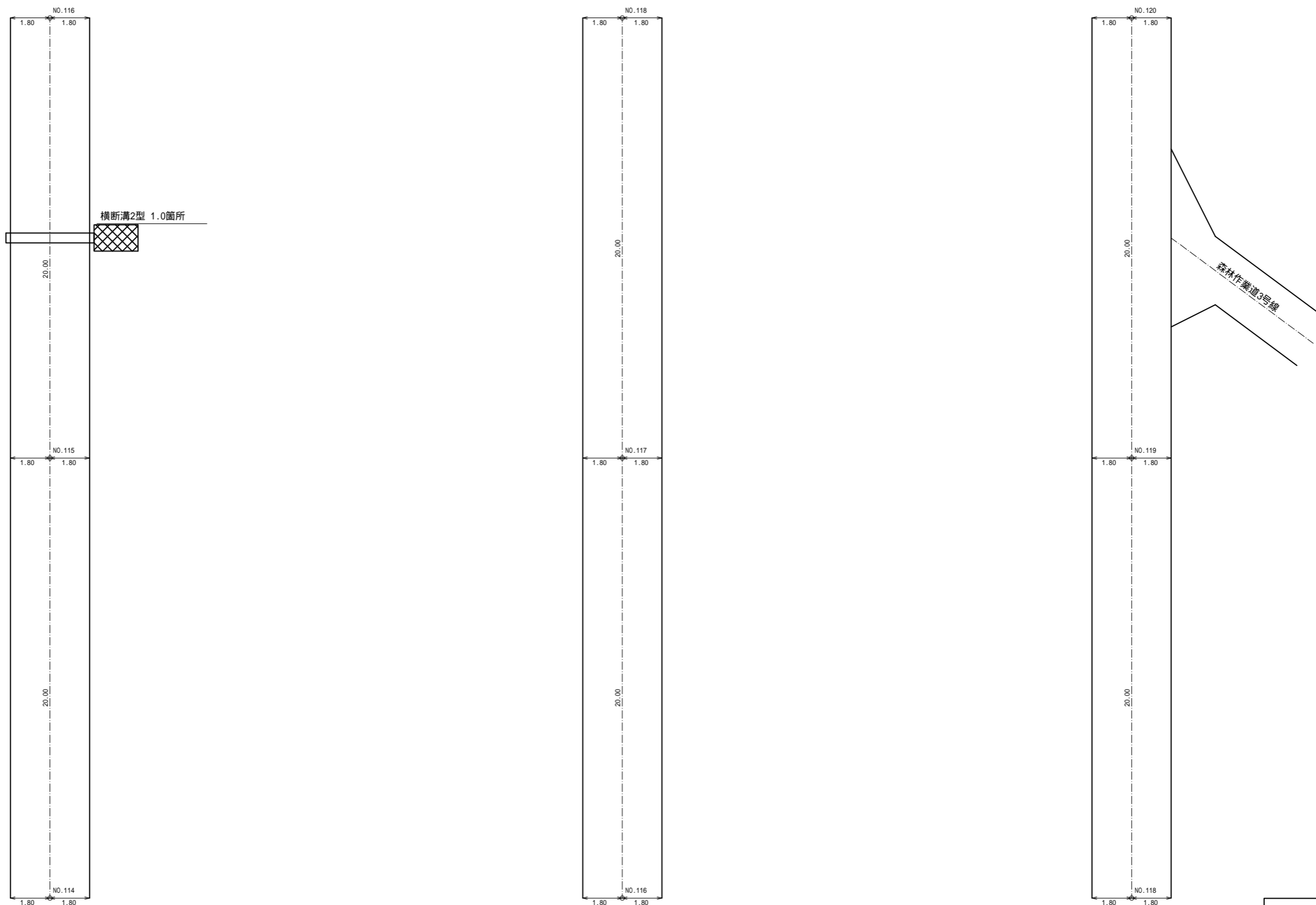
注釈1 < >内数値は曲線拡幅部の修正距離を表す。
 注釈2 dは測点から重心までの偏心距離(m)を表す。
 重心が、測点から曲線の内側の場合は(-)外側の場合は(+とする。

梨ヶ原地区作業道設置工事第1工区 設計図			
工事番号		図面番号	3-48
路川名	林道1号線		
工事箇所	山梨県南都留郡山中湖村梨ヶ原1212-1425ほか		
図名	展開図	縮尺	A1 1:100 A3 1:200
測量	令和4年 3月	枚数	57/156
測量者	富士吉田市外二ヶ村恩賜県有財産保護組合		

名称	単位	数量
横断溝2型	箇所	1.0

展開図 (20)

林道1号線



梨ヶ原地区作業道設置工事第1工区 設計図			
工事番号		図面番号	3-49
路川名	林道1号線		
工事箇所	山梨県南都留郡山中湖村梨ヶ原1212-1425ほか		
図名	展開図	縮尺	A1 1:100 A3 1:200
測量	令和4年 3月	枚数	58/156
測量者	富士吉田市外二ヶ村恩賜所有財産保護組合		

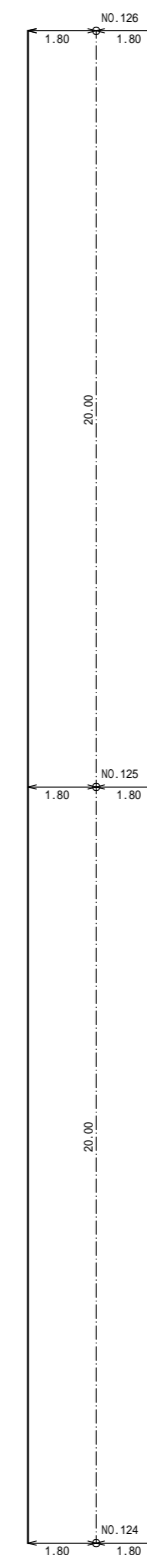
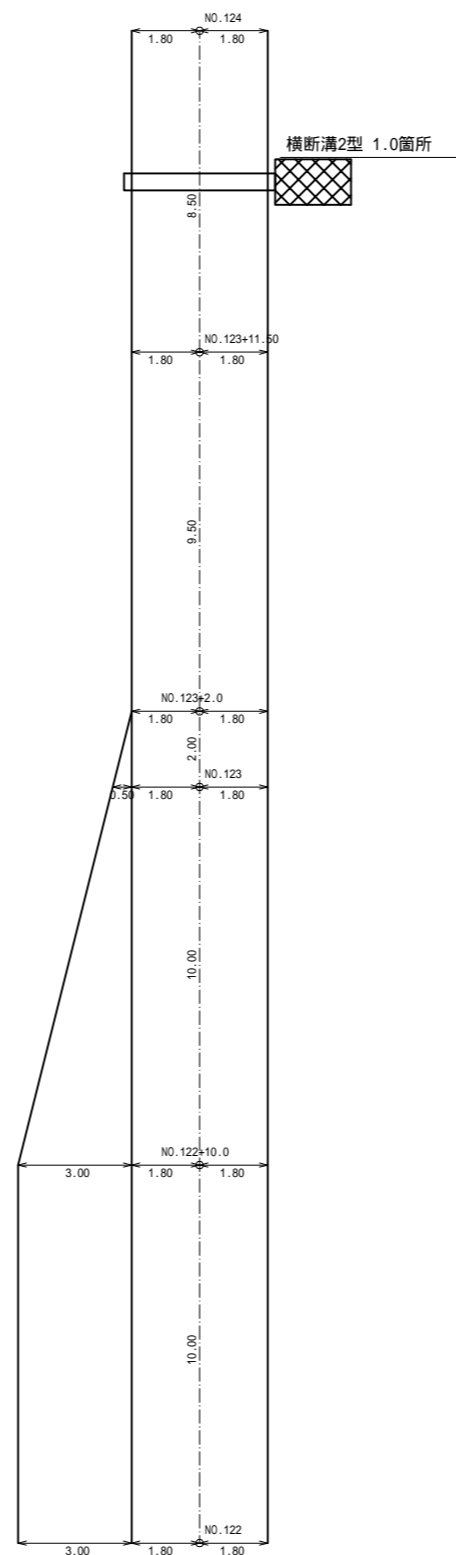
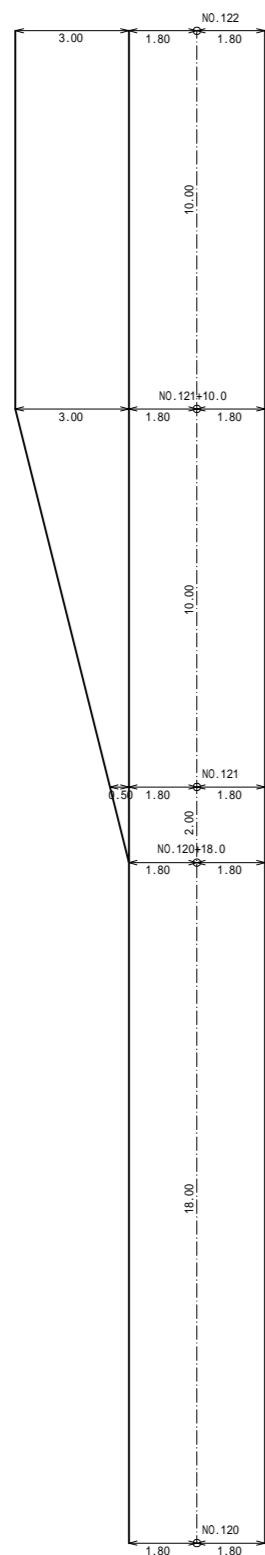
注釈1 < >内数値は曲線拡幅部の修正距離を表す。
 注釈2 dは測点から重心までの偏心距離(m)を表す。
 重心が、測点から曲線の内側の場合は(-)外側の場合は(+とする。

集計表 (21/23項)

名称	単位	数量
横断溝2型	箇所	1.0

展開図 (21)

林道1号線



梨ヶ原地区作業道設置工事第1工区 設計図			
工事番号		図面番号	3-50
路川名	林道1号線		
工事箇所	山梨県南都留郡山中湖村梨ヶ原1212-1425ほか		
図名	展開図	縮尺	A1 1:100 A3 1:200
測量	令和4年 3月	枚数	59/156
測量者	富士吉田市外二ヶ村恩賜県有財産保護組合		

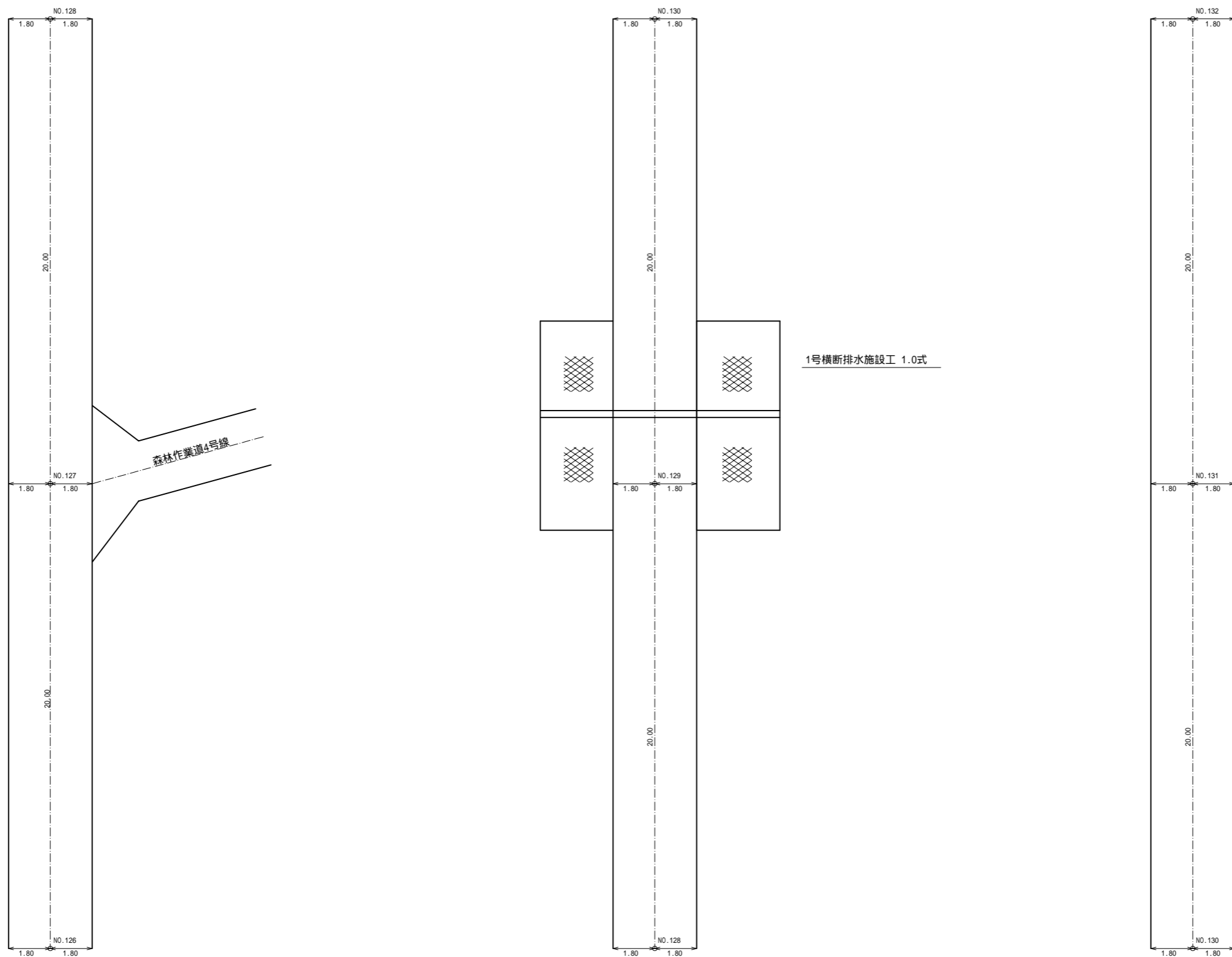
注釈1 < >内数値は曲線拡幅部の修正距離を表す。
 注釈2 dは測点から重心までの偏心距離(m)を表す。
 重心が、測点から曲線の内側の場合は(-)外側の場合は(+とする。

集計表 (22/23項)

名称	単位	数量
1号横断排水施設工	式	1.0

展開図 (22)

林道1号線



1号横断排水施設 1.0式

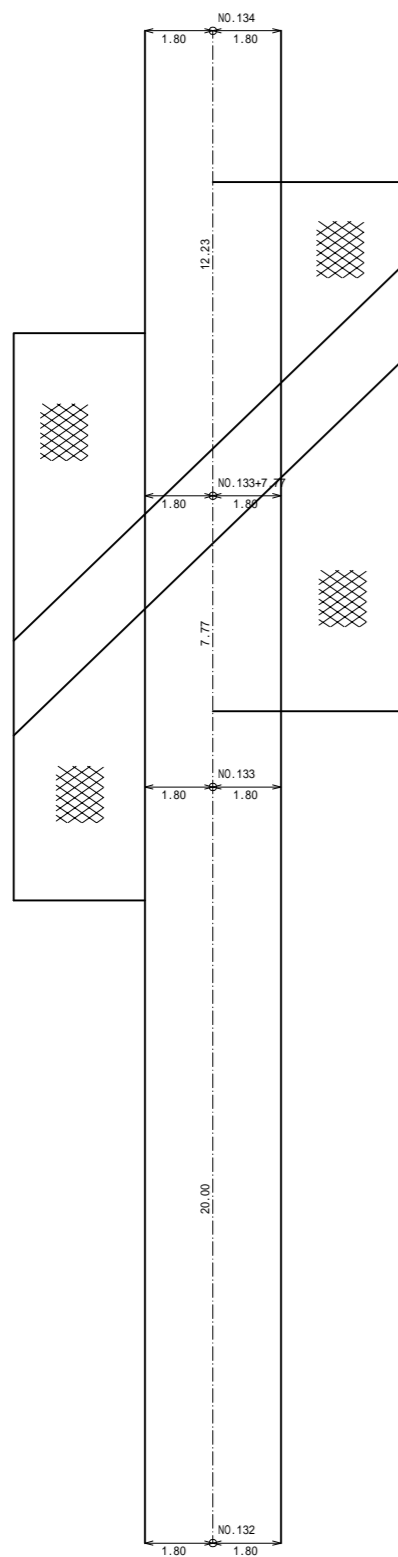
梨ヶ原地区作業道設置工事第1工区 設計図			
工事番号		図面番号	3-51
路川名	林道1号線		
工事箇所	山梨県南都留郡山中湖村梨ヶ原1212-1425ほか		
図名	展開図	縮尺	A1 1:100 A3 1:200
測量	令和4年 3月	枚数	60/156
測量者	富士吉田市外二ヶ村恩賜県有財産保護組合		

注釈1 < >内数値は曲線拡幅部の修正距離を表す。
 注釈2 dは測点から重心までの偏心距離(m)を表す。
 重心が、測点から曲線の内側の場合は(-)外側の場合は(+とする。

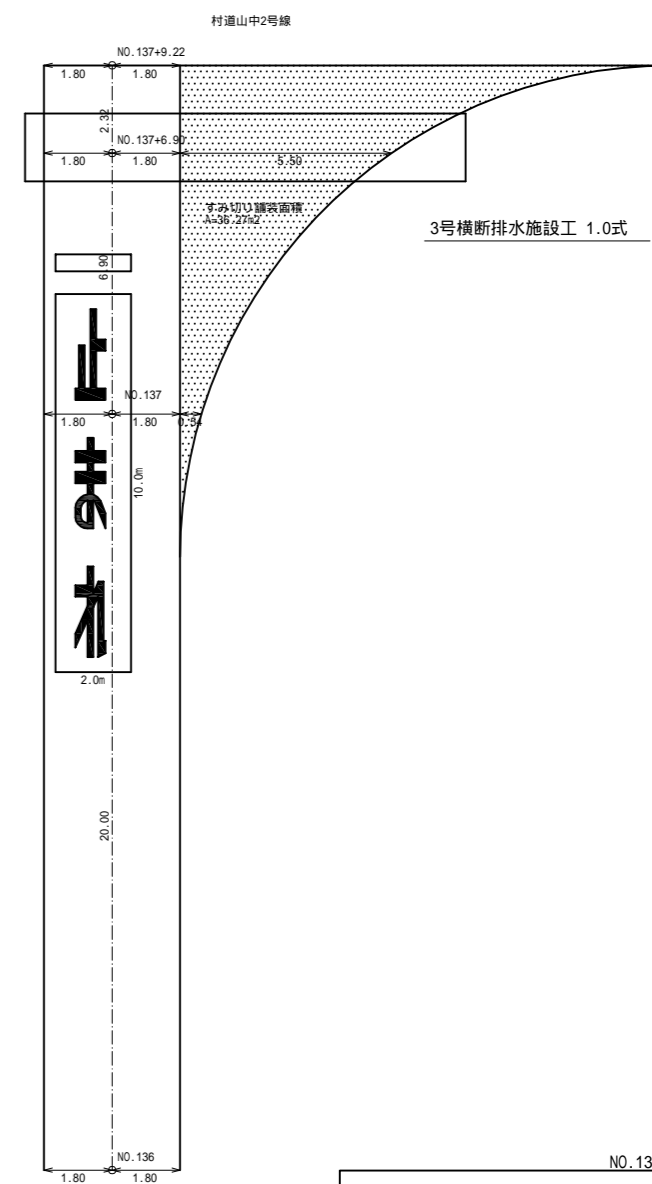
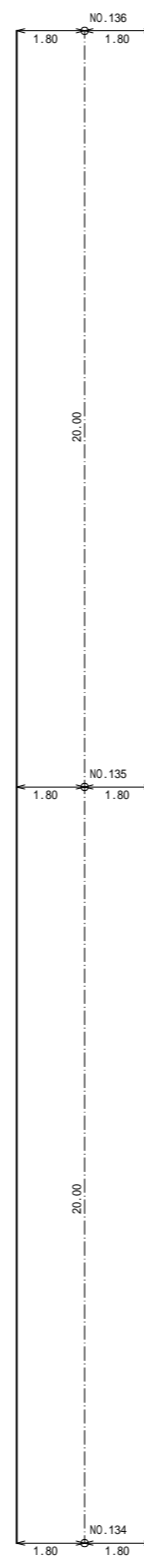
展開図(23)

林道1号線

集計表(23/23項)		
名称	単位	数量
2号横断排水施設工 式		1.0
3号横断排水施設工 式		1.0
区画線工 W=15cm	m	18.3
区画線工 W=45cm	m	2.0
薄層カラー舗装	m ²	17.3



2号横断排水施設工 1.0式



3号横断排水施設工 1.0式

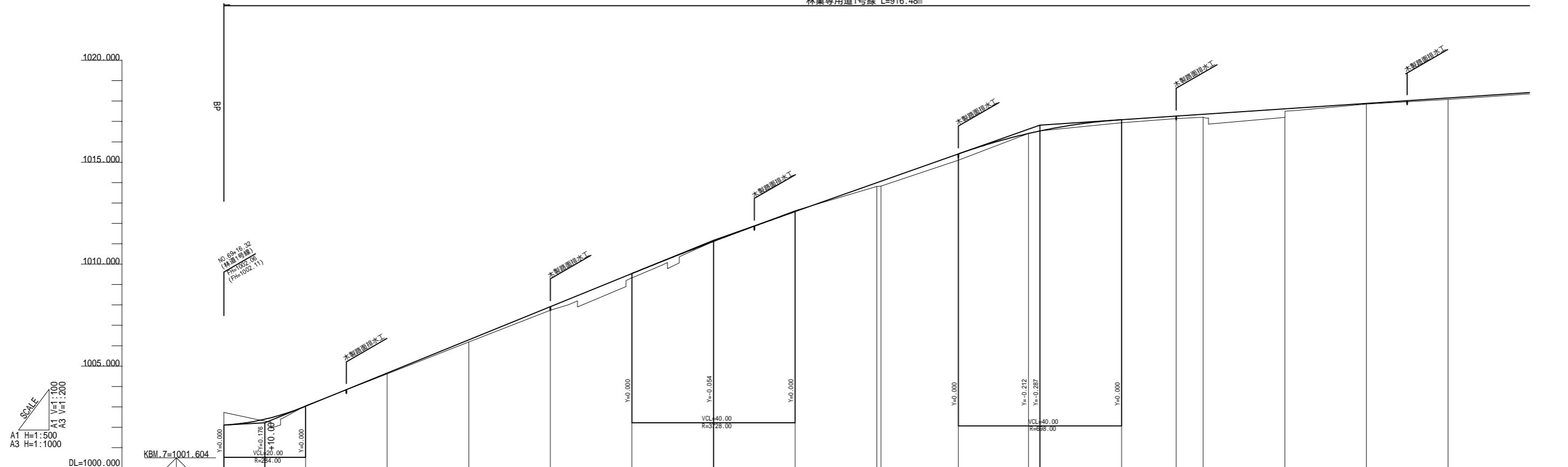
区画線工 停止線 W=45cm
L=2.00m

薄層カラー舗装
A=2.00x10.0-2.75=17.25m²

区画線工 文字 15cm換算
止まれ L=18.34m 2.75m²

梨ヶ原地区作業道設置工事第1工区 設計図			
工事番号		図面番号	3-52
路川名	林道1号線		
工事箇所	山梨県南都留郡山中湖村梨ヶ原1212-1425ほか		
図名	展開図	縮尺	A1 1:100 A3 1:200
測量	令和4年 3月	枚数	61/156
測量者	富士吉田市外二ヶ村恩賜所有財産保護組合		

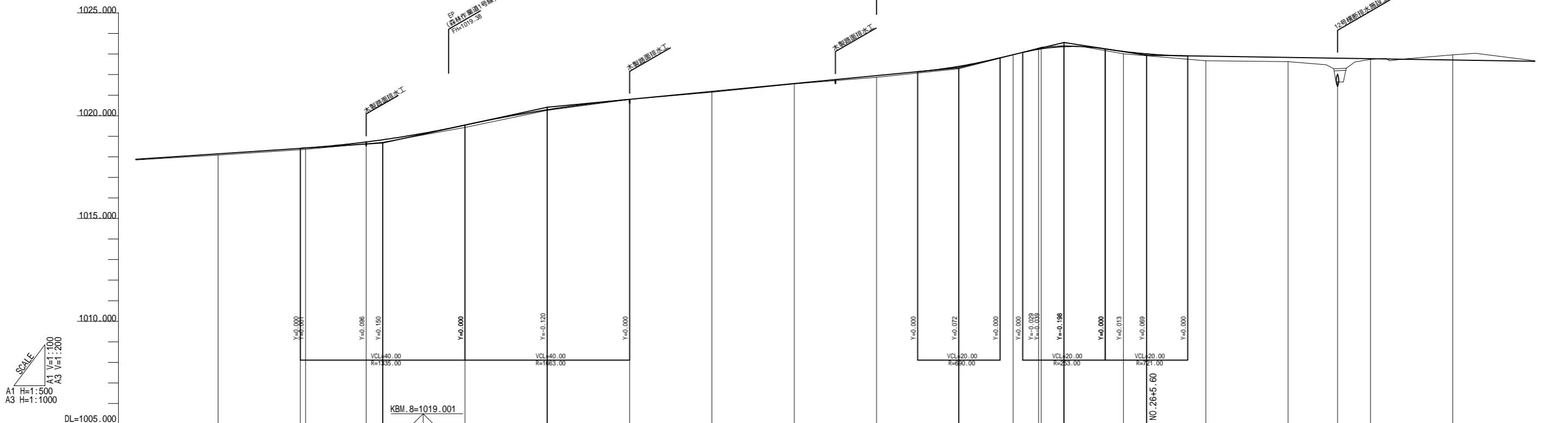
注釈1 < >内数値は曲線拡幅部の修正距離を表す。
注釈2 dは測点から重心までの偏心距離(m)を表す。
重心が、測点から曲線の内側の場合は(-)外側の場合は(+とする。



勾配図																		
盛土高			0.04	0.11	0.18	0.21			0.19	0.24	0.31		0.15	0.12	0.14	0.42	0.03	0.07
切土高	0.62	0.03					0.00	0.05				0.00	0.01					
計画高	1002.11	1002.40	1003.03	1004.66	1006.29	1007.92	1009.54	1011.12	1012.58	1014.00	1016.41	1016.53	1017.09	1017.26	1017.35	1017.62	1017.88	1018.15
地盤高	1002.73	1003.06	1004.62	1006.18	1007.74	1009.33	1011.12	1012.63	1013.81	1013.83	1015.10	1016.41	1016.94	1017.14	1017.21	1017.20	1017.85	1018.08
追加距離	0.00	20.00	40.00	60.00	80.00	100.00	120.00	140.00	160.00	180.00	197.20	200.00	220.00	233.37	240.00	260.00	280.00	300.00
単距離	0.00	20.00	20.00	20.00	20.00	20.00	20.00	20.00	20.00	1.03	18.97	2.80	20.00	13.37	6.63	20.00	20.00	20.00
測点名	BP	NO.1	NO.2	NO.3	NO.4	NO.5	NO.6	NO.7	NO.8 BC.1	NO.9	MC.1 NO.10	NO.11	EC.1 NO.12	NO.13	NO.14	NO.15		
曲線																		
片勾配	左側 右側																	
拡幅																		

BP-NO.15

梨ヶ原地区作業道設置工事第1工区 設計図			
工事番号		図面番号	4-1
路川名	林業専用道1号線		
工事箇所	山梨県南都留郡山中湖村梨ヶ原1212-1425ほか		
図名	縦断面図	縮尺	図示
測量	令和4年 3月	枚数	62/156
測量者	富士吉田市外二ヶ村恩賜農有財産保護組合		

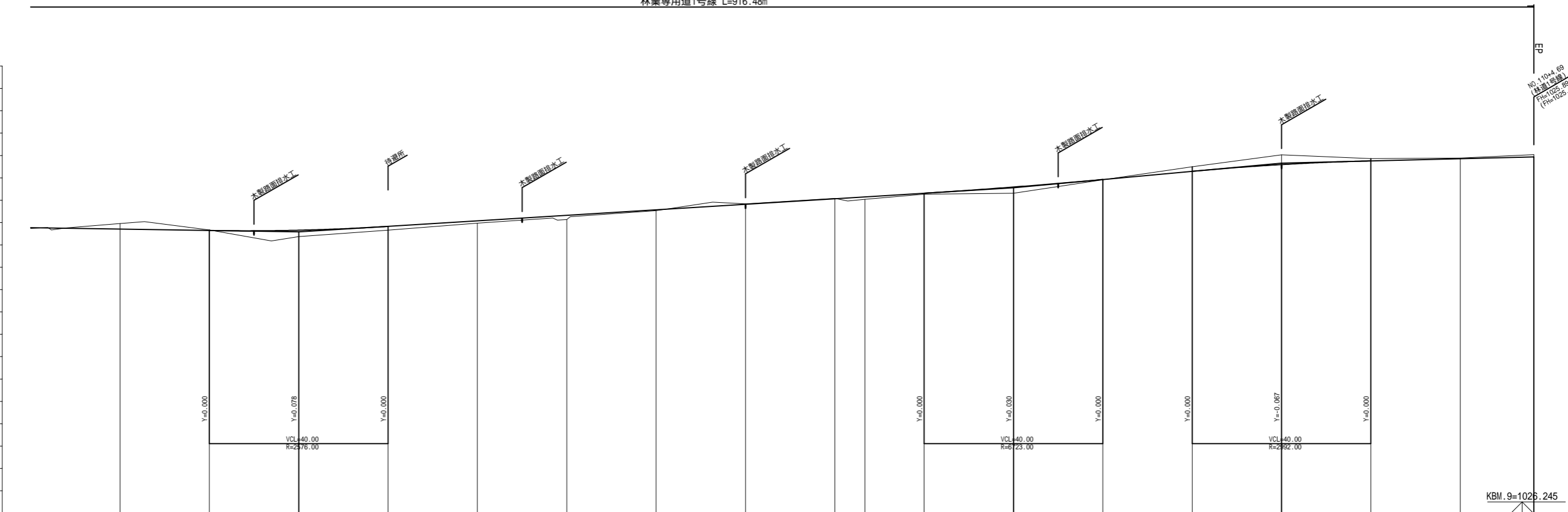
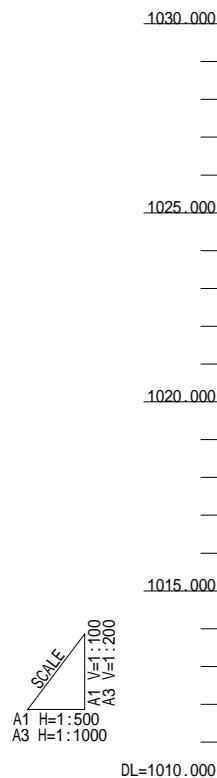


SCALE
 A1 H=1:500
 A3 H=1:1000
 AS V=1:200

勾配図	$i=1.329\%$ $H=1.86m$ $L=140.00m$		1018.68 NO. 16	$i=4.325\%$ $H=1.73m$ $L=40.00m$		1020.41 NO. 17	$i=1.920\%$ $H=1.92m$ $L=100.00m$		1022.33 NO. 24	$i=4.818\%$ $H=2.23m$ $L=25.53m$		1023.56 NO. 25	$i=3.099\%$ $H=0.82m$ $L=20.00m$		1022.94 NO. 29	$i=-0.315\%$ $H=-0.36m$ $L=114.40m$				
盛土高	0.07	0.06	0.10	0.12	0.12	0.03	0.04	0.01	0.08	0.12	0.06	0.05	0.11	0.22	0.20	1.15	0.03			
切土高						0.00												0.25		
計画高	1018.15	1018.41	1018.73	1018.83	1019.55	1020.29	1021.18	1021.56	1021.95	1022.40	1022.96	1023.23	1023.36	1023.12	1023.01	1022.89	1022.83	1022.79	1022.77	1022.71
地盤高	1018.08	1018.35	1018.63	1018.71	1019.43	1020.26	1021.14	1021.55	1021.87	1022.28	1022.96	1023.23	1023.41	1023.01	1022.67	1022.63	1021.64	1022.74	1022.96	1022.71
追加距離	300.00	320.00	336.00	340.00	360.00	380.00	400.00	420.00	440.00	460.00	480.00	499.35	505.53	520.00	540.00	560.00	572.00	580.00	600.00	600.00
単距離	20.00	20.00	14.76	4.00	20.00	20.00	20.00	20.00	20.00	20.00	13.17	6.18	5.53	14.47	20.00	20.00	12.00	8.00	20.00	20.00
測点名	NO. 15	NO. 16 IP. 2	NO. 16 +16.00	NO. 17	NO. 18	NO. 19	NO. 20	NO. 21	NO. 22	NO. 23	NO. 24	BC. 3	MC. 3 NO. 25	EC. 3	NO. 26	NO. 27	NO. 28	NO. 28 +12.00	NO. 29	NO. 30
曲線	$IA=0.45-03$										$SA=1.15$ $LA=1.15$ $EA=1.15$									
片勾配	左側 (+) 右側 (-)																			
拡幅																				

NO. 15 ~ NO. 30

梨ヶ原地区作業道設置工事第1工区 設計図			
工事番号		図面番号	4-2
路川名	林業専用道1号線		
工事箇所	山梨県南都留郡山中湖村梨ヶ原1212-1425ほか		
図名	縦断面図	縮尺	図示
測量	令和4年 3月	枚数	63/156
測量者	富士吉田市外ニヶ村恩賜農有財産保護組合		



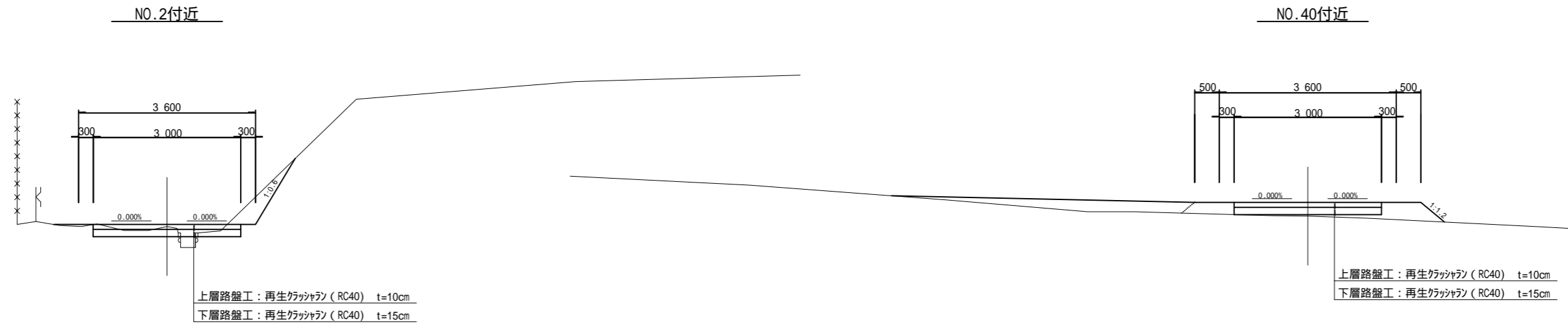
勾配図																		
盛土高			0.29	0.17	0.11	0.19	0.04		0.11	0.04	0.28	0.02		0.44	0.10	0.03	0.10	
切土高	0.25	0.03											0.21	0.44	0.10	0.03	0.10	
計画高			1022.66	1022.83	1023.08	1023.32	1023.57	1023.82	1024.07	1024.15	1024.31	1024.59	1024.93	1025.29	1025.59	1025.76	1025.86	1025.94
地盤高	1022.96	1022.67	1022.37	1022.66	1022.97	1023.13	1023.53	1023.84	1024.08	1024.04	1024.27	1024.31	1024.91	1025.50	1026.03	1025.86	1025.89	1026.04
追加距離	600.00	620.00	640.00	660.00	680.00	700.00	720.00	740.00	760.00	766.71	780.00	800.00	820.00	840.00	860.00	880.00	900.00	916.48
単距離	20.00	20.00	20.00	20.00	20.00	20.00	20.00	20.00	20.00	6.71	13.29	20.00	20.00	20.00	20.00	20.00	20.00	16.48
測点名	NO.30	NO.31	NO.32	NO.33	NO.34	NO.35	NO.36	NO.37	NO.38	IP.4	NO.39	NO.40	NO.41	NO.42	NO.43	NO.44	NO.45	EP
曲線																		
片勾配																		
拡幅																		

NO.30 - EP

梨ヶ原地区作業道設置工事第1工区 設計図			
工事番号		図面番号	4-3
路川名	林業専用道1号線		
工事箇所	山梨県南都留郡山中湖村梨ヶ原1212-1425ほか		
図名	縦断面図	縮尺	図示
測量	令和4年3月	枚数	64/156
測量者	富士吉田市外二ヶ村恩賜農有財産保護組合		

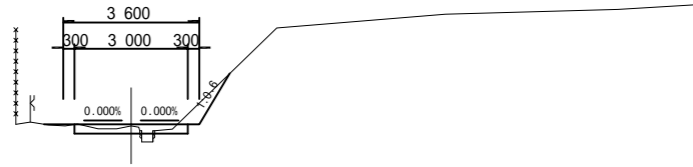
標準横断図

林業専用道1号線標準横断図
第1工区



梨ヶ原地区作業道設置工事第1工区 設計図			
工事番号		図面番号	4-4
路川名	林業専用道1号線		
工事箇所	山梨県南都留郡山中湖村梨ヶ原1212-1425ほか		
図名	標準横断図	縮尺	A1 1:50 A3 1:100
測量	令和4年3月	枚数	65/156
測量者	富士吉田市外二ヶ村恩賜所有財産保護組合		

NO.2
GH=1004.62
FH=1004.66 +0.04

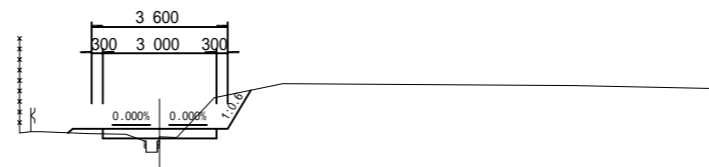


切土 = 0.4
掘削 = 0.4
路床盛土 = 0.1
路肩盛土(左) = 0.1
路肩盛土(右) = -
余盛 = -
切土法面 = -
盛土法面 = -
舗装幅員 = 3.00

DL=1000.00

20.00

NO.5
GH=1009.33
FH=1009.54 +0.21

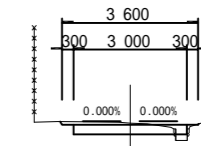


切土 = 0.9
掘削 = 0.4
路床盛土 = 0.2
路肩盛土(左) = 0.1
路肩盛土(右) = -
余盛 = -
切土法面 = -
盛土法面 = -
舗装幅員 = 3.00

DL=1005.00

20.00

NO.7
GH=1012.63
FH=1012.58 -0.05

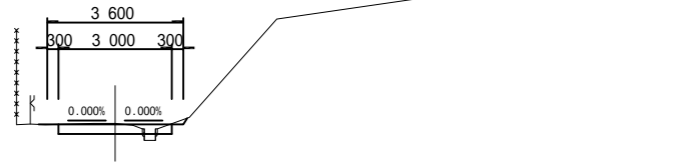


切土 = 0.2
掘削 = 0.6
路床盛土 = 0.1
路肩盛土(左) = -
路肩盛土(右) = -
余盛 = -
切土法面 = -
盛土法面 = -
舗装幅員 = 3.00

DL=1010.00

20.00

NO.1
GH=1003.06
FH=1003.03 -0.03

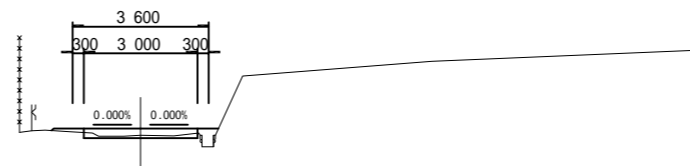


切土 = 0.2
掘削 = 0.6
路床盛土 = 0.1
路肩盛土(左) = -
路肩盛土(右) = -
余盛 = -
切土法面 = -
盛土法面 = -
舗装幅員 = 3.00

DL=1000.00

20.00

NO.4
GH=1007.74
FH=1007.92 +0.18

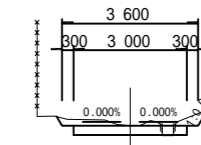


切土 = -
掘削 = 0.2
路床盛土 = -
路肩盛土(左) = 0.1
路肩盛土(右) = 0.2
余盛 = -
切土法面 = -
盛土法面 = -
舗装幅員 = 3.00

DL=1005.00

20.00

NO.6
GH=1011.12
FH=1011.12 ±0.00

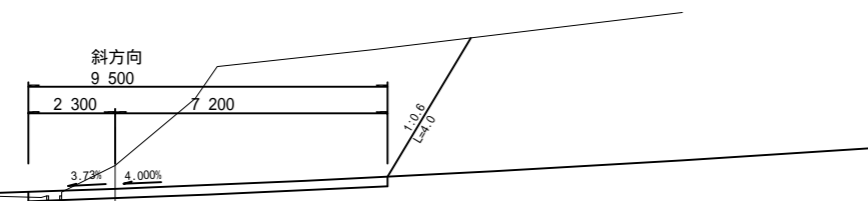


切土 = 0.4
掘削 = 0.7
路床盛土 = 0.1
路肩盛土(左) = -
路肩盛土(右) = -
余盛 = -
切土法面 = -
盛土法面 = -
舗装幅員 = 3.00

DL=1010.00

20.00

BP
GH=1002.73
FH=1002.11 -0.62

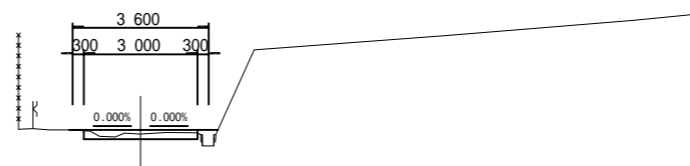


切土 = 23.3
掘削 = 2.2
路床盛土 = 0.1
路肩盛土(左) = -
路肩盛土(右) = -
余盛 = -
切土法面 = 4.0
盛土法面 = -
舗装幅員 = 3.00

DL=1000.00

DL=1005.00

NO.3
GH=1006.18
FH=1006.29 +0.11



切土 = -
掘削 = 0.4
路床盛土 = -
路肩盛土(左) = -
路肩盛土(右) = 0.2
余盛 = -
切土法面 = -
盛土法面 = -
舗装幅員 = 3.00

20.00

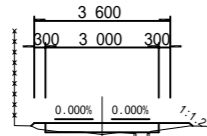
BP-NO.7

梨ヶ原地区作業道設置工事第1工区 設計図			
工事番号		図面番号	4-5
路川名	林業専用道1号線		
工事箇所	山梨県南都留郡山中湖村梨ヶ原1212-1425ほか		
図名	横断面	縮尺	A1 1:100 A3 1:200
測量	令和4年3月	枚数	66/156
測量者	富士吉田市外二ヶ村恩賜農有財産保護組合		

NO.9

GH=1015.10
FH=1015.41 +0.31

DL=1015.00

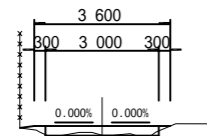


切土 = -
掘削 = -
路床盛土 = 0.2
路肩盛土(左) = 0.1
路肩盛土(右) = 0.1
余盛 = -
切土法面 = -
盛土法面 = -
舗装幅員 = 3.00

BC.1

GH=1013.83
FH=1014.07 +0.24

DL=1010.00

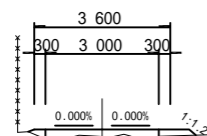


切土 = -
掘削 = 0.1
路床盛土 = 0.1
路肩盛土(左) = 0.1
路肩盛土(右) = 0.1
余盛 = -
切土法面 = -
盛土法面 = -
舗装幅員 = 3.00

NO.8

GH=1013.81
FH=1014.00 +0.19

DL=1010.00

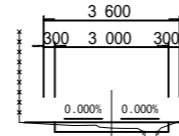


切土 = -
掘削 = 0.1
路床盛土 = 0.1
路肩盛土(左) = 0.1
路肩盛土(右) = 0.2
余盛 = -
切土法面 = -
盛土法面 = -
舗装幅員 = 3.00

NO.11

GH=1016.94
FH=1017.09 +0.15

DL=1015.00

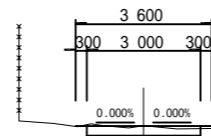


切土 = -
掘削 = 0.4
路床盛土 = 0.1
路肩盛土(左) = 0.1
路肩盛土(右) = 0.1
余盛 = -
切土法面 = -
盛土法面 = -
舗装幅員 = 3.00

NO.10

GH=1016.54
FH=1016.53 -0.01

DL=1015.00

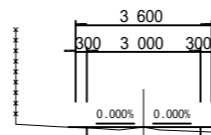


切土 = -
掘削 = 0.7
路床盛土 = -
路肩盛土(左) = -
路肩盛土(右) = 0.1
余盛 = 0.1
切土法面 = -
盛土法面 = -
舗装幅員 = 3.00

MC.1

GH=1016.41
FH=1016.41 ±0.00

DL=1015.00

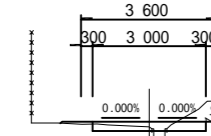


切土 = -
掘削 = 0.6
路床盛土 = -
路肩盛土(左) = -
路肩盛土(右) = 0.1
余盛 = -
切土法面 = -
盛土法面 = -
舗装幅員 = 3.00

NO.12

GH=1017.21
FH=1017.35 +0.14

DL=1015.00

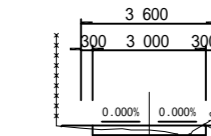


切土 = 0.4
掘削 = 0.5
路床盛土 = 0.1
路肩盛土(左) = 0.1
路肩盛土(右) = -
余盛 = -
切土法面 = -
盛土法面 = -
舗装幅員 = 3.00

EC.1

GH=1017.14
FH=1017.26 +0.12

DL=1015.00



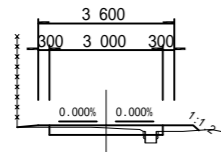
切土 = 0.1
掘削 = 0.4
路床盛土 = 0.1
路肩盛土(左) = 0.1
路肩盛土(右) = -
余盛 = -
切土法面 = -
盛土法面 = -
舗装幅員 = 3.00

NO.8~NO.12

梨ヶ原地区作業道設置工事第1工区 設計図			
工事番号		図面番号	4-6
路川名	林業専用道1号線		
工事箇所	山梨県南都留郡山中湖村梨ヶ原1212-1425ほか		
図名	横断面	縮尺	A1 1:100 A3 1:200
測量	令和4年3月	枚数	67/156
測量者	富士吉田市外二ヶ村恩賜農有財産保護組合		

NO. 15

GH=1018.08
FH=1018.15 +0.07



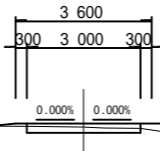
切土 = -
掘削 = 0.5
路床盛土 = 0.1
路肩盛土(左) = 0.1
路肩盛土(右) = 0.1
余盛 = -
切土法面 = -
盛土法面 = -
舗装幅員 = 3.00

20.00

DL=1015.00

NO. 16+16.00

GH=1018.63
FH=1018.73 +0.10



切土 = -
掘削 = 0.4
路床盛土 = -
路肩盛土(左) = 0.1
路肩盛土(右) = 0.2
余盛 = -
切土法面 = -
盛土法面 = -
舗装幅員 = 3.00

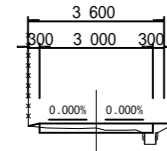
14.76

DL=1015.00

DL=1015.00

NO. 18

GH=1019.43
FH=1019.55 +0.12

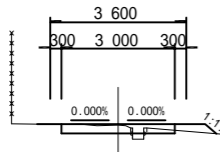


切土 = -
掘削 = 0.3
路床盛土 = 0.1
路肩盛土(左) = 0.1
路肩盛土(右) = 0.1
余盛 = -
切土法面 = -
盛土法面 = -
舗装幅員 = 3.00

20.00

NO. 14

GH=1017.85
FH=1017.88 +0.03



切土 = -
掘削 = 0.5
路床盛土 = 0.1
路肩盛土(左) = -
路肩盛土(右) = 0.2
余盛 = -
切土法面 = -
盛土法面 = -
舗装幅員 = 3.00

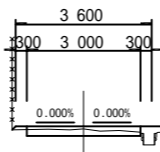
20.00

DL=1015.00

DL=1015.00

IP.2

GH=1018.36
FH=1018.43 +0.07



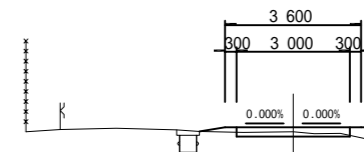
切土 = -
掘削 = 0.5
路床盛土 = -
路肩盛土(左) = 0.1
路肩盛土(右) = 0.3
余盛 = -
切土法面 = -
盛土法面 = -
舗装幅員 = 3.00

1.24

DL=1015.00

NO. 17

GH=1018.71
FH=1018.83 +0.12

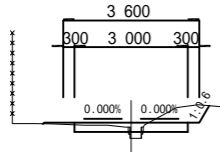


切土 = -
掘削 = 0.3
路床盛土 = -
路肩盛土(左) = 0.1
路肩盛土(右) = 0.5
余盛 = 0.2
切土法面 = -
盛土法面 = -
舗装幅員 = 3.00

4.00

NO. 13

GH=1017.20
FH=1017.62 +0.42



切土 = 0.5
掘削 = 0.5
路床盛土 = 0.1
路肩盛土(左) = 0.1
路肩盛土(右) = -
余盛 = -
切土法面 = -
盛土法面 = -
舗装幅員 = 3.00

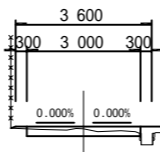
20.00

DL=1015.00

DL=1015.00

NO. 16

GH=1018.35
FH=1018.41 +0.06



切土 = -
掘削 = 0.5
路床盛土 = 0.1
路肩盛土(左) = 0.1
路肩盛土(右) = 0.3
余盛 = -
切土法面 = -
盛土法面 = -
舗装幅員 = 3.00

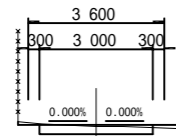
20.00

NO. 13 ~ NO. 18

梨ヶ原地区作業道設置工事第1工区 設計図			
工事番号		図面番号	4-7
路川名	林業専用道1号線		
工事箇所	山梨県南都留郡山中湖村梨ヶ原1212-1425ほか		
図名	横断面	縮尺	A1 1:100 A3 1:200
測量	令和4年3月	枚数	68/156
測量者	富士吉田市外二ヶ村恩賜県有財産保護組合		

NO.21

GH=1021.14
FH=1021.18 +0.04



切土 = 0.1
掘削 = 0.7
路床盛土 = -
路肩盛土(左) = -
路肩盛土(右) = 0.1
余盛 = -
切土法面 = -
盛土法面 = -
舗装幅員 = 3.00

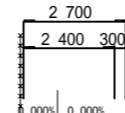
20.00

DL=1020.00

DL=1020.00

NO.24

GH=1022.28
FH=1022.40 +0.12



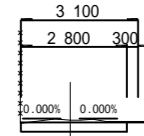
切土 = -
掘削 = 0.3
路床盛土 = -
路肩盛土(左) = -
路肩盛土(右) = 0.2
余盛 = -
切土法面 = -
盛土法面 = -
舗装幅員 = 2.40

20.00

DL=1020.00

MC.3

GH=1023.29
FH=1023.23 -0.06

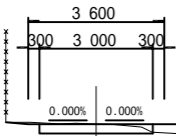


切土 = 0.1
掘削 = 0.7
路床盛土 = -
路肩盛土(左) = -
路肩盛土(右) = -
余盛 = -
切土法面 = -
盛土法面 = -
舗装幅員 = 2.80

6.18

NO.20

GH=1020.79
FH=1020.79 ±0.00



切土 = 0.1
掘削 = 0.7
路床盛土 = -
路肩盛土(左) = -
路肩盛土(右) = 0.2
余盛 = -
切土法面 = -
盛土法面 = -
舗装幅員 = 3.00

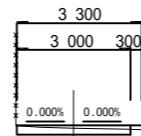
20.00

DL=1020.00

DL=1020.00

NO.23

GH=1021.87
FH=1021.95 +0.08



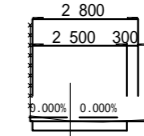
切土 = -
掘削 = 0.5
路床盛土 = -
路肩盛土(左) = -
路肩盛土(右) = 0.1
余盛 = -
切土法面 = -
盛土法面 = -
舗装幅員 = 3.00

20.00

DL=1020.00

BC.3

GH=1022.96
FH=1022.96 ±0.00

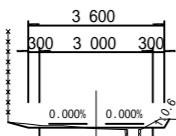


切土 = 0.1
掘削 = 0.6
路床盛土 = -
路肩盛土(左) = -
路肩盛土(右) = -
余盛 = -
切土法面 = -
盛土法面 = -
舗装幅員 = 2.50

13.17

NO.19

GH=1020.26
FH=1020.29 +0.03



切土 = 0.2
掘削 = 0.6
路床盛土 = 0.1
路肩盛土(左) = -
路肩盛土(右) = -
余盛 = -
切土法面 = -
盛土法面 = -
舗装幅員 = 3.00

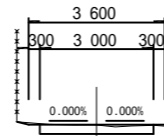
20.00

DL=1020.00

DL=1020.00

NO.22

GH=1021.55
FH=1021.56 +0.01



切土 = 0.1
掘削 = 0.7
路床盛土 = -
路肩盛土(左) = -
路肩盛土(右) = 0.1
余盛 = -
切土法面 = -
盛土法面 = -
舗装幅員 = 3.00

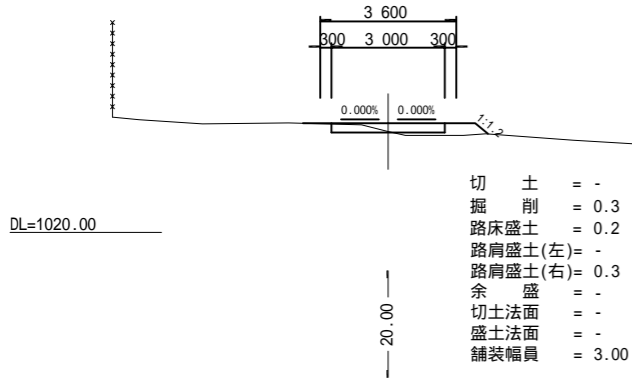
20.00

NO.19 ~ MC.3

梨ヶ原地区作業道設置工事第1工区 設計図			
工事番号		図面番号	4-8
路川名	林業専用道1号線		
工事箇所	山梨県南都留郡山中湖村梨ヶ原1212-1425ほか		
図名	横断面	縮尺	A1 1:100 A3 1:200
測量	令和4年3月	枚数	69/156
測量者	富士吉田市外二ヶ村恩賜所有財産保護組合		

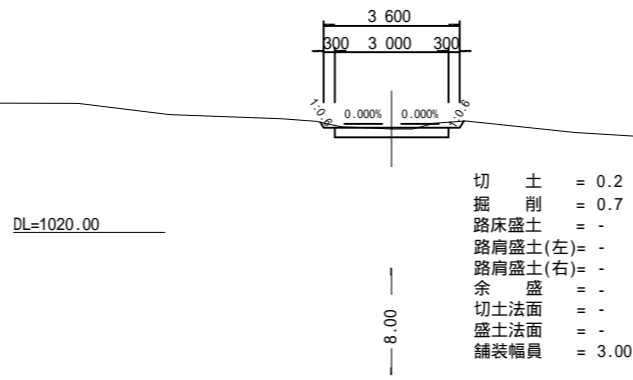
NO.27

GH=1022.67
FH=1022.89 +0.22



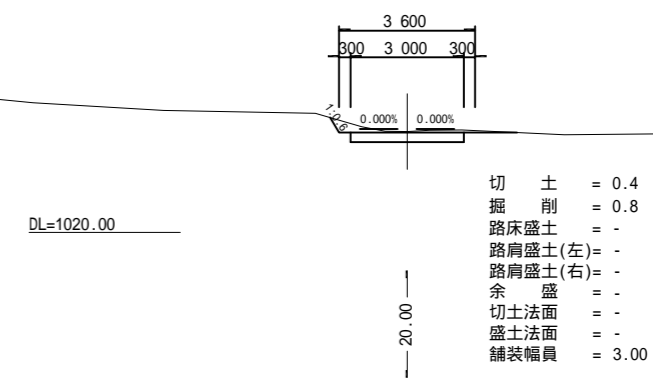
NO.29

GH=1022.74
FH=1022.77 +0.03



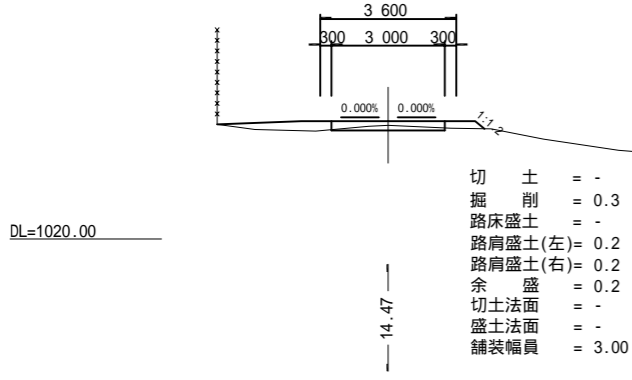
NO.31

GH=1022.67
FH=1022.64 -0.03



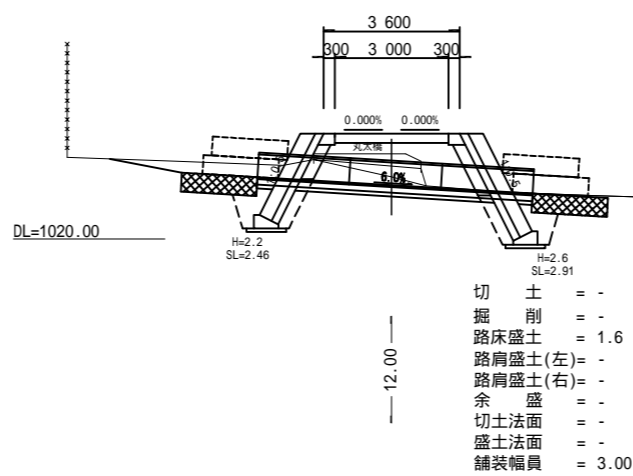
NO.26

GH=1023.01
FH=1023.12 +0.11



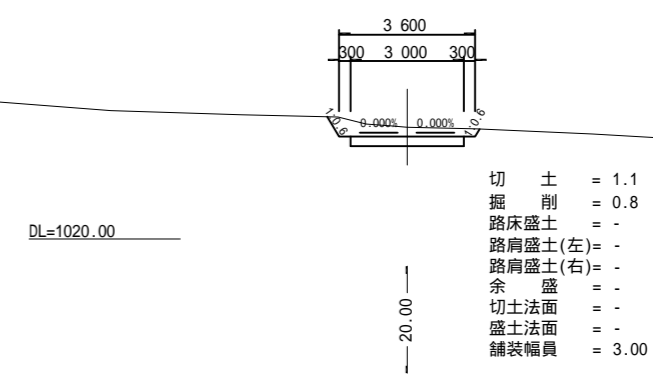
NO.28+12.00

GH=1021.64
FH=1022.79 +1.15



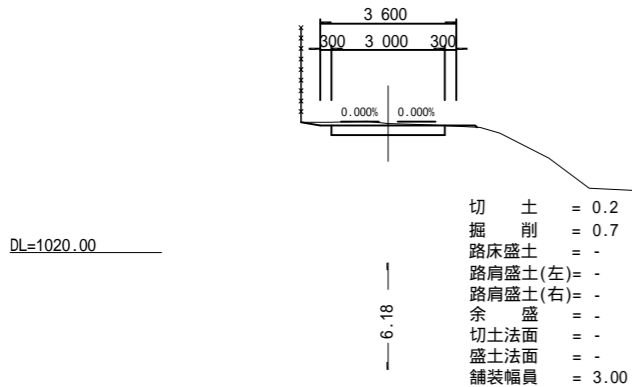
NO.30

GH=1022.96
FH=1022.71 -0.25



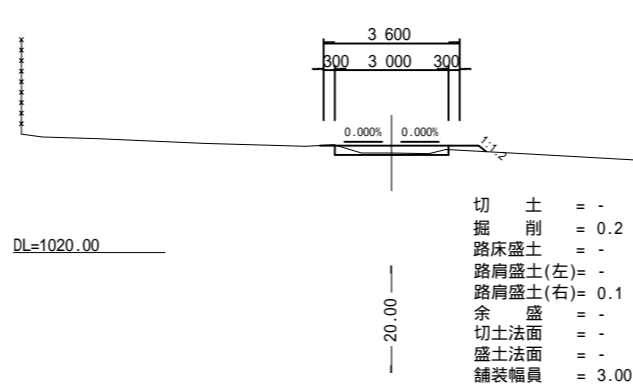
EC.3

GH=1023.41
FH=1023.36 -0.05



NO.28

GH=1022.63
FH=1022.83 +0.20

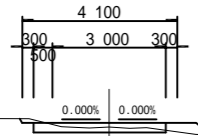


EC.3~NO.31

梨ヶ原地区作業道設置工事第1工区 設計図			
工事番号		図面番号	4-9
路川名	林業専用道1号線		
工事箇所	山梨県南都留郡山中湖村梨ヶ原1212-1425ほか		
図名	横断面	縮尺	A1 1:100 A3 1:200
測量	令和4年3月	枚数	70/156
測量者	富士吉田市外二ヶ村恩賜農有財産保護組合		

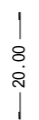
NO.34

GH=1022.97
FH=1023.08 +0.11



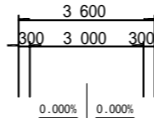
切土 = -
掘削 = 0.4
路床盛土 = -
路肩盛土(左) = -
路肩盛土(右) = 0.3
余盛 = -
切土法面 = -
盛土法面 = -
舗装幅員 = 3.50

DL=1020.00



NO.37

GH=1023.84
FH=1023.82 -0.02



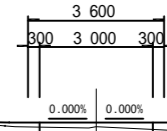
切土 = -
掘削 = 0.7
路床盛土 = -
路肩盛土(左) = -
路肩盛土(右) = 0.1
余盛 = -
切土法面 = -
盛土法面 = -
舗装幅員 = 3.00

DL=1020.00



IP.4

GH=1024.04
FH=1024.15 +0.11



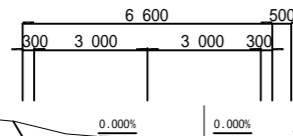
切土 = -
掘削 = 0.3
路床盛土 = -
路肩盛土(左) = 0.1
路肩盛土(右) = 0.2
余盛 = 0.5
切土法面 = -
盛土法面 = -
舗装幅員 = 3.00

DL=1020.00



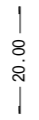
NO.33

GH=1022.66
FH=1022.83 +0.17



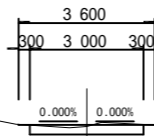
切土 = -
掘削 = 0.1
路床盛土 = -
路肩盛土(左) = 0.1
路肩盛土(右) = 0.5
余盛 = -
切土法面 = -
盛土法面 = -
舗装幅員 = 6.00

DL=1020.00



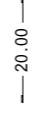
NO.36

GH=1023.53
FH=1023.57 +0.04



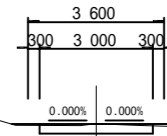
切土 = 0.1
掘削 = 0.7
路床盛土 = -
路肩盛土(左) = -
路肩盛土(右) = -
余盛 = -
切土法面 = -
盛土法面 = -
舗装幅員 = 3.00

DL=1020.00



NO.38

GH=1024.08
FH=1024.07 -0.01



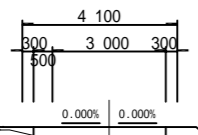
切土 = -
掘削 = 0.7
路床盛土 = -
路肩盛土(左) = 0.1
路肩盛土(右) = 0.1
余盛 = -
切土法面 = -
盛土法面 = -
舗装幅員 = 3.00

DL=1020.00



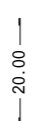
NO.32

GH=1022.37
FH=1022.66 +0.29



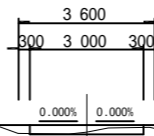
切土 = -
掘削 = -
路床盛土 = 0.3
路肩盛土(左) = 0.2
路肩盛土(右) = 0.7
余盛 = 0.8
切土法面 = -
盛土法面 = -
舗装幅員 = 3.5

DL=1020.00



NO.35

GH=1023.13
FH=1023.32 +0.19



切土 = -
掘削 = 0.3
路床盛土 = -
路肩盛土(左) = 0.1
路肩盛土(右) = 0.1
余盛 = -
切土法面 = -
盛土法面 = -
舗装幅員 = 3.00

DL=1020.00

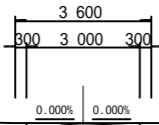


NO.32 ~ IP.4

梨ヶ原地区作業道設置工事第1工区 設計図			
工事番号		図面番号	4-10
路川名	林業専用道1号線		
工事箇所	山梨県南都留郡山中湖村梨ヶ原1212-1425ほか		
図名	横断面	縮尺	A1 1:100 A3 1:200
測量	令和4年3月	枚数	71/156
測量者	富士吉田市外二ヶ村恩賜農有財産保護組合		

NO.41

GH=1024.91
FH=1024.93 +0.02

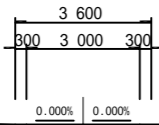


- 切土 = -
- 掘削 = 0.5
- 路床盛土 = 0.1
- 路肩盛土(左) = 0.3
- 路肩盛土(右) = 0.2
- 余盛 = 0.3
- 切土法面 = -
- 盛土法面 = -
- 舗装幅員 = 3.00
- 伐開幅 = 3.1

DL=1020.00

NO.40

GH=1024.31
FH=1024.59 +0.28

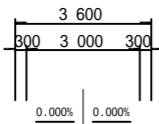


- 切土 = -
- 掘削 = -
- 路床盛土 = 0.1
- 路肩盛土(左) = 0.2
- 路肩盛土(右) = 0.4
- 余盛 = 0.9
- 切土法面 = -
- 盛土法面 = -
- 舗装幅員 = 3.00
- 伐開幅 = 3.5

DL=1020.00

NO.39

GH=1024.27
FH=1024.31 +0.04

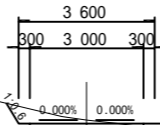


- 切土 = -
- 掘削 = 0.5
- 路床盛土 = -
- 路肩盛土(左) = 0.2
- 路肩盛土(右) = 0.1
- 余盛 = -
- 切土法面 = -
- 盛土法面 = -
- 舗装幅員 = 3.00

DL=1020.00

NO.44

GH=1025.86
FH=1025.76 -0.10

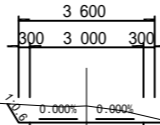


- 切土 = 0.6
- 掘削 = 0.7
- 路床盛土 = -
- 路肩盛土(左) = -
- 路肩盛土(右) = 0.1
- 余盛 = -
- 切土法面 = -
- 盛土法面 = -
- 舗装幅員 = 3.00
- 伐開幅 = 4.7

DL=1025.00

NO.43

GH=1026.03
FH=1025.59 -0.44

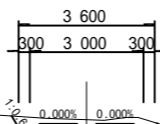


- 切土 = 1.4
- 掘削 = 0.8
- 路床盛土 = -
- 路肩盛土(左) = -
- 路肩盛土(右) = -
- 余盛 = -
- 切土法面 = -
- 盛土法面 = -
- 舗装幅員 = 3.00
- 伐開幅 = 4.4

DL=1025.00

NO.42

GH=1025.50
FH=1025.29 -0.21

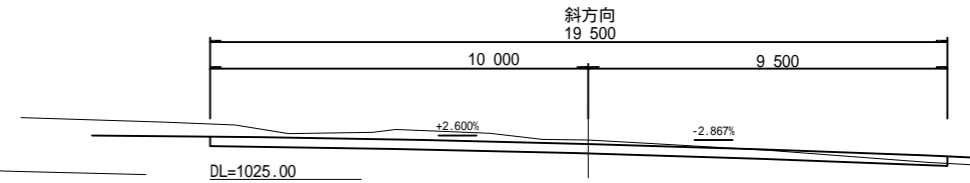


- 切土 = 0.9
- 掘削 = 0.8
- 路床盛土 = -
- 路肩盛土(左) = -
- 路肩盛土(右) = -
- 余盛 = -
- 切土法面 = -
- 盛土法面 = -
- 舗装幅員 = 3.00
- 伐開幅 = 3.8

DL=1025.00

EP

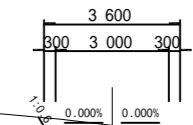
GH=1026.04
FH=1025.94 -0.10



- 切土 = 2.3
- 掘削 = 4.4
- 路床盛土 = -
- 路肩盛土(左) = -
- 路肩盛土(右) = -
- 余盛 = -
- 切土法面 = -
- 盛土法面 = -
- 舗装幅員 = 3.00
- 伐開幅 = 4.7

NO.45

GH=1025.89
FH=1025.86 -0.03



- 切土 = 0.3
- 掘削 = 0.5
- 路床盛土 = -
- 路肩盛土(左) = -
- 路肩盛土(右) = 0.3
- 余盛 = -
- 切土法面 = -
- 盛土法面 = -
- 舗装幅員 = 3.00
- 伐開幅 = 4.7

DL=1025.00

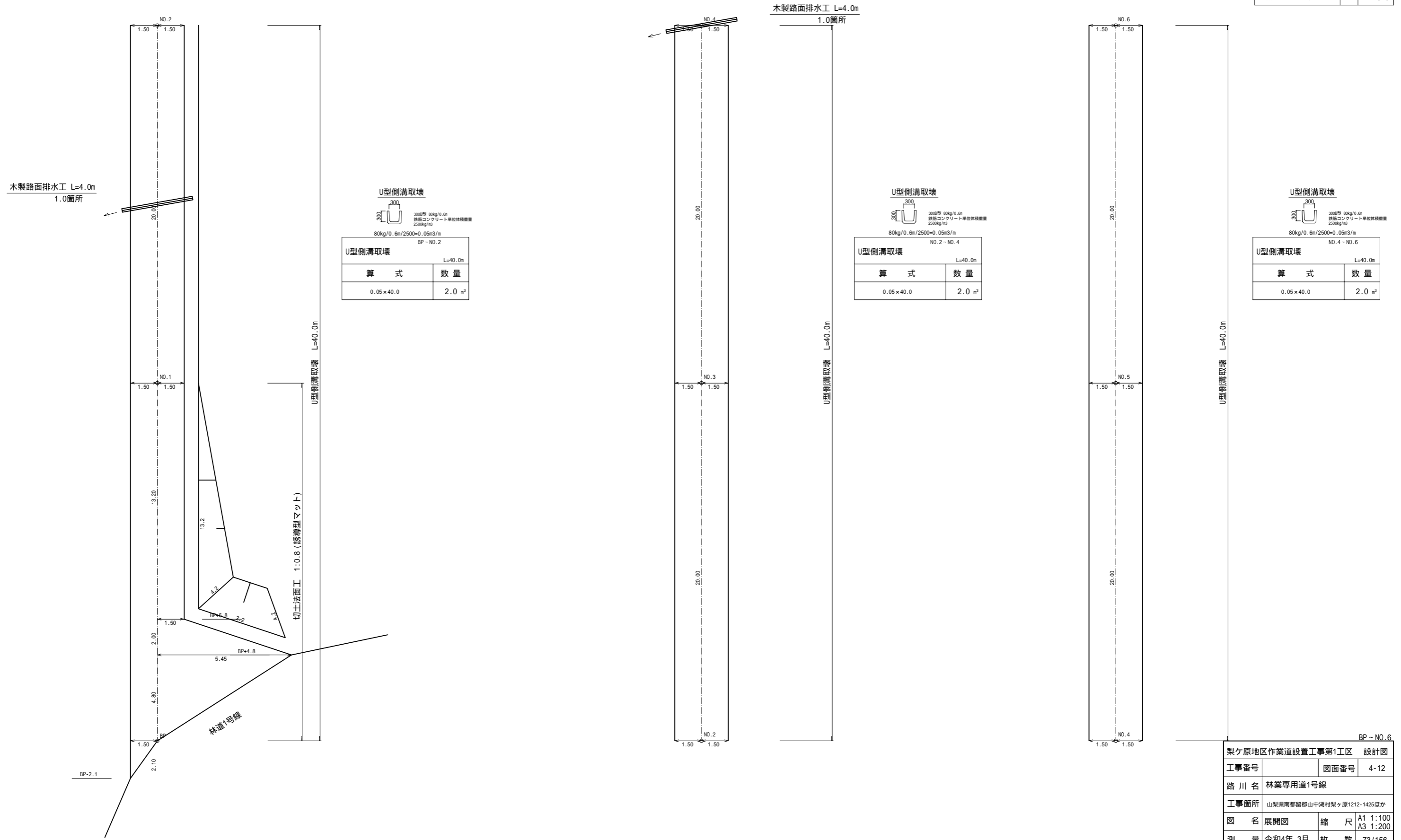
NO.39-EP

梨ヶ原地区作業道設置工事第1工区 設計図			
工事番号		図面番号	4-11
路川名	林業専用道1号線		
工事箇所	山梨県南都留郡山中湖村梨ヶ原1212-1425ほか		
図名	横断面	縮尺	A1 1:100 A3 1:200
測量	令和4年3月	枚数	72/156
測量者	富士吉田市外二ヶ村恩賜所有財産保護組合		

展開図(1)

林業専用道1号

名称	単位	数量
木製路面排水工 (L=4.0m)	箇所	2.0
鉄筋コンクリート取壊	m3	6.0



U型側溝取壊

300型 80kg/0.6m
鉄筋コンクリート単位体積重量
2500kg/m³
80kg/0.6m/2500=0.05m³/m
BP-NO.2

U型側溝取壊	
算式	数量
0.05 × 40.0	2.0 m ³

U型側溝取壊

300型 80kg/0.6m
鉄筋コンクリート単位体積重量
2500kg/m³
80kg/0.6m/2500=0.05m³/m
NO.2~NO.4

U型側溝取壊	
算式	数量
0.05 × 40.0	2.0 m ³

U型側溝取壊

300型 80kg/0.6m
鉄筋コンクリート単位体積重量
2500kg/m³
80kg/0.6m/2500=0.05m³/m
NO.4~NO.6

U型側溝取壊	
算式	数量
0.05 × 40.0	2.0 m ³

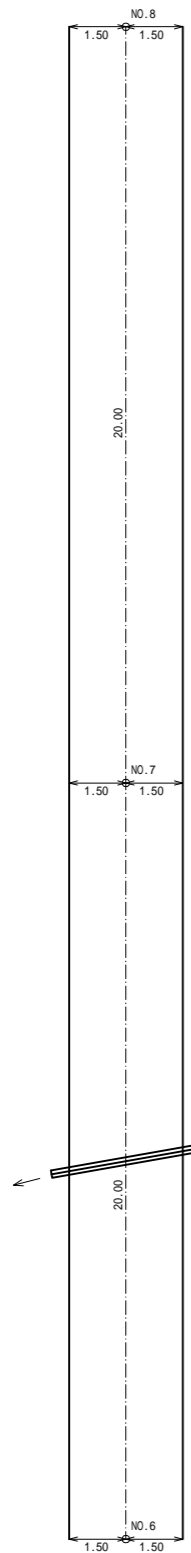
梨ヶ原地区作業道設置工事第1工区 設計図	
工事番号	図面番号 4-12
路川名	林業専用道1号線
工事箇所	山梨県南都留郡山中湖村梨ヶ原1212-1425ほか
図名	展開図
縮尺	A1 1:100 A3 1:200
測量	令和4年3月 枚数 73/156
測量者	富士吉田市外二ヶ村恩賜所有財産保護組合

注釈1 < >内数値は曲線拡幅部の修正距離を表す。
 注釈2 dは測点から重心までの偏心距離(m)を表す。
 重心が、測点から曲線の内側の場合は(-)外側の場合は(+とする。

展開図(2)

林業専用道1号

集計表(2/8項)		
名称	単位	数量
木製路面排水工 (L=4.0m)	箇所	3.0
鉄筋コンクリート取壊	m3	5.3

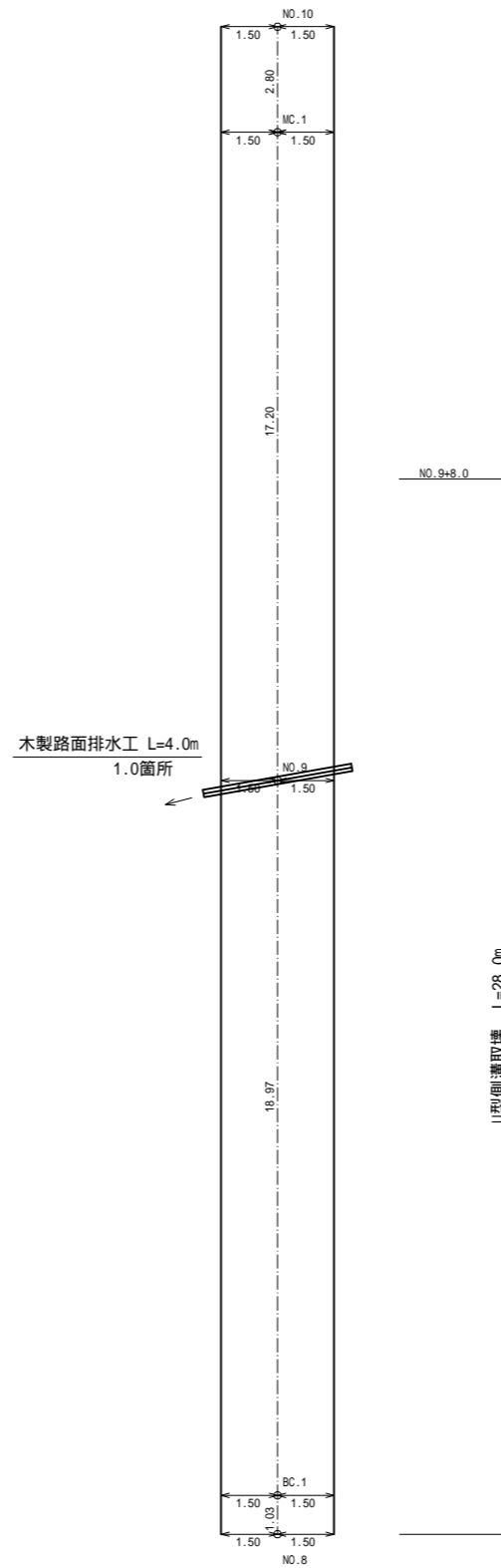


U型側溝取壊

300型 80kg/0.6m
鉄筋コンクリート単位体積重量
250kg/m³

80kg/0.6m/2500=0.05m³/m

NO.6~NO.8	
U型側溝取壊 L=40.0m	
算式	数量
0.05 × 40.0	2.0 m ³

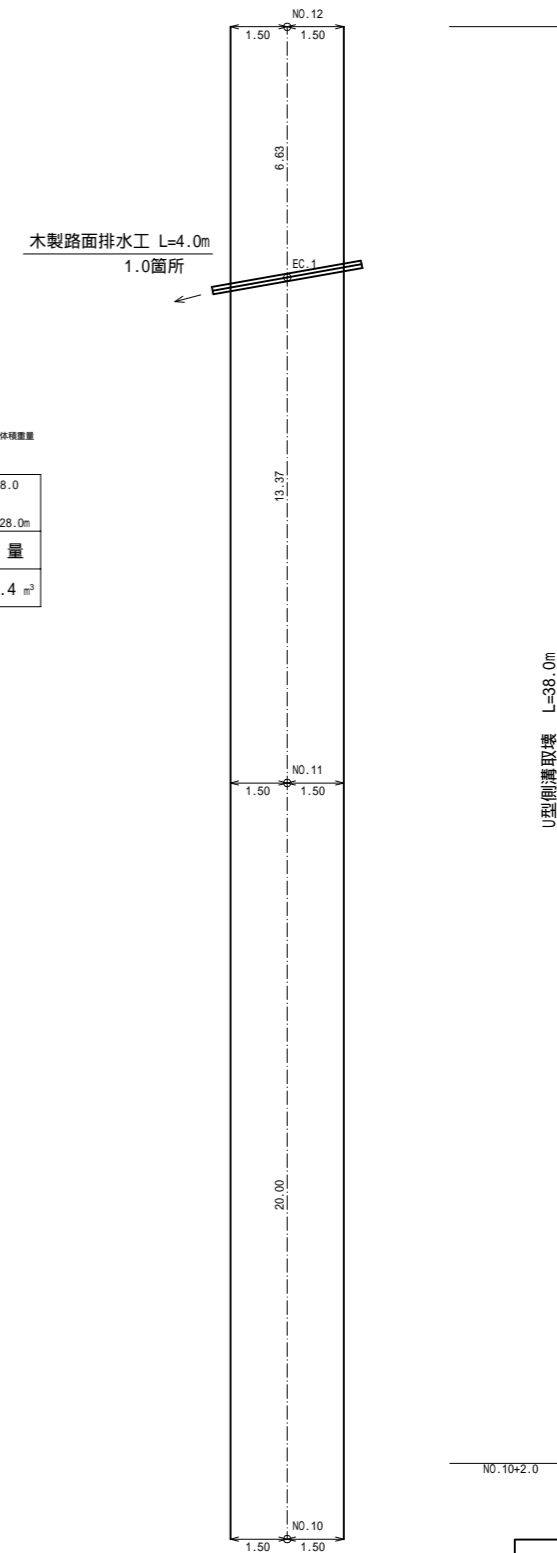


U型側溝取壊

300型 80kg/0.6m
鉄筋コンクリート単位体積重量
250kg/m³

80kg/0.6m/2500=0.05m³/m

NO.8~NO.9+8.0	
U型側溝取壊 L=28.0m	
算式	数量
0.05 × 28.0	1.4 m ³



U型側溝取壊

300型 80kg/0.6m
鉄筋コンクリート単位体積重量
250kg/m³

80kg/0.6m/2500=0.05m³/m

NO.10+2.0~NO.12	
U型側溝取壊 L=38.0m	
算式	数量
0.05 × 38.0	1.9 m ³

木製路面排水工 L=4.0m
1.0箇所

木製路面排水工 L=4.0m
1.0箇所

木製路面排水工 L=4.0m
1.0箇所

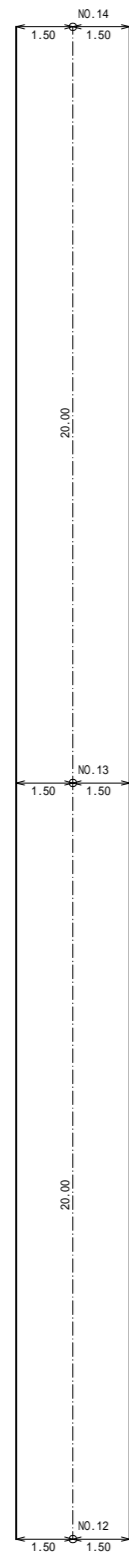
注釈1 < >内数値は曲線拡幅部の修正距離を表す。
注釈2 dは測点から重心までの偏心距離(m)を表す。
重心が、測点から曲線の内側の場合は(-)外側の場合は(+とする。

梨ヶ原地区作業道設置工事第1工区 設計図			
工事番号		図面番号	4-13
路川名	林業専用道1号線		
工事箇所	山梨県南都留郡山中湖村梨ヶ原1212-1425ほか		
図名	展開図	縮尺	A1 1:100 A3 1:200
測量	令和4年3月	枚数	74/156
測量者	富士吉田市外二ヶ村恩賜所有財産保護組合		

展開図(3)

林業専用道1号

名称	単位	数量
木製路面排水工 (L=4.0m)	箇所	2.0
鉄筋コンクリート取壊	m3	5.4

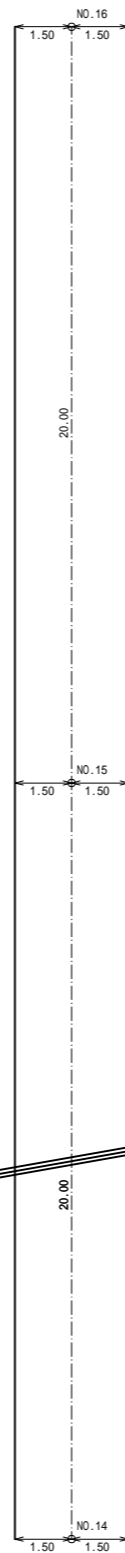


U型側溝取壊 L=40.0m

U型側溝取壊

300型 80kg/0.6m
鉄筋コンクリート単位体積重量
2500kg/m³
80kg/0.6m/2500=0.05m³/m

NO.12~NO.14	
U型側溝取壊 L=40.0m	
算式	数量
0.05 × 40.0	2.0 m ³



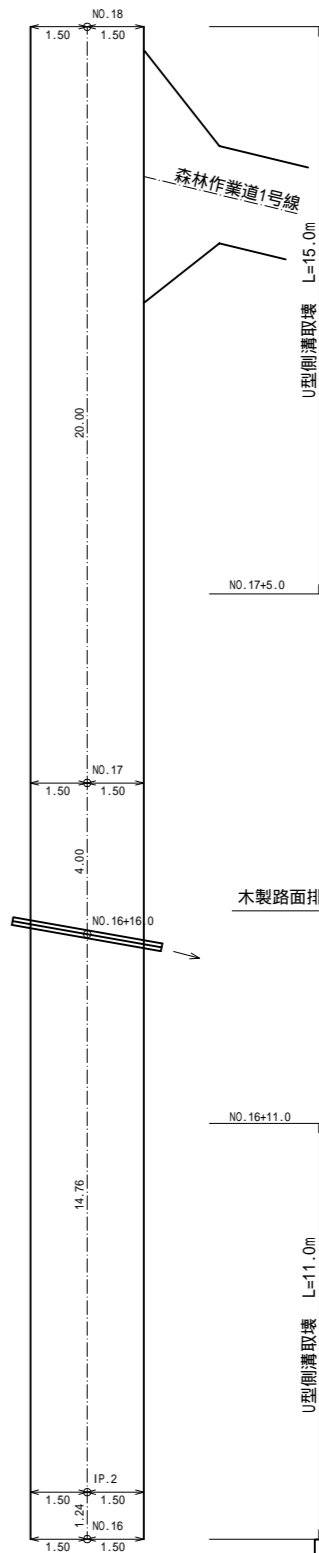
U型側溝取壊 L=40.0m

U型側溝取壊

300型 80kg/0.6m
鉄筋コンクリート単位体積重量
2500kg/m³
80kg/0.6m/2500=0.05m³/m

NO.14~NO.16	
U型側溝取壊 L=40.0m	
算式	数量
0.05 × 40.0	2.0 m ³

木製路面排水工 L=4.0m
1.0箇所



U型側溝取壊 L=15.0m

U型側溝取壊

300型 80kg/0.6m
鉄筋コンクリート単位体積重量
2500kg/m³
80kg/0.6m/2500=0.05m³/m

NO.17+5.0~NO.18	
U型側溝取壊 L=15.0m	
算式	数量
0.05 × 15.0	0.8 m ³

木製路面排水工 L=4.0m
1.0箇所

U型側溝取壊 L=11.0m

U型側溝取壊

300型 80kg/0.6m
鉄筋コンクリート単位体積重量
2500kg/m³
80kg/0.6m/2500=0.05m³/m

NO.16~NO.16+11.0	
U型側溝取壊 L=11.0m	
算式	数量
0.05 × 11.0	0.6 m ³

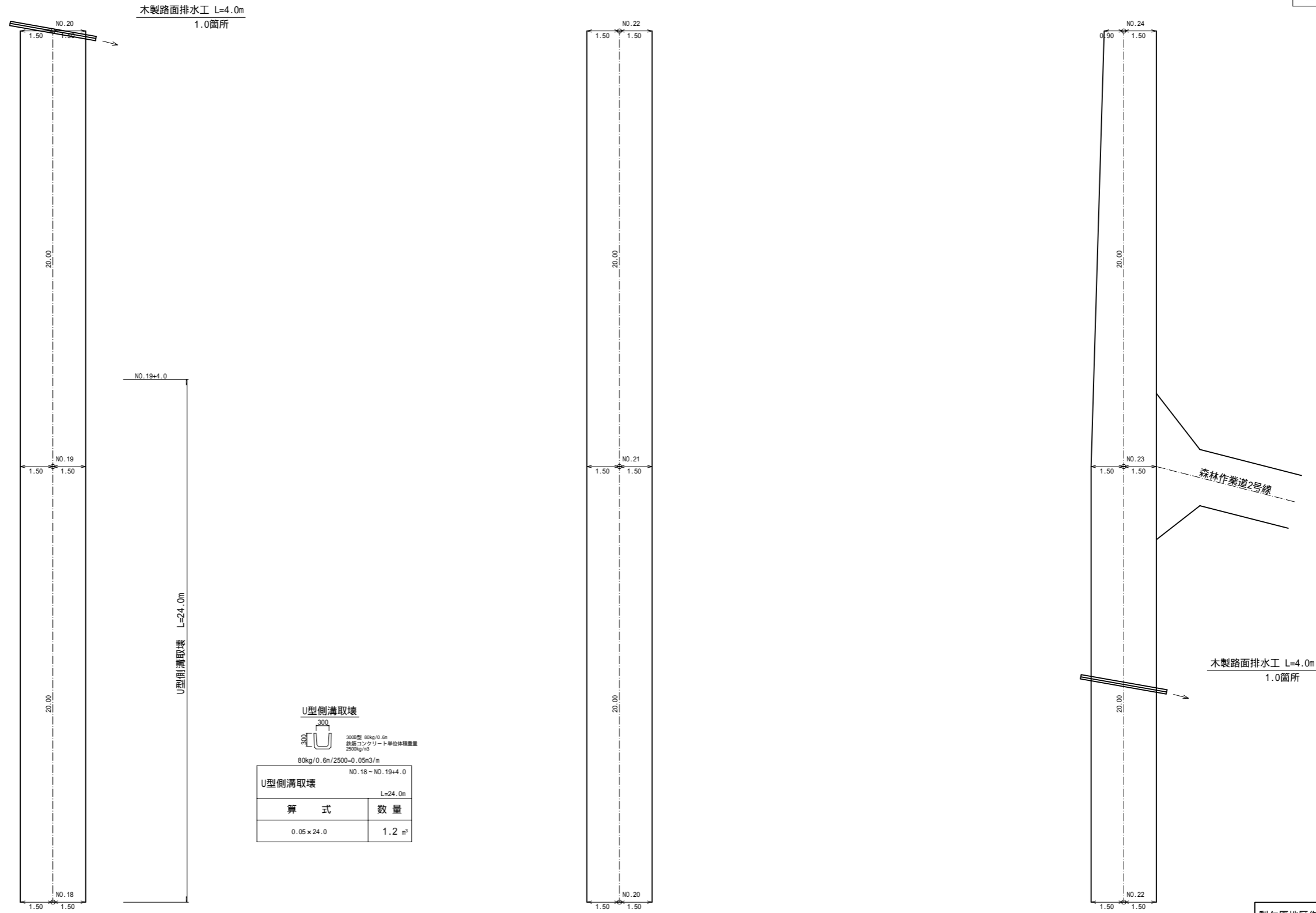
梨ヶ原地区作業道設置工事第1工区 設計図			
工事番号		図面番号	4-14
路川名	林業専用道1号線		
工事箇所	山梨県南都留郡山中湖村梨ヶ原1212-1425ほか		
図名	展開図	縮尺	A1 1:100 A3 1:200
測量	令和4年3月	枚数	75/156
測量者	富士吉田市外二ヶ村恩賜所有財産保護組合		

注釈1 < >内数値は曲線拡幅部の修正距離を表す。
注釈2 dは測点から重心までの偏心距離(m)を表す。
重心が、測点から曲線の内側の場合は(-)外側の場合は(+とする。

展開図(4)

林業専用道1号

名称	単位	数量
木製路面排水工 (L=4.0m)	箇所	2.0
鉄筋コンクリート取壊	m ³	1.2



U型側溝取壊

300
300

300型 80kg/0.6m
鉄筋コンクリート単位体積重量
2500kg/m³

80kg/0.6m / 2500=0.05m³/m

NO.18 ~ NO.19+4.0	
U型側溝取壊 L=24.0m	
算式	数量
0.05 x 24.0	1.2 m ³

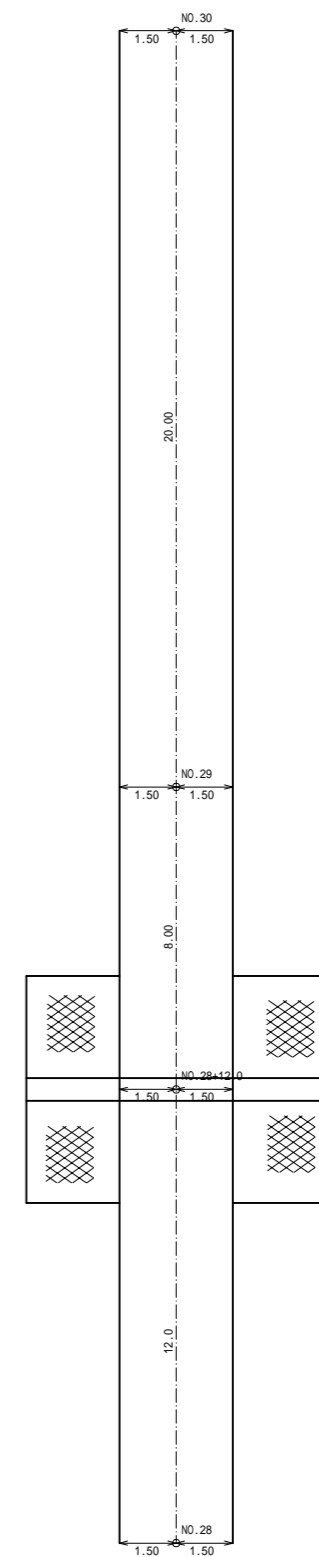
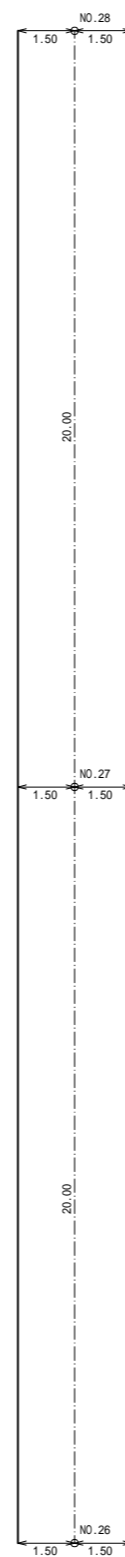
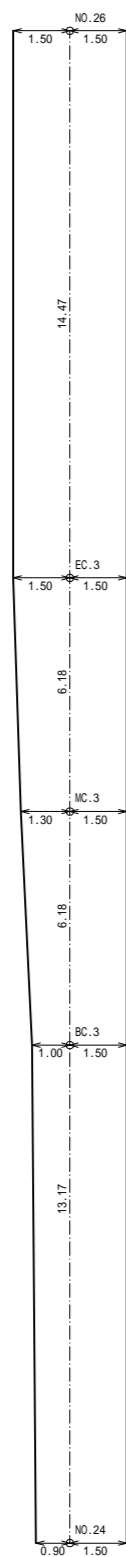
工事番号	図面番号	4-15
路川名	林業専用道1号線	
工事箇所	山梨県南都留郡山中湖村梨ヶ原1212-1425ほか	
図名	展開図	縮尺 A1 1:100 A3 1:200
測量	令和4年3月	枚数 76/156
測量者	富士吉田市外二ヶ村恩賜所有財産保護組合	

注釈1 < >内数値は曲線拡幅部の修正距離を表す。
 注釈2 dは測点から重心までの偏心距離(m)を表す。
 重心が、測点から曲線の内側の場合は(-)外側の場合は(+とする。

展開図(5)

林業専用道1号

集計表(5/8項)		
名称	単位	数量
12号横断排水施設工	式	1.0



12号横断排水施設工 1.0式

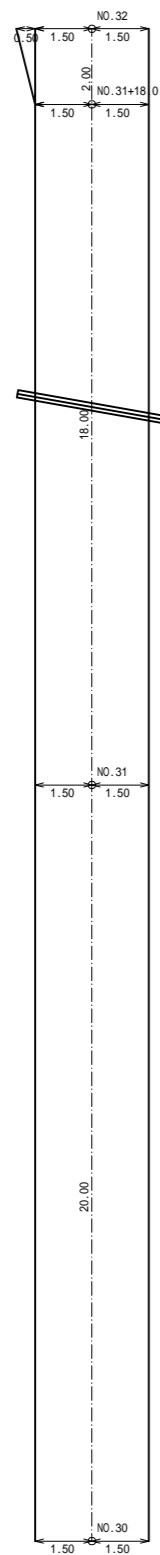
梨ヶ原地区作業道設置工事第1工区 設計図			
工事番号		図面番号	4-16
路川名	林業専用道1号線		
工事箇所	山梨県南都留郡山中湖村梨ヶ原1212-1425ほか		
図名	展開図	縮尺	A1 1:100 A3 1:200
測量	令和4年 3月	枚数	77/156
測量者	富士吉田市外二ヶ村恩賜県有財産保護組合		

注釈1 < >内数値は曲線拡幅部の修正距離を表す。
 注釈2 dは測点から重心までの偏心距離(m)を表す。
 重心が、測点から曲線の内側の場合は(-)外側の場合は(+とする。

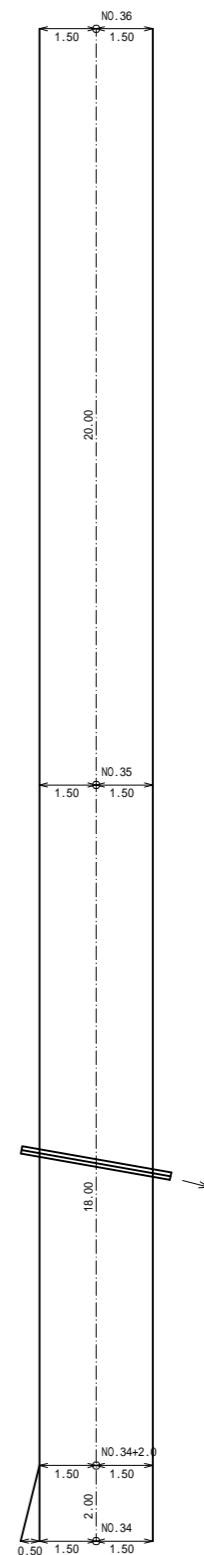
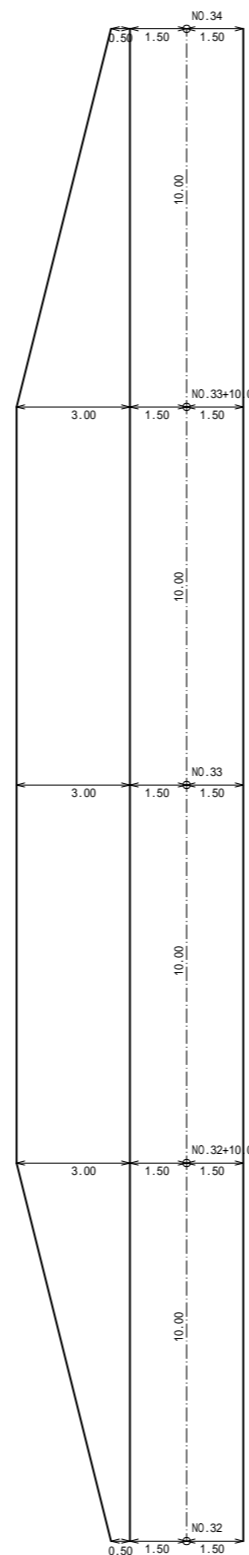
展開図(6)

林業専用道1号

集計表(6/8項)		
名称	単位	数量
木製路面排水工 (L=4.0m)	箇所	2.0



木製路面排水工 L=4.0m
1.0箇所



木製路面排水工 L=4.0m
1.0箇所

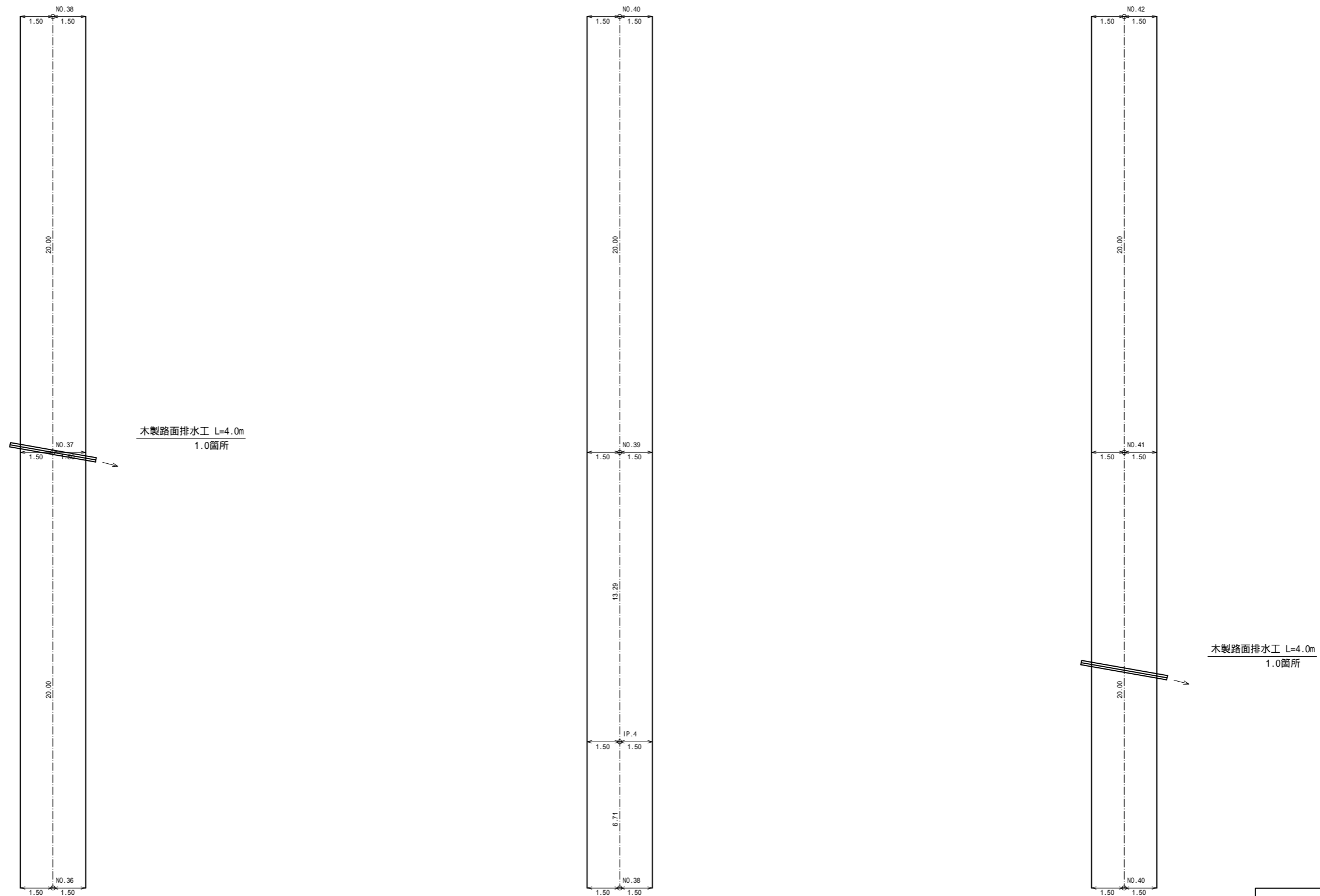
梨ヶ原地区作業道設置工事第1工区 設計図			
工事番号		図面番号	4-17
路川名	林業専用道1号線		
工事箇所	山梨県南都留郡山中湖村梨ヶ原1212-1425ほか		
図名	展開図	縮尺	A1 1:100 A3 1:200
測量	令和4年3月	枚数	78/156
測量者	富士吉田市外二ヶ村恩賜県有財産保護組合		

注釈1 < >内数値は曲線拡幅部の修正距離を表す。
注釈2 dは測点から重心までの偏心距離(m)を表す。
重心が、測点から曲線の内側の場合は(-)外側の場合は(+とする。

展開図(7)

林業専用道1号

集計表(7/8項)		
名称	単位	数量
木製路面排水工 (L=4.0m)	箇所	2.0



木製路面排水工 L=4.0m
1.0箇所

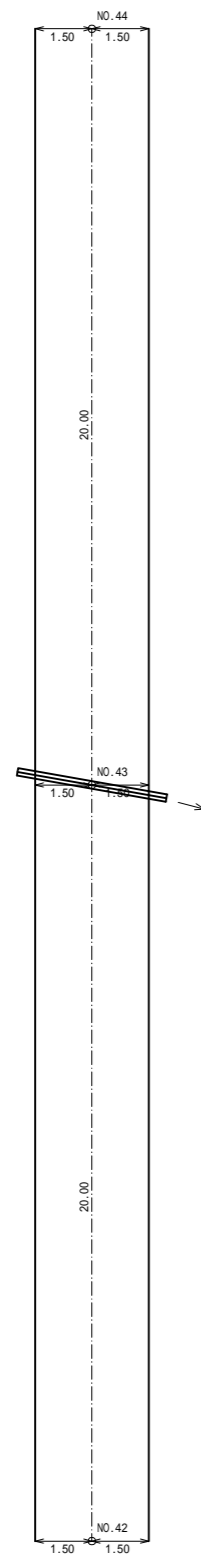
梨ヶ原地区作業道設置工事第1工区 設計図			
工事番号		図面番号	4-18
路川名	林業専用道1号線		
工事箇所	山梨県南都留郡山中湖村梨ヶ原1212-1425ほか		
図名	展開図	縮尺	A1 1:100 A3 1:200
測量	令和4年 3月	枚数	79/156
測量者	富士吉田市外二ヶ村恩賜所有財産保護組合		

注釈1 < >内数値は曲線拡幅部の修正距離を表す。
 注釈2 dは測点から重心までの偏心距離(m)を表す。
 重心が、測点から曲線の内側の場合は(-)外側の場合は(+とする。

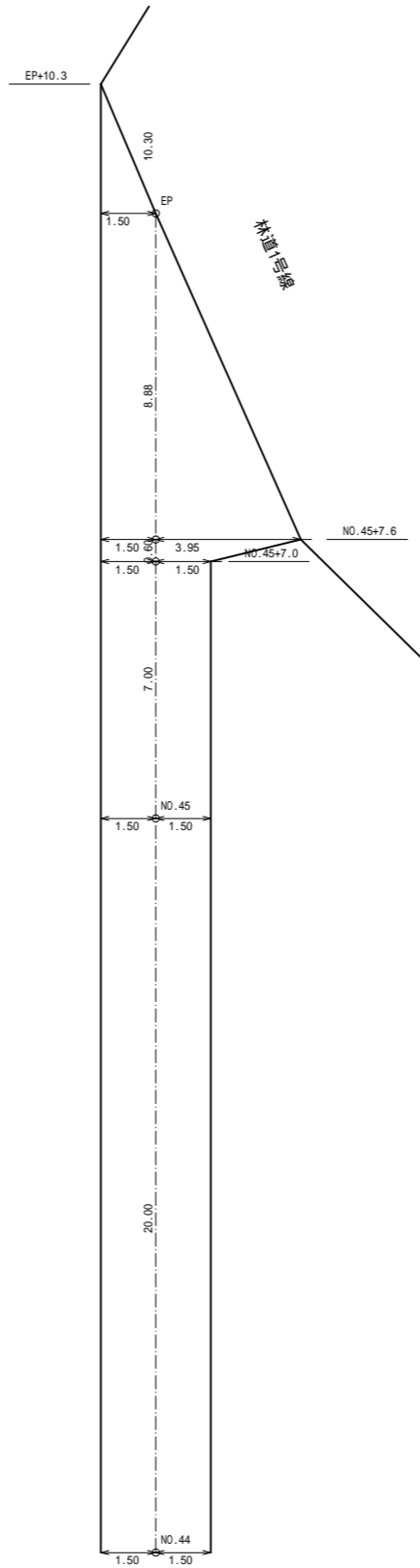
集計表 (8/8項)		
名称	単位	数量
木製路面排水工 (L=4.0m)	箇所	1.0

展開図 (8)

林業専用道1号



木製路面排水工 L=4.0m
1.0箇所



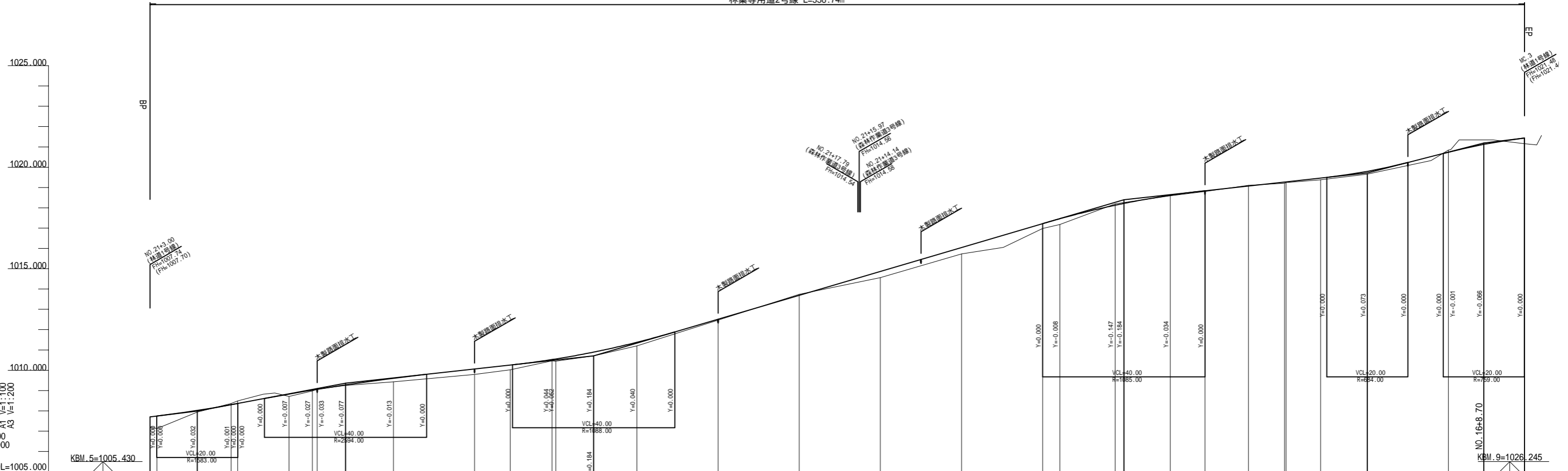
梨ヶ原地区作業道設置工事第1工区 設計図			
工事番号		図面番号	4-19
路川名	林業専用道1号線		
工事箇所	山梨県南都留郡山中湖村梨ヶ原1212-1425ほか		
図名	展開図	縮尺	A1 1:100 A3 1:200
測量	令和4年 3月	枚数	80/156
測量者	富士吉田市外二ヶ村恩賜県有財産保護組合		

注釈1 < >内数値は曲線拡幅部の修正距離を表す。

注釈2 dは測点から重心までの偏心距離(m)を表す。

重心が、測点から曲線の内側の場合は(-)外側の場合は(+とする。

SCALE
A1 H=1:500
A3 H=1:1000
DL=1005.000



勾配図																																											
盛土高	0.50	0.61	0.08	0.12	0.05	0.03	0.18	0.27	0.24	0.06	0.10	0.18	0.18	0.04	0.31	0.32	0.24	0.28	0.03	0.04	0.06	0.04	0.09	0.13	0.09	0.10	0.28																
切土高				0.06	0.13										0.05																												
計画高	1007.70	1007.70	1008.02	1008.83	1009.03	1009.07	1009.28	1009.61	1010.06	1010.26	1010.52	1010.55	1010.89	1011.38	1012.51	1013.69	1014.45	1014.56	1014.58	1014.58	1014.57	1014.87	1016.05	1017.22	1017.46	1018.12	1018.22	1018.62	1018.84	1019.08	1019.27	1019.28	1019.47	1019.79	1020.74	1021.12	1021.44						
地盤高	1007.20	1007.13	1007.74	1008.36	1008.30	1008.49	1008.36	1009.43	1009.61	1009.79	1010.06	1010.02	1010.26	1010.46	1010.45	1010.55	1010.71	1010.71	1011.20	1011.38	1012.47	1012.51	1013.74	1013.69	1016.05	1017.22	1017.46	1018.12	1018.22	1018.59	1018.62	1019.11	1019.08	1019.21	1019.27	1019.28	1019.38	1019.66	1019.79	1020.84	1020.74	1021.16	1021.44
追加距離	0.00	1.70	11.66	20.00	21.61	34.26	40.00	41.22	48.19	60.00	80.00	88.80	99.06	100.00	109.33	120.00	140.00	160.00	180.00	200.00	220.00	224.21	237.84	240.00	251.47	260.00	270.72	279.60	280.00	288.48	300.00	320.00	338.74										
単距離	0.00	1.70	9.96	8.34	1.61	12.65	5.74	1.22	6.97	11.81	20.00	8.80	10.26	0.94	9.33	10.67	20.00	20.00	20.00	20.00	20.00	4.21	13.63	2.16	11.47	8.53	10.72	8.88	0.40	8.48	11.52	20.00	18.74										
測点名	BP	BC.1	MC.1	NO.1	EC.1	BC.2	NO.2	MC.2	EC.2	NO.3	NO.4	BC.3	MC.3	NO.5	EC.3	NO.6	NO.7	NO.8	NO.9	NO.10	NO.11	BC.4	MC.4	NO.12	EC.4	NO.13	BC.5	MC.5	NO.14	EC.5	NO.15	NO.16	EP										
曲線																	<p>IA=45-37-54 R=100.000 L=10.000 SCT=1.847</p>																										
片勾配	<p>左側 (+) 右側 (-)</p> <p>1/512 L=10.0m</p> <p>1/453</p>																<p>1/512 L=10.0m</p>																										
拡幅																																											

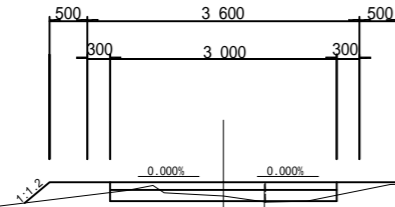
BP - EP

梨ヶ原地区作業道設置工事第1工区 設計図			
工事番号	図面番号	5-1	
路川名	林業専用道2号線		
工事箇所	山梨県南都留郡山中湖村梨ヶ原1212-1425ほか		
図名	縦断面図	縮尺	図示
測量	令和4年3月	枚数	81/156
測量者	富士吉田市外二ヶ村恩賜農有財産保護組合		

標準横断面

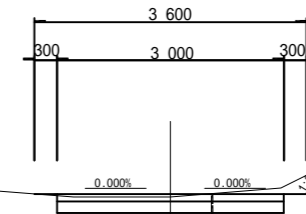
林業専用道2号線標準横断面
第1工区

NO.3付近



上層路盤工：再生クラッシュ（RC40） t=10cm
下層路盤工：再生クラッシュ（RC40） t=15cm

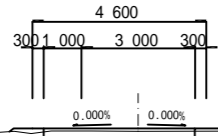
NO.13付近



上層路盤工：再生クラッシュ（RC40） t=10cm
下層路盤工：再生クラッシュ（RC40） t=15cm

梨ヶ原地区作業道設置工事第1工区 設計図			
工事番号		図面番号	5-2
路川名	林業専用道2号線		
工事箇所	山梨県南都留郡山中湖村梨ヶ原1212-1425ほか		
図名	標準横断面	縮尺	A1 1:50 A3 1:100
測量	令和4年3月	枚数	82/156
測量者	富士吉田市外二ヶ村恩賜県有財産保護組合		

MC.1
GH=1007.94
FH=1008.02 +0.08



切土 = -
掘削 = 0.7
路床盛土 = -
路肩盛土(左) = 0.1
路肩盛土(右) = 0.1
余盛 = -
切土法面 = -
盛土法面 = -
舗装幅員 = 4.00

DL=1005.00

9.96

BC.2
GH=1008.71
FH=1008.83 +0.12

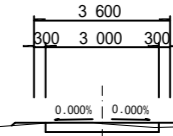


切土 = 0.3
掘削 = 0.7
路床盛土 = -
路肩盛土(左) = -
路肩盛土(右) = -
余盛 = -
切土法面 = -
盛土法面 = -
舗装幅員 = 3.00

DL=1005.00

12.65

EC.2
GH=1009.25
FH=1009.28 +0.03

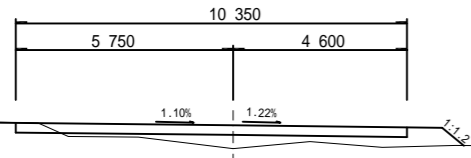


切土 = -
掘削 = 0.6
路床盛土 = -
路肩盛土(左) = 0.1
路肩盛土(右) = 0.1
余盛 = -
切土法面 = -
盛土法面 = -
舗装幅員 = 3.00

DL=1005.00

6.97

BC.1
GH=1007.13
FH=1007.74 +0.61




切土 = -
掘削 = 0.2
路床盛土 = 1.9
路肩盛土(左) = -
路肩盛土(右) = 0.6
余盛 = -
切土法面 = -
盛土法面 = -
舗装幅員 = 4.00

DL=1005.00

1.70

EC.1
GH=1008.49
FH=1008.36 -0.13

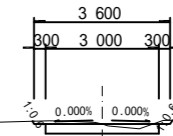


切土 = 0.4
掘削 = 1.0
路床盛土 = -
路肩盛土(左) = 0.1
路肩盛土(右) = -
余盛 = -
切土法面 = -
盛土法面 = -
舗装幅員 = 3.86

DL=1005.00

1.61

MC.2
GH=1009.07
FH=1009.07 ±0.00

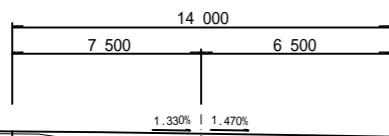


切土 = 0.2
掘削 = 0.7
路床盛土 = -
路肩盛土(左) = -
路肩盛土(右) = -
余盛 = -
切土法面 = -
盛土法面 = -
舗装幅員 = 3.00

DL=1005.00

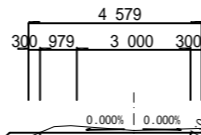
6.96

BP
GH=1007.20
FH=1007.70 +0.50



DL=1005.00

NO.1
GH=1008.36
FH=1008.30 -0.06



切土 = 0.5
掘削 = 1.0
路床盛土 = -
路肩盛土(左) = 0.1
路肩盛土(右) = -
余盛 = -
切土法面 = -
盛土法面 = -
舗装幅員 = 3.97

DL=1005.00

8.34

BP-EC.2

梨ヶ原地区作業道設置工事第1工区 設計図			
工事番号		図面番号	5-3
路川名	林業専用道2号線		
工事箇所	山梨県南都留郡山中湖村梨ヶ原1212-1425ほか		
図名	横断面	縮尺	A1 1:100 A3 1:200
測量	令和4年3月	枚数	83/156
測量者	富士吉田市外二ヶ村恩賜所有財産保護組合		

BC.3

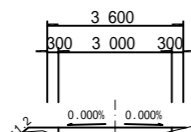
GH=1010.02
FH=1010.26 +0.24



切土 = 0.1
掘削 = 0.3
路床盛土 = 0.1
路肩盛土(左) = 0.1
路肩盛土(右) = -
余盛 = -
切土法面 = -
盛土法面 = -
舗装幅員 = 3.65

NO.4

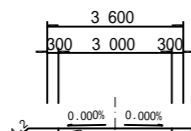
GH=1009.79
FH=1010.06 +0.27



切土 = -
掘削 = 0.1
路床盛土 = 0.1
路肩盛土(左) = 0.1
路肩盛土(右) = 0.1
余盛 = -
切土法面 = -
盛土法面 = -
舗装幅員 = 3.00

NO.3

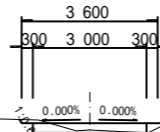
GH=1009.43
FH=1009.61 +0.18



切土 = -
掘削 = 0.3
路床盛土 = -
路肩盛土(左) = 0.2
路肩盛土(右) = 0.1
余盛 = -
切土法面 = -
盛土法面 = -
舗装幅員 = 3.00

NO.6

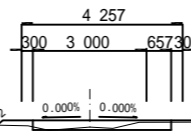
GH=1011.20
FH=1011.38 +0.18



切土 = 0.1
掘削 = 0.3
路床盛土 = -
路肩盛土(左) = -
路肩盛土(右) = 0.1
余盛 = -
切土法面 = -
盛土法面 = -
舗装幅員 = 3.00

EC.3

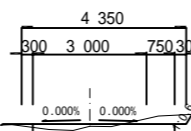
GH=1010.71
FH=1010.89 +0.18



切土 = -
掘削 = 0.3
路床盛土 = -
路肩盛土(左) = 0.1
路肩盛土(右) = 0.1
余盛 = -
切土法面 = -
盛土法面 = -
舗装幅員 = 3.65

MC.3

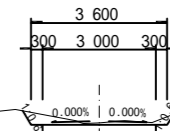
GH=1010.46
FH=1010.52 +0.06



切土 = 0.3
掘削 = 0.7
路床盛土 = -
路肩盛土(左) = 0.1
路肩盛土(右) = -
余盛 = -
切土法面 = -
盛土法面 = -
舗装幅員 = 3.75

NO.8

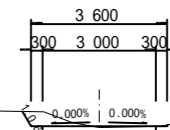
GH=1013.74
FH=1013.69 -0.05



切土 = 0.5
掘削 = 0.8
路床盛土 = -
路肩盛土(左) = -
路肩盛土(右) = -
余盛 = -
切土法面 = -
盛土法面 = -
舗装幅員 = 3.00

NO.7

GH=1012.47
FH=1012.51 +0.04

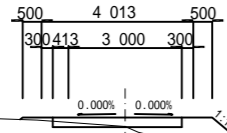


切土 = 0.4
掘削 = 0.8
路床盛土 = -
路肩盛土(左) = -
路肩盛土(右) = -
余盛 = -
切土法面 = -
盛土法面 = -
舗装幅員 = 3.00

NO.3~NO.8

梨ヶ原地区作業道設置工事第1工区 設計図			
工事番号		図面番号	5-4
路川名	林業専用道2号線		
工事箇所	山梨県南都留郡山中湖村梨ヶ原1212-1425ほか		
図名	横断面図	縮尺	A1 1:100 A3 1:200
測量	令和4年3月	枚数	84/156
測量者	富士吉田市外二ヶ村恩賜農有財産保護組合		

NO.11
GH=1016.98
FH=1017.22 +0.24

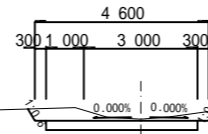


切土 = -
掘削 = 0.2
路床盛土 = 0.3
路肩盛土(左) = 0.1
路肩盛土(右) = 0.6
余盛 = -
切土法面 = -
盛土法面 = -
舗装幅員 = 3.41

DL=1015.00

20.00

NO.12
GH=1018.26
FH=1018.22 -0.04

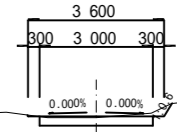


切土 = 0.9
掘削 = 1.0
路床盛土 = -
路肩盛土(左) = -
路肩盛土(右) = -
余盛 = -
切土法面 = -
盛土法面 = -
舗装幅員 = 4.00

DL=1015.00

2.16

NO.13
GH=1018.80
FH=1018.84 +0.04

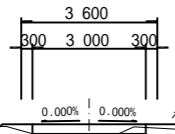


切土 = 0.1
掘削 = 0.8
路床盛土 = -
路肩盛土(左) = -
路肩盛土(右) = -
余盛 = -
切土法面 = -
盛土法面 = -
舗装幅員 = 3.00

DL=1015.00

8.53

NO.10
GH=1015.73
FH=1016.05 +0.32

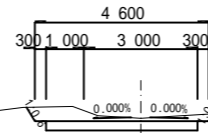


切土 = -
掘削 = 0.1
路床盛土 = 0.2
路肩盛土(左) = 0.1
路肩盛土(右) = 0.1
余盛 = -
切土法面 = -
盛土法面 = -
舗装幅員 = 3.00

DL=1015.00

20.00

MC.4
GH=1018.19
FH=1018.12 -0.07

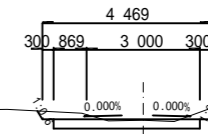


切土 = 1.0
掘削 = 1.0
路床盛土 = -
路肩盛土(左) = -
路肩盛土(右) = -
余盛 = -
切土法面 = -
盛土法面 = -
舗装幅員 = 4.00

DL=1015.00

13.63

EC.4
GH=1018.59
FH=1018.62 +0.03

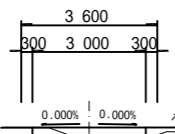


切土 = 0.4
掘削 = 1.0
路床盛土 = -
路肩盛土(左) = -
路肩盛土(右) = -
余盛 = -
切土法面 = -
盛土法面 = -
舗装幅員 = 3.86

DL=1015.00

11.47

NO.9
GH=1014.56
FH=1014.87 +0.31

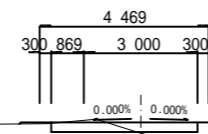


切土 = -
掘削 = 0.2
路床盛土 = 0.1
路肩盛土(左) = -
路肩盛土(右) = 0.2
余盛 = -
切土法面 = -
盛土法面 = -
舗装幅員 = 3.00

DL=1010.00

20.00

BC.4
GH=1017.18
FH=1017.46 +0.28



切土 = 0.1
掘削 = 0.5
路床盛土 = 0.2
路肩盛土(左) = 0.1
路肩盛土(右) = 0.5
余盛 = -
切土法面 = -
盛土法面 = -
舗装幅員 = 3.86

DL=1015.00

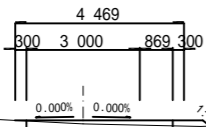
4.21

NO.9~NO.13

梨ヶ原地区作業道設置工事第1工区 設計図			
工事番号		図面番号	5-5
路川名	林業専用道2号線		
工事箇所	山梨県南都留郡山中湖村梨ヶ原1212-1425ほか		
図名	横断面	縮尺	A1 1:100 A3 1:200
測量	令和4年3月	枚数	85/156
測量者	富士吉田市外二ヶ村恩賜農有財産保護組合		

EC.5

GH=1019.38
FH=1019.47 +0.09

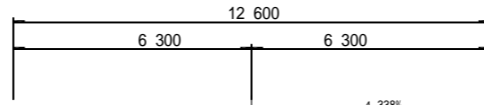


切土 = -
掘削 = 0.6
路床盛土 = -
路肩盛土(左) = -
路肩盛土(右) = 0.1
余盛 = -
切土法面 = -
盛土法面 = -
舗装幅員 = 3.86

DL=1015.00

EP

GH=1021.16
FH=1021.44 +0.28



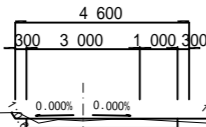
DL=1020.00

L= 18.74

18.74

MC.5

GH=1019.21
FH=1019.27 +0.06



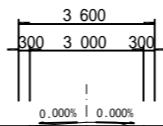
切土 = 0.1
掘削 = 0.8
路床盛土 = -
路肩盛土(左) = -
路肩盛土(右) = 0.1
余盛 = -
切土法面 = -
盛土法面 = -
舗装幅員 = 4.00

DL=1015.00

8.88

NO.16

GH=1020.84
FH=1020.74 -0.10




DL=1020.00

20.00

切土 = 0.2
掘削 = 0.7
路床盛土 = -
路肩盛土(左) = 0.1
路肩盛土(右) = 0.3
余盛 = 0.6
切土法面 = -
盛土法面 = -
舗装幅員 = 3.00

BC.5

GH=1019.11
FH=1019.08 -0.03



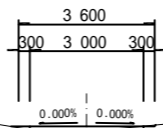
切土 = 0.4
掘削 = 1.0
路床盛土 = -
路肩盛土(左) = -
路肩盛土(右) = -
余盛 = -
切土法面 = -
盛土法面 = -
舗装幅員 = 3.86

DL=1015.00

10.72

NO.15

GH=1019.66
FH=1019.79 +0.13



DL=1015.00

11.52

切土 = -
掘削 = 0.4
路床盛土 = -
路肩盛土(左) = 0.1
路肩盛土(右) = -
余盛 = -
切土法面 = -
盛土法面 = -
舗装幅員 = 3.00

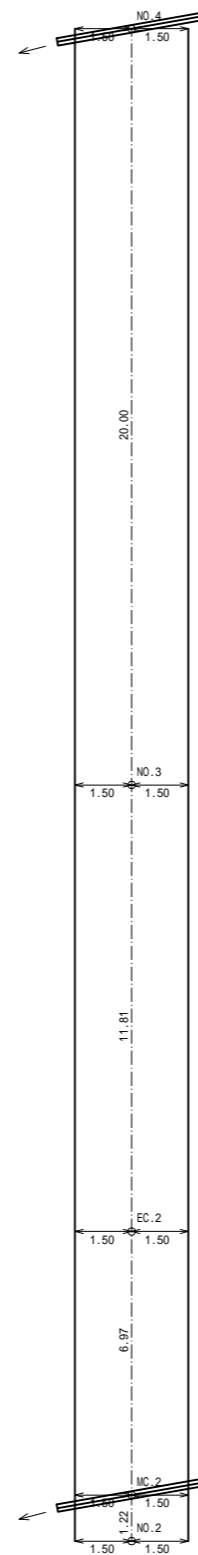
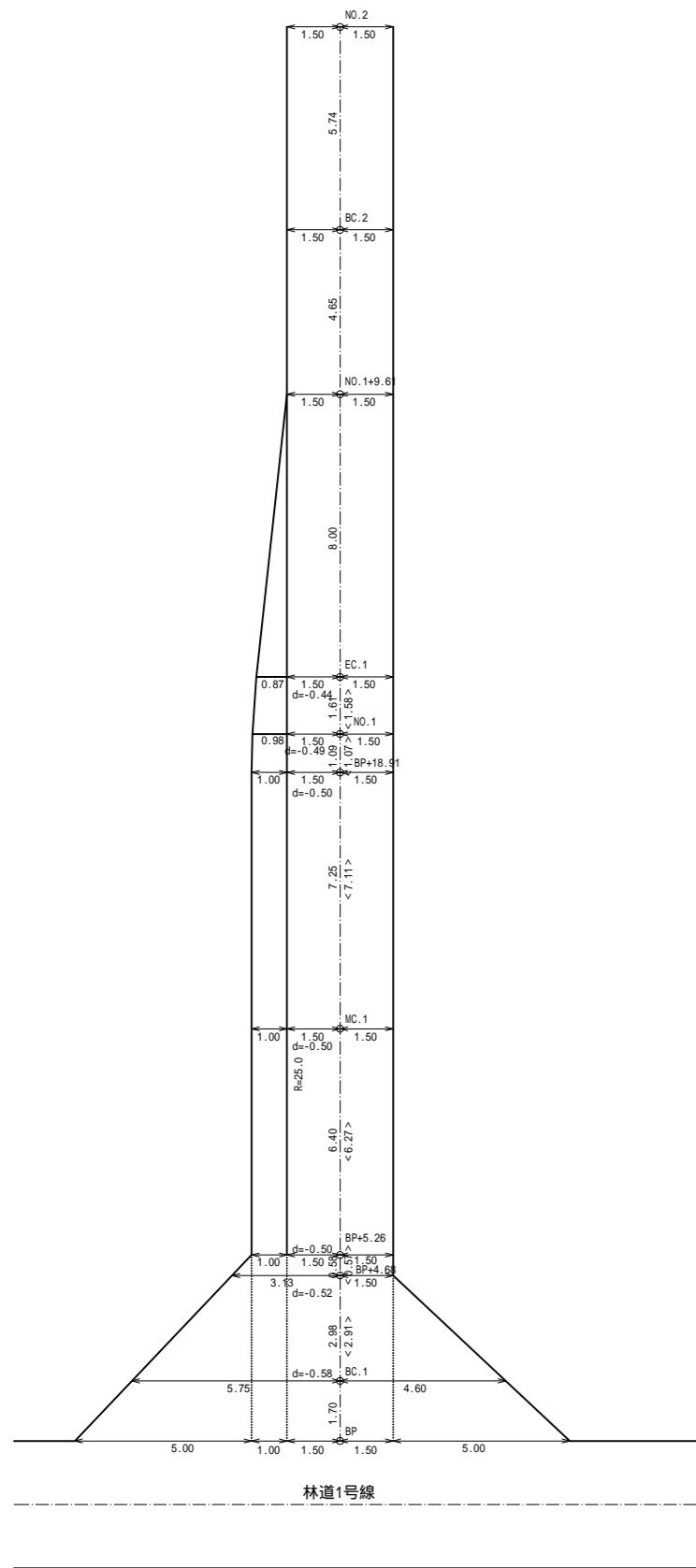
BC.5-EP

梨ヶ原地区作業道設置工事第1工区 設計図			
工事番号		図面番号	5-6
路川名	林業専用道2号線		
工事箇所	山梨県南都留郡山中湖村梨ヶ原1212-1425ほか		
図名	横断面	縮尺	A1 1:100 A3 1:200
測量	令和4年3月	枚数	86/156
測量者	富士吉田市外二ヶ村恩賜農有財産保護組合		

展開図(1)

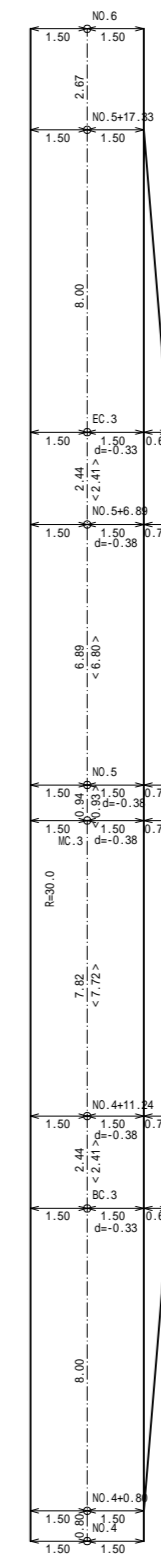
林業専用道2号

集計表(1/3項)		
名称	単位	数量
木製路面排水工 (L=4.0m)	箇所	2.0



木製路面排水工 L=4.0m
1.0箇所

木製路面排水工 L=4.0m
1.0箇所



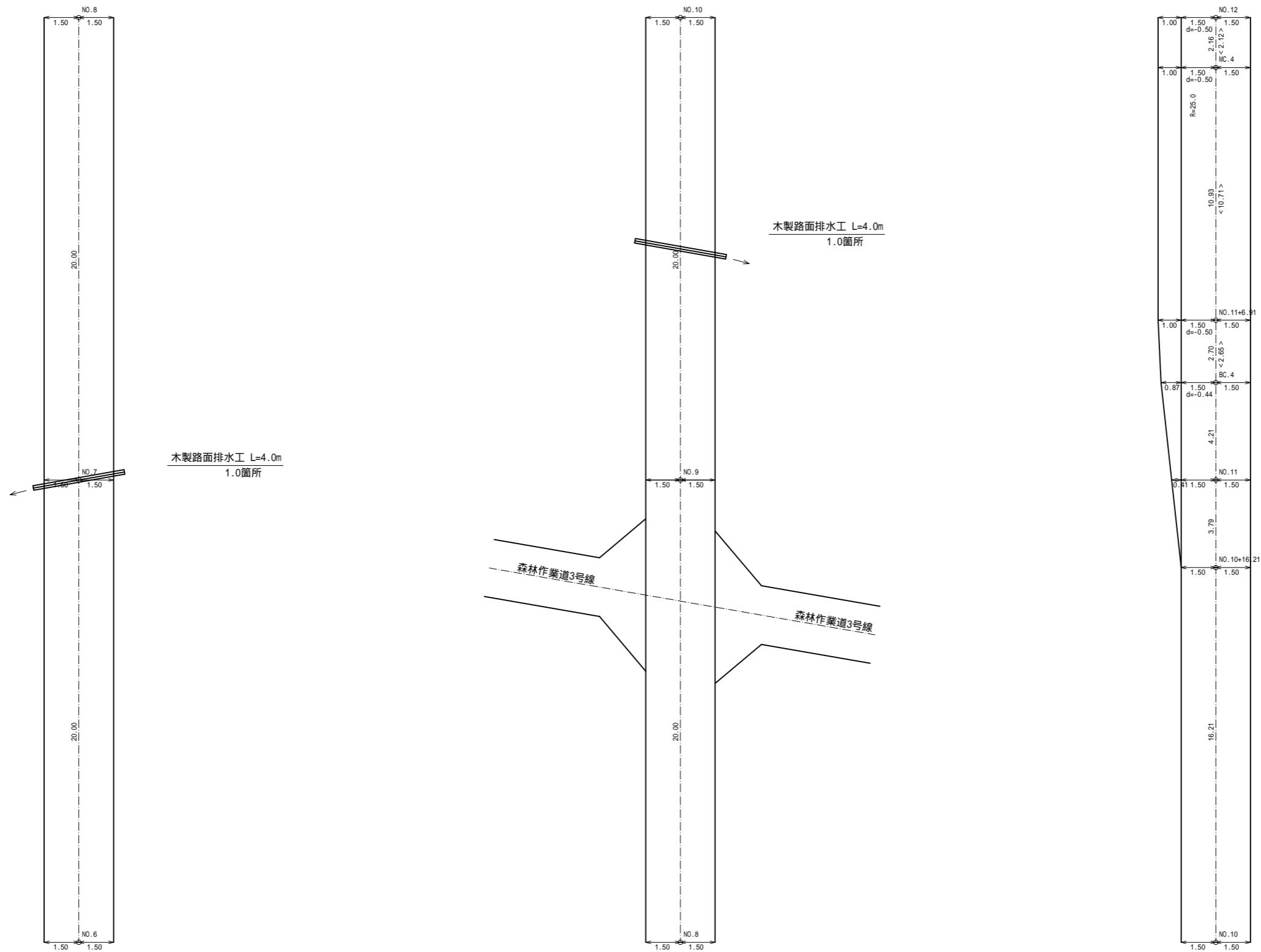
梨ヶ原地区作業道設置工事第1工区 設計図			
工事番号		図面番号	5-7
路川名	林業専用道2号線		
工事箇所	山梨県南都留郡山中湖村梨ヶ原1212-1425ほか		
図名	展開図	縮尺	A1 1:100 A3 1:200
測量	令和4年3月	枚数	87/156
測量者	富士吉田市外二ヶ村恩賜所有財産保護組合		

注釈1 < >内数値は曲線拡幅部の修正距離を表す。
 注釈2 dは測点から重心までの偏心距離(m)を表す。
 重心が、測点から曲線の内側の場合は(-)外側の場合は(+とする。

展開図(2)

林業専用道2号

集計表(2/3項)		
名称	単位	数量
木製路面排水工 (L=4.0m)	箇所	2.0



注釈1 < >内数値は曲線拡幅部の修正距離を表す。
 注釈2 dは測点から重心までの偏心距離(m)を表す。
 重心が、測点から曲線の内側の場合は(-)外側の場合は(+とする。

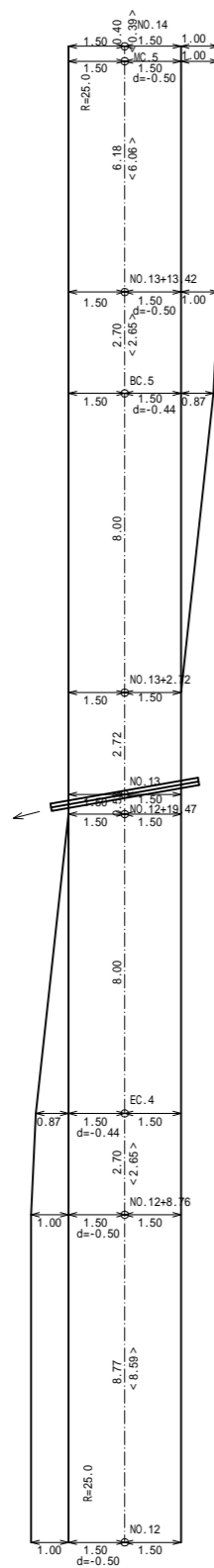
NO.6~NO.12

梨ヶ原地区作業道設置工事第1工区 設計図			
工事番号		図面番号	5-8
路川名	林業専用道2号線		
工事箇所	山梨県南都留郡山中湖村梨ヶ原1212-1425ほか		
図名	展開図	縮尺	A1 1:100 A3 1:200
測量	令和4年 3月	枚数	88/156
測量者	富士吉田市外二ヶ村恩賜所有財産保護組合		

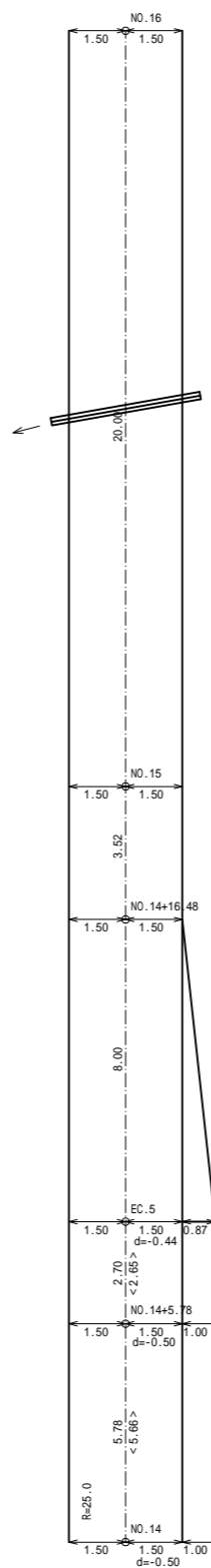
集計表 (3/3項)		
名称	単位	数量
木製路面排水工 (L=4.0m)	箇所	2.0

展開図 (3)

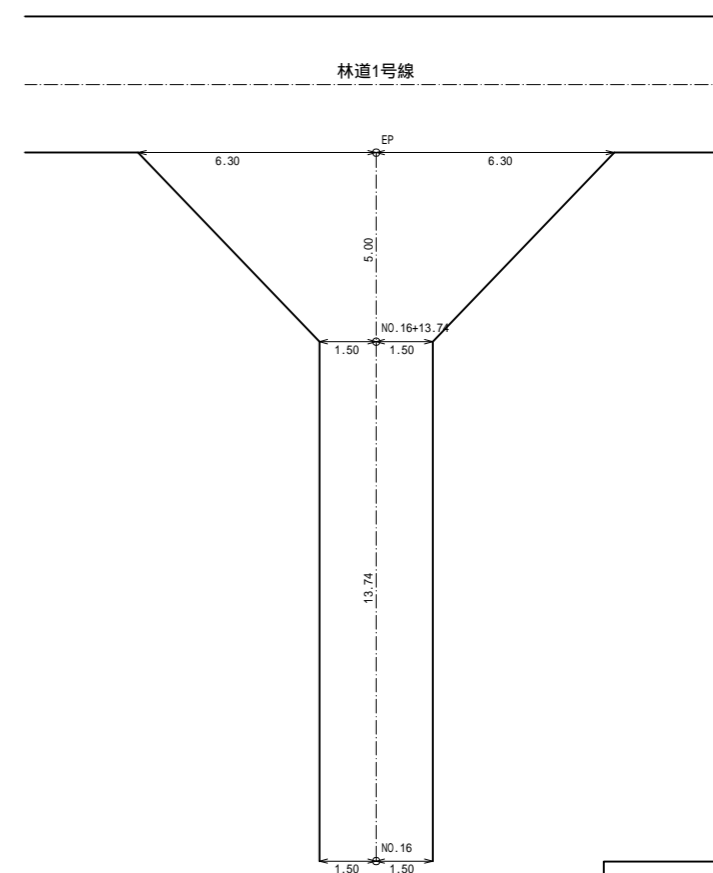
林業専用道2号



木製路面排水工 L=4.0m
1.0箇所



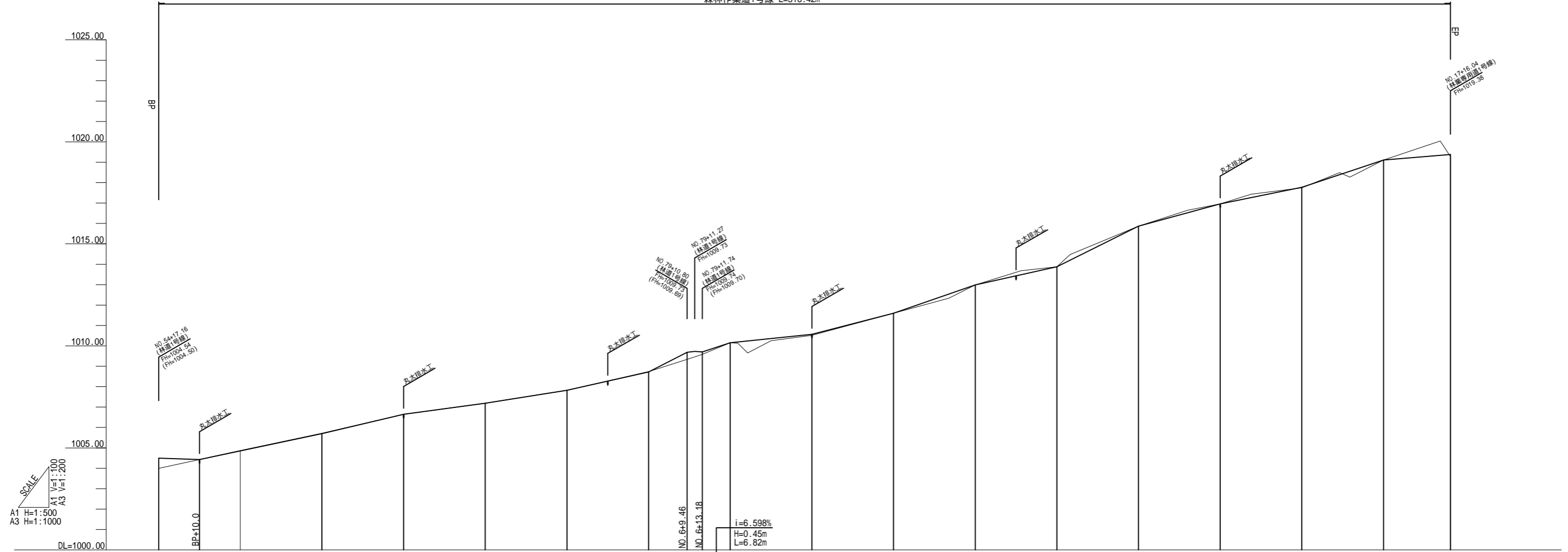
木製路面排水工 L=4.0m
1.0箇所



梨ヶ原地区作業道設置工事第1工区 設計図			
工事番号		図面番号	5-9
路川名	林業専用道2号線		
工事箇所	山梨県南都留郡山中湖村梨ヶ原1212-1425ほか		
図名	展開図	縮尺	A1 1:100 A3 1:200
測量	令和4年 3月	枚数	89/156
測量者	富士吉田市外二ヶ村恩賜所有財産保護組合		

注釈1 < >内数値は曲線拡幅部の修正距離を表す。
 注釈2 dは測点から重心までの偏心距離(m)を表す。
 重心が、測点から曲線の内側の場合は(-)外側の場合は(+とする。

森林作業道1号線 L=316.42m



勾配図	盛土高	切土高	計画高	地盤高	追加距離	単距離	測点名	曲線
1004.50 i=0.20% L=10.00m	0.50		1004.50	1004.00	0.00	0.00	BP	
1004.43 i=4.233% H=1.27m L=30.00m		0.02	1004.43	1004.87	20.00	20.00	NO.1	
1005.70 i=4.750% H=0.95m L=20.00m		0.02	1005.70	1005.72	40.00	20.00	NO.2	
1006.65 i=2.70% H=0.90m L=33.00m		0.00	1006.65	1006.65	60.00	20.00	NO.3	
1007.19 i=3.150% H=0.63m L=20.00m		0.00	1007.19	1007.19	80.00	20.00	NO.4	
1007.82 i=4.50% H=0.63m L=14.00m		0.00	1007.82	1007.82	100.00	20.00	NO.5	
1008.72 i=10.26% H=0.90m L=8.80m		0.02	1008.72	1008.74	120.00	20.00	NO.6	
1009.69 i=1.10% H=0.97m L=88.00m		NO.6 +1.32	1009.69	1009.73	140.00	20.00	NO.7	
1010.15 i=2.100% H=0.42m L=20.00m	0.05	0.00	1010.15	1010.15	160.00	20.00	NO.8	
1010.57 i=5.16% H=0.42m L=8.10m		0.00	1010.57	1010.52	180.00	20.00	NO.9	
1011.60 i=6.950% H=1.39m L=20.00m		0.00	1011.60	1011.60	200.00	20.00	NO.10	
1012.99 i=6.45% H=1.39m L=21.40m		0.00	1012.99	1012.99	220.00	20.00	NO.11	
1013.88 i=9.950% H=1.99m L=20.00m		0.00	1013.88	1013.88	240.00	20.00	NO.12	
1015.87 i=5.45% H=1.99m L=36.50m		0.00	1015.87	1015.87	260.00	20.00	NO.13	
1016.96 i=4.050% H=0.81m L=20.00m		0.00	1016.96	1016.96	280.00	20.00	NO.14	
1017.77 i=6.70% H=0.81m L=12.00m	0.02	0.00	1017.77	1017.75	300.00	20.00	NO.15	
1019.11 i=1.644% H=0.21m L=12.80m		0.00	1019.11	1019.11	316.42	16.42	EP	
1019.38	0.12		1019.38	1019.26				

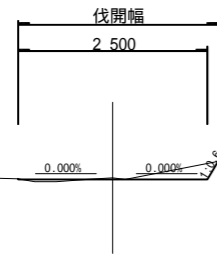
BP-EP

梨ヶ原地区作業道設置工事第1工区 設計図			
工事番号		図面番号	6-1
路川名	森林作業道1号線		
工事箇所	山梨県南都留郡山中湖村梨ヶ原1212-1425ほか		
図名	縦断面図	縮尺	図示
測量	令和4年3月	枚数	90/156
測量者	富士吉田市外二ヶ村恩賜農有財産保護組合		

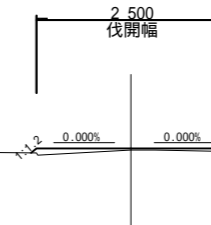
標準横断面

森林作業道1号線標準横断面
第1工区

NO.6付近



NO.14付近



梨ヶ原地区作業道設置工事第1工区 設計図			
工事番号		図面番号	6-2
路川名	森林作業道1号線		
工事箇所	山梨県南都留郡山中湖村梨ヶ原1212-1425ほか		
図名	標準横断面	縮尺	A1 1:50 A3 1:100
測量	令和4年3月	枚数	91/156
測量者	富士吉田市外二ヶ村恩賜所有財産保護組合		

NO.2
GH=1005.72
FH=1005.70 -0.02

NO.5
GH=1007.82
FH=1007.82 ±0.00

NO.7
GH=1010.15
FH=1010.15 ±0.00

2.500
0.00% | 0.00%

2.500
0.00% | 0.00%

2.500
0.00% | 0.00%

NO.1
GH=1004.87
FH=1004.85 -0.02

NO.4
GH=1007.19
FH=1007.19 ±0.00

NO.6
GH=1008.74
FH=1008.72 -0.02

2.500
0.00% | 0.00%

2.500
0.00% | 0.00%

2.500
0.00% | 0.00%

BP
GH=1004.00
FH=1004.50 +0.50

NO.3
GH=1006.65
FH=1006.65 ±0.00

2.500
0.00% | 0.00%

2.500
0.00% | 0.00%

切盛余 土盛 = -

切盛余 土盛 = -

切盛余 土盛 = -

切盛余 土盛 = 0.1

切盛余 土盛 = 0.1

切盛余 土盛 = 0.1

切盛余 土盛 = -

切盛余 土盛 = -

DL=1005.00

DL=1005.00

DL=1010.00

DL=1000.00

DL=1005.00

DL=1005.00

DL=1000.00

DL=1005.00

20.00

20.00

20.00

20.00

20.00

20.00

20.00

BP-NO.7

梨ヶ原地区作業道設置工事第1工区 設計図			
工事番号		図面番号	6-3
路川名	森林作業道1号線		
工事箇所	山梨県南都留郡山中湖村梨ヶ原1212-1425ほか		
図名	横断面	縮尺	A1 1:100 A3 1:200
測量	令和4年3月	枚数	92/156
測量者	富士吉田市外二ヶ村恩賜所有財産保護組合		

NO.10
GH=1012.99
FH=1012.99 ±0.00

NO.13
GH=1016.96
FH=1016.96 ±0.00

EP
GH=1019.26
FH=1019.38 +0.12

2 500
0.00% | 0.00%

2 500
0.00% | 0.00%

2 500
4.32%

切盛 = -
余盛 = -

切盛 = -
余盛 = -

切盛 = -
余盛 = -

DL=1010.00

DL=1015.00

DL=1015.00

NO.9
GH=1011.60
FH=1011.60 ±0.00

NO.12
GH=1015.87
FH=1015.87 ±0.00

NO.15
GH=1019.11
FH=1019.11 ±0.00

2 500
0.00% | 0.00%

2 500
0.00% | 0.00%

2 500
0.00% | 0.00%

切盛 = -
余盛 = -

切盛 = 0.1
余盛 = -

切盛 = -
余盛 = -

DL=1010.00

DL=1015.00

DL=1015.00

NO.8
GH=1010.52
FH=1010.57 +0.05

NO.11
GH=1013.88
FH=1013.88 ±0.00

NO.14
GH=1017.75
FH=1017.77 +0.02

2 500
0.00% | 0.00%

2 500
0.00% | 0.00%

2 500
0.00% | 0.00%

切盛 = -
余盛 = 0.2

切盛 = 0.2
余盛 = -

切盛 = -
余盛 = 0.1

DL=1010.00

DL=1010.00

DL=1015.00

20.00

20.00

20.00

20.00

NO.8-EP

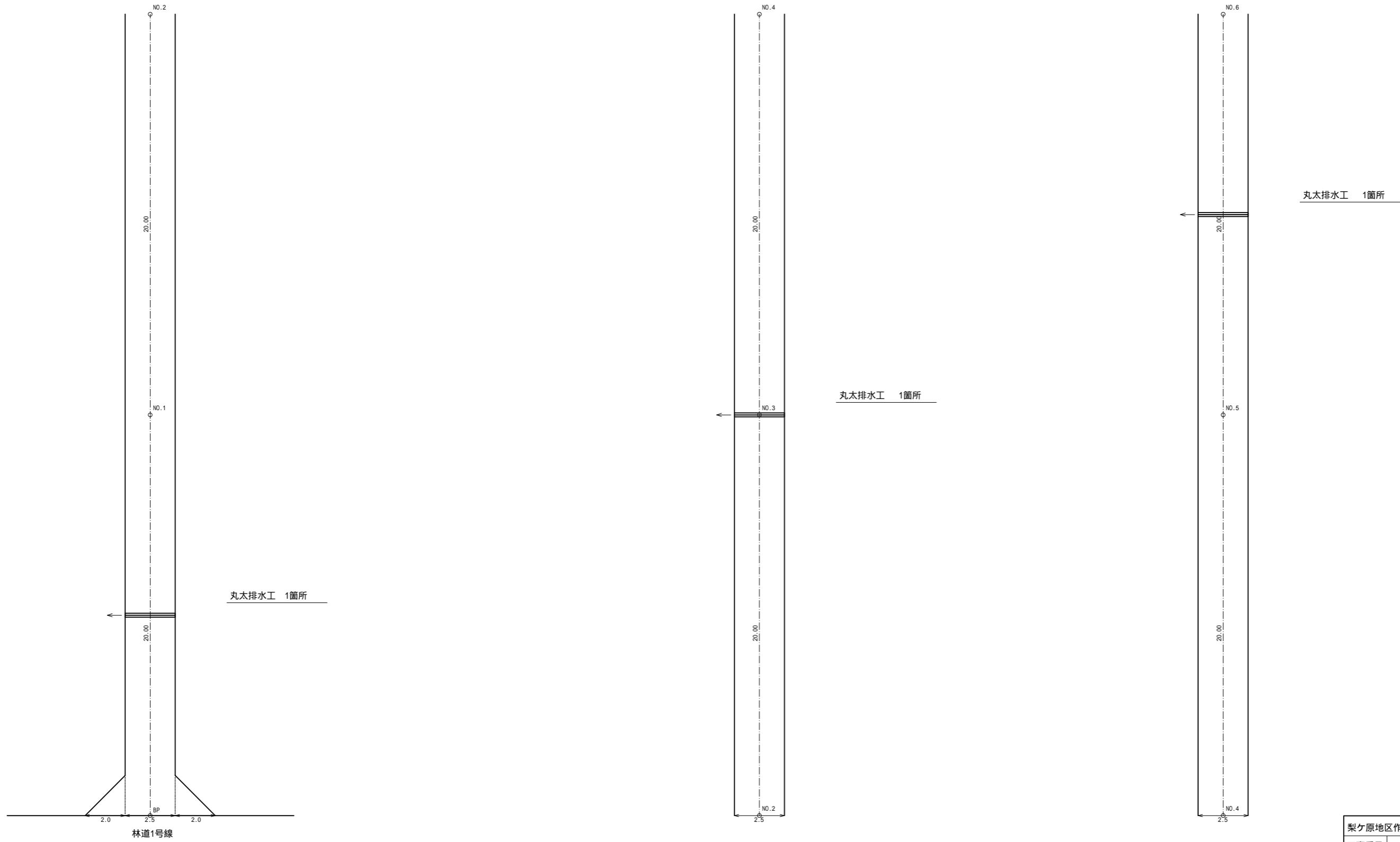
梨ヶ原地区作業道設置工事第1工区 設計図			
工事番号		図面番号	6-4
路川名	森林作業道1号線		
工事箇所	山梨県南都留郡山中湖村梨ヶ原1212-1425ほか		
図名	横断面	縮尺	A1 1:100 A3 1:200
測量	令和4年3月	枚数	93/156
測量者	富士吉田市外二ヶ村恩賜県有財産保護組合		

展開図(1)

森林作業道1号線

BP-NO.6

集計表(1/2項)		
名称	単位	数量
丸太排水工	箇所	3.0



注釈 交差点及びIP折れ部については2.0mの隅切りを設置すること
R=15m以下の平面曲線については、1.25mの拡幅を設置すること

BP-NO.6

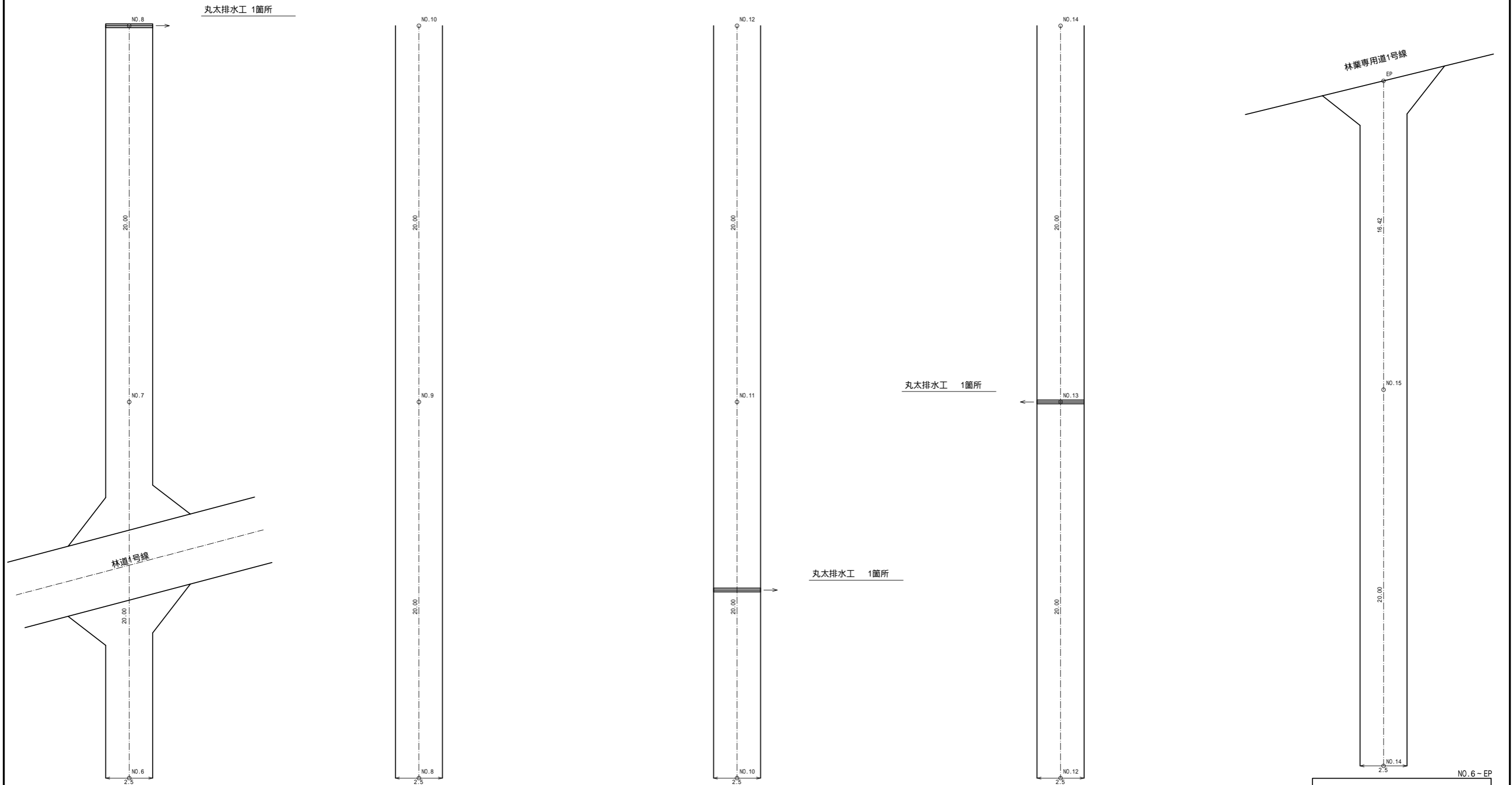
梨ヶ原地区作業道設置工事第1工区 設計図			
工事番号		図面番号	6-5
路川名	森林作業道1号線		
工事箇所	山梨県南都留郡山中湖村梨ヶ原1212-1425ほか		
図名	展開図	縮尺	A1 1:100 A3 1:200
測量	令和4年 3月	枚数	94/156
測量者	富士吉田市外二ヶ村恩賜所有財産保護組合		

展開図(2)

森林作業道1号線

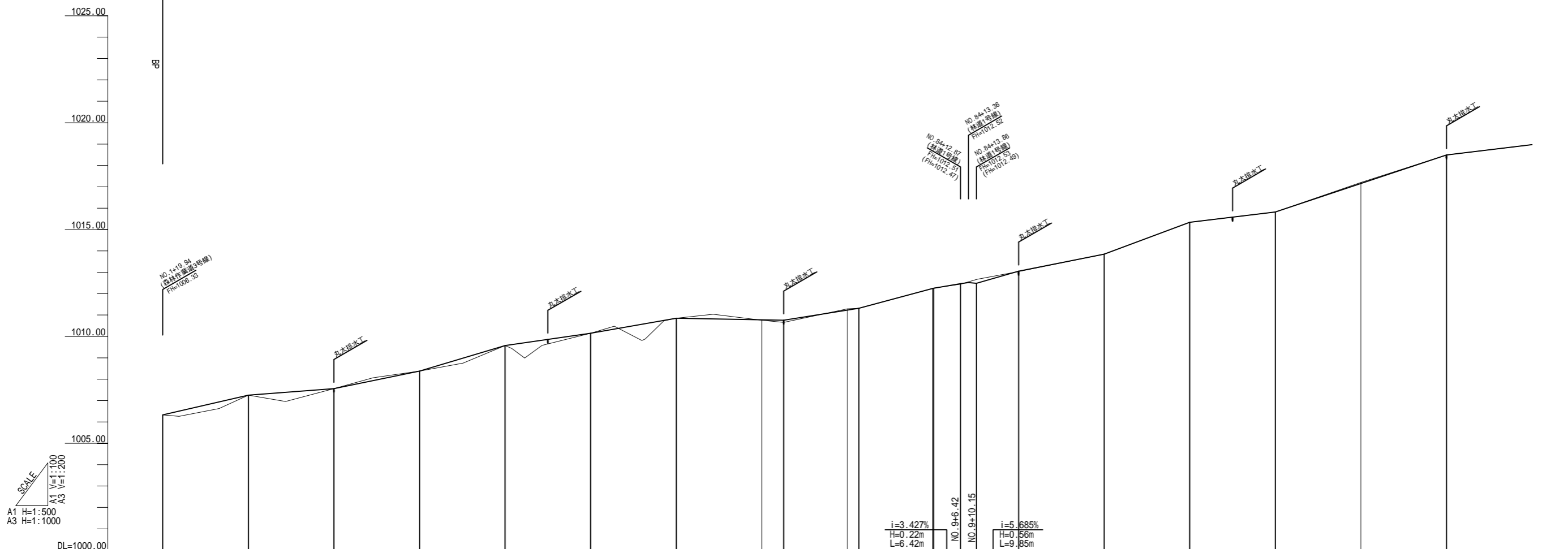
NO.6-EP

集計表(2/2項)		
名称	単位	数量
丸太排水工	箇所	3.0



注釈 交差点及びIP折れ部については2.0mの隅切りを設置すること
R=15m以下の平面曲線については、1.25mの拡幅を設置すること

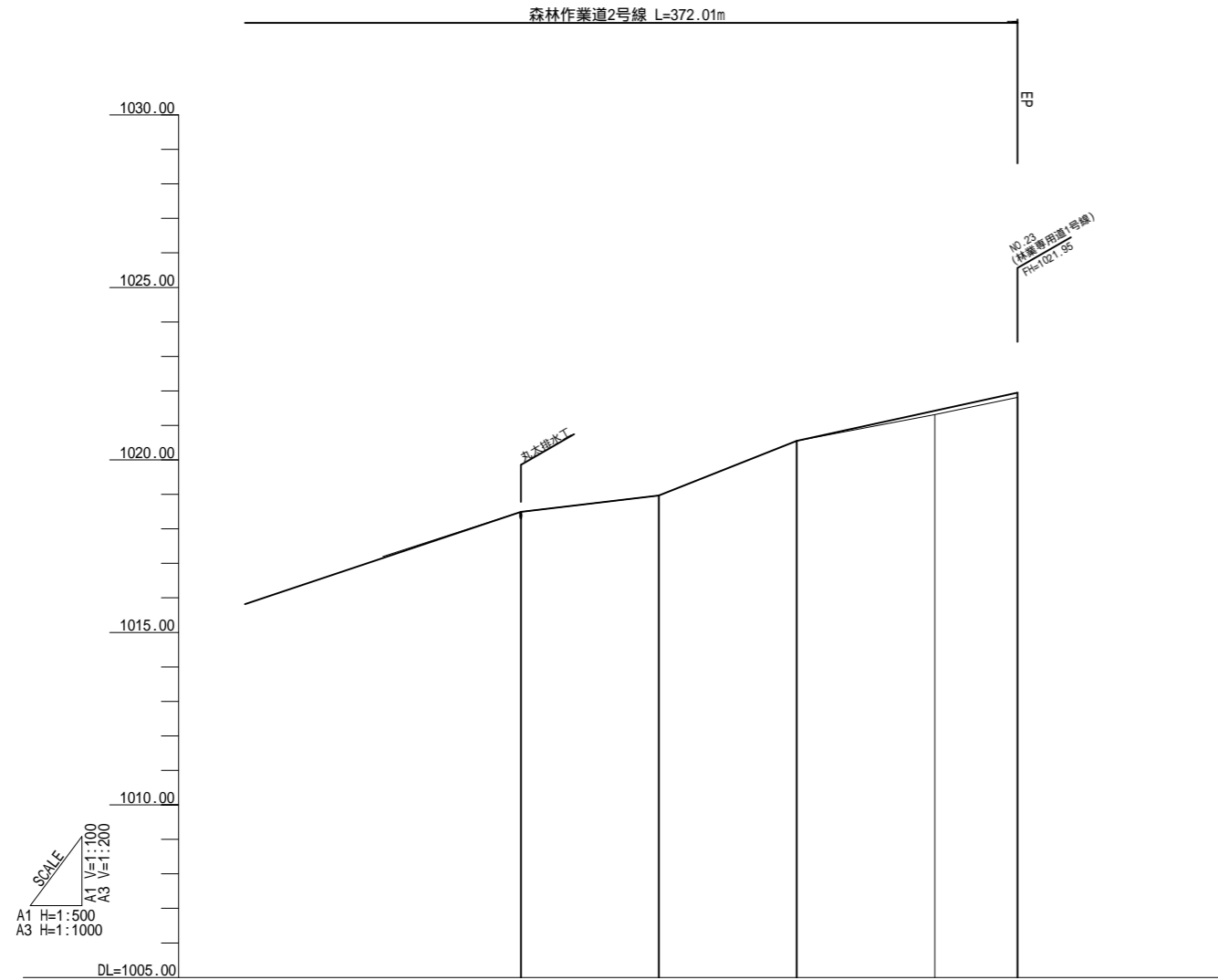
梨ヶ原地区作業道設置工事第1工区 設計図			
工事番号		図面番号	6-6
路川名	森林作業道1号線		
工事箇所	山梨県南都留郡山中湖村梨ヶ原1212-1425ほか		
図名	展開図	縮尺	A1 1:100 A3 1:200
測量	令和4年 3月	枚数	95/156
測量者	富士吉田市外二ヶ村恩賜県有財産保護組合		



勾配図	盛土高	切土高	計画高	地盤高	追加距離	単距離	測点名	曲線
		0.00	1006.33	1006.33	0.00	0.00	BP	
		0.00	1007.25	1007.25	20.00	20.00	NO.1	
		0.00	1007.56	1007.56	40.00	20.00	NO.2	
		0.00	1008.38	1008.38	60.00	20.00	NO.3	
		0.00	1009.57	1009.57	80.00	20.00	NO.4	
		0.00	1010.15	1010.15	100.00	20.00	NO.5	
		0.00	1010.85	1010.85	120.00	20.00	NO.6	
	0.02	0.00	1010.76	1010.76	140.00	20.00	NO.7	
	0.10	0.00	1010.76	1010.76	145.10	5.10	BC.1	
		0.05	1011.32	1011.32	160.00	14.90	NO.8	
		0.00	1011.32	1011.32	162.66	2.66	MC.1	
		0.00	1012.25	1012.25	180.00	17.34	NO.9	
		0.01	1012.25	1012.25	180.22	0.22	EC.1	
		0.00	1012.47	1012.47	200.00	19.78	NO.10	
		0.00	1012.49	1012.49	220.00	20.00	NO.11	
		0.00	1013.85	1013.85	240.00	20.00	NO.12	
		0.00	1015.34	1015.34	260.00	20.00	NO.13	
		0.00	1015.82	1015.82	280.00	20.00	NO.14	
		0.00	1018.49	1018.49	300.00	20.00	NO.15	

IP-1
A=67.4
L=33.29
R=130.832

梨ヶ原地区作業道設置工事第1工区 設計図			
工事番号		図面番号	7-1
路川名	森林作業道2号線		
工事箇所	山梨県南都留郡山中湖村梨ヶ原1212-1425ほか		
図名	縦断面図	縮尺	図示
測量	令和4年3月	枚数	96/156
測量者	富士吉田市外二ヶ村恩賜農有財産保護組合		



勾配図					
盛土高				0.12	0.14
切土高		0.00	0.00	0.00	
計画高		1018.49	1018.97	1020.55	1021.43
地盤高		1018.49	1018.97	1020.55	1021.31
追加距離		300.00	320.00	340.00	360.00
単距離		20.00	20.00	20.00	20.00
測点名		NO.15	NO.16	NO.17	NO.18
曲線					

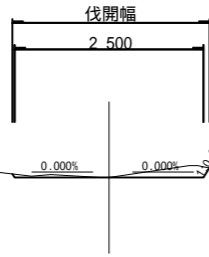
NO.15-EP

梨ヶ原地区作業道設置工事第1工区 設計図			
工事番号		図面番号	7-2
路川名	森林作業道2号線		
工事箇所	山梨県南都留郡山中湖村梨ヶ原1212-1425ほか		
図名	縦断図	縮尺	図示
測量	令和4年3月	枚数	97/156
測量者	富士吉田市外二ヶ村恩賜農有財産保護組合		

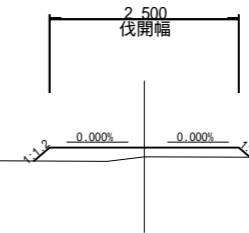
標準横断面

森林作業道2号線標準横断面
第1工区

NO.4付近



NO.18付近

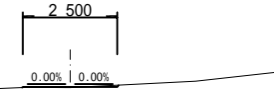


梨ヶ原地区作業道設置工事第1工区 設計図			
工事番号		図面番号	7-3
路川名	森林作業道2号線		
工事箇所	山梨県南都留郡山中湖村梨ヶ原1212-1425ほか		
図名	標準横断面	縮尺	A1 1:50 A3 1:100
測量	令和4年 3月	枚数	98/156
測量者	富士吉田市外二ヶ村恩賜所有財産保護組合		

NO.2
GH=1007.56
FH=1007.56 ±0.00

NO.5
GH=1010.15
FH=1010.15 ±0.00

NO.7
GH=1010.76
FH=1010.76 +0.02



DL=1005.00

DL=1010.00

DL=1010.00

切盛余 土土盛 = 0.1
= -
= -

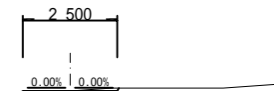
切盛余 土土盛 = -
= -
= -

切盛余 土土盛 = -
= -
= -

NO.1
GH=1007.25
FH=1007.25 ±0.00

NO.4
GH=1009.57
FH=1009.57 ±0.00

NO.6
GH=1010.85
FH=1010.85 ±0.00



DL=1005.00

DL=1005.00

DL=1010.00


切盛余 土土盛 = -
= -
= 0.1

切盛余 土土盛 = 0.1
= -
= -

切盛余 土土盛 = 0.1
= -
= -

BP
GH=1006.33
FH=1006.33 ±0.00

NO.3
GH=1008.38
FH=1008.38 ±0.00



DL=1005.00

DL=1005.00

切盛余 土土盛 = -
= -
= -

切盛余 土土盛 = -
= 0.1
= 0.1

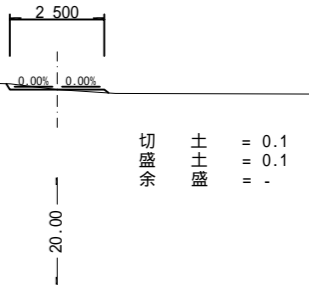
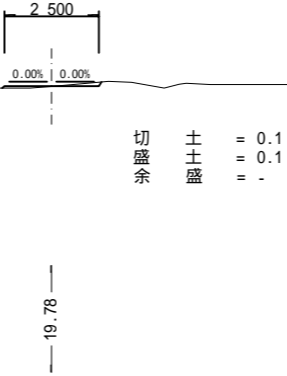

BP-NO.7

梨ヶ原地区作業道設置工事第1工区 設計図			
工事番号		図面番号	7-4
路川名	森林作業道2号線		
工事箇所	山梨県南都留郡山中湖村梨ヶ原1212-1425ほか		
図名	横断面	縮尺	A1 1:100 A3 1:200
測量	令和4年3月	枚数	99/156
測量者	富士吉田市外二ヶ村恩賜所有財産保護組合		

MC.1
GH=1011.32
FH=1011.32 ±0.00

NO.10
GH=1013.04
FH=1013.05 +0.01

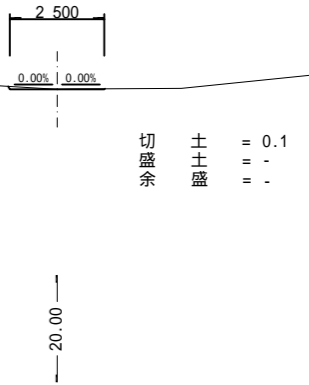
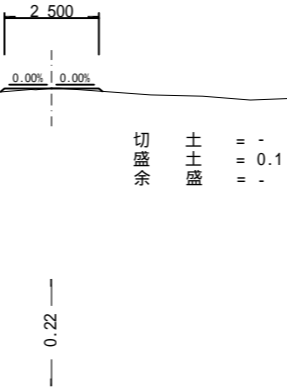
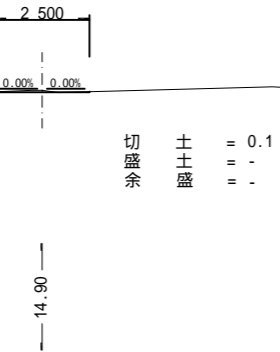
NO.12
GH=1015.34
FH=1015.34 ±0.00



NO.8
GH=1011.29
FH=1011.24 -0.05

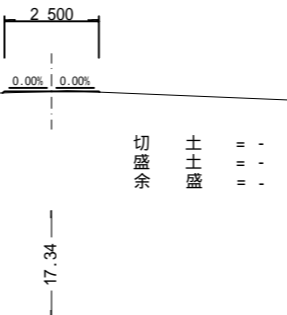

EC.1
GH=1012.27
FH=1012.26 -0.01

NO.11
GH=1013.85
FH=1013.85 ±0.00



BC.1
GH=1010.66
FH=1010.76 +0.10

NO.9
GH=1012.25
FH=1012.25 ±0.00

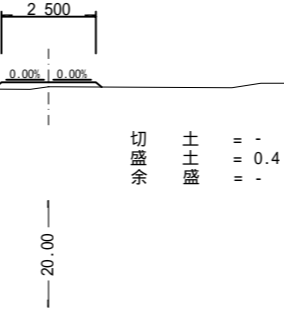



BC.1~NO.12

梨ヶ原地区作業道設置工事第1工区 設計図			
工事番号		図面番号	7-5
路川名	森林作業道2号線		
工事箇所	山梨県南都留郡山中湖村梨ヶ原1212-1425ほか		
図名	横断面	縮尺	A1 1:100 A3 1:200
測量	令和4年3月	枚数	100/156
測量者	富士吉田市外二ヶ村恩賜所有財産保護組合		

NO.15
GH=1018.49
FH=1018.49 ±0.00

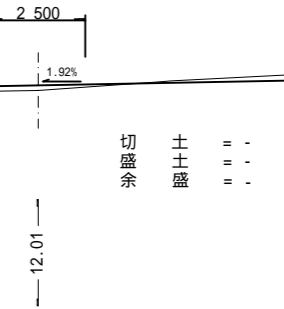
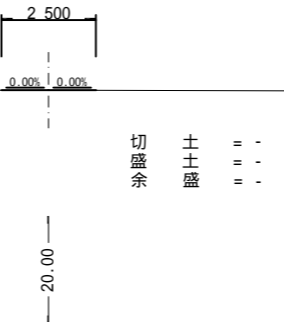

NO.18
GH=1021.31
FH=1021.43 +0.12



NO.14
GH=1017.20
FH=1017.16 -0.04

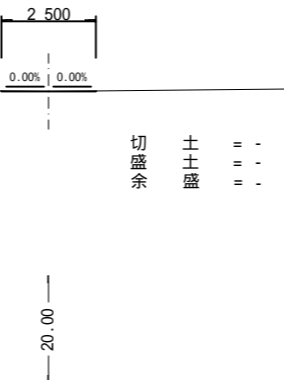
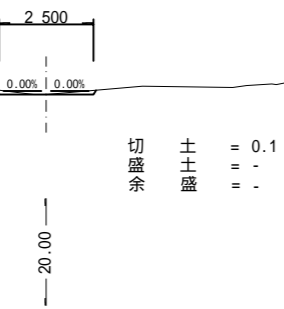
NO.17
GH=1020.55
FH=1020.55 ±0.00

EP
GH=1021.81
FH=1021.95 +0.14



NO.13
GH=1015.82
FH=1015.82 ±0.00

NO.16
GH=1018.97
FH=1018.97 ±0.00



NO.13-EP

梨ヶ原地区作業道設置工事第1工区 設計図			
工事番号		図面番号	7-6
路川名	森林作業道2号線		
工事箇所	山梨県南都留郡山中湖村梨ヶ原1212-1425ほか		
図名	横断面	縮尺	A1 1:100 A3 1:200
測量	令和4年3月	枚数	101/156
測量者	富士吉田市外二ヶ村恩賜農有財産保護組合		

展開図(1)

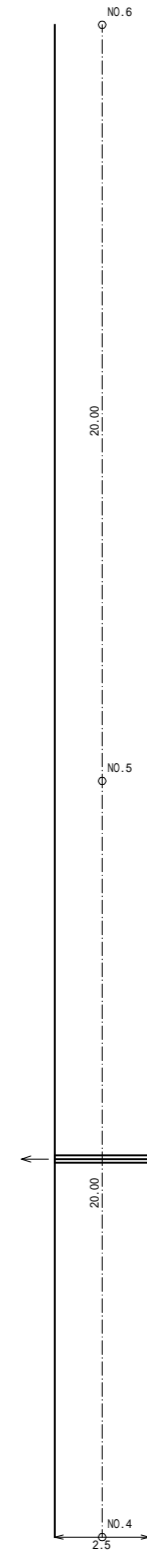
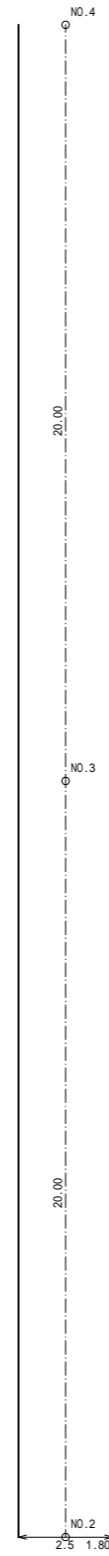
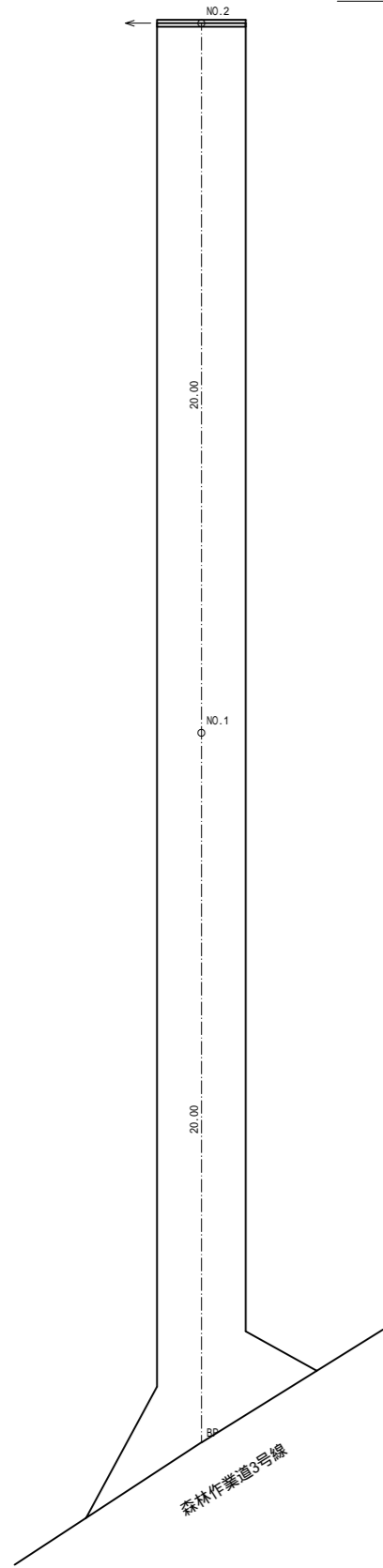
森林作業道2号線

BP-NO.6

集計表(1/3項)

名称	単位	数量
丸太排水工	箇所	2.0

丸太排水工 1箇所



丸太排水工 1箇所

注釈 交差点及びIP折れ部については2.0mの隅切りを設置すること
R=15m以下の平面曲線については、1.25mの拡幅を設置すること

BP-NO.6

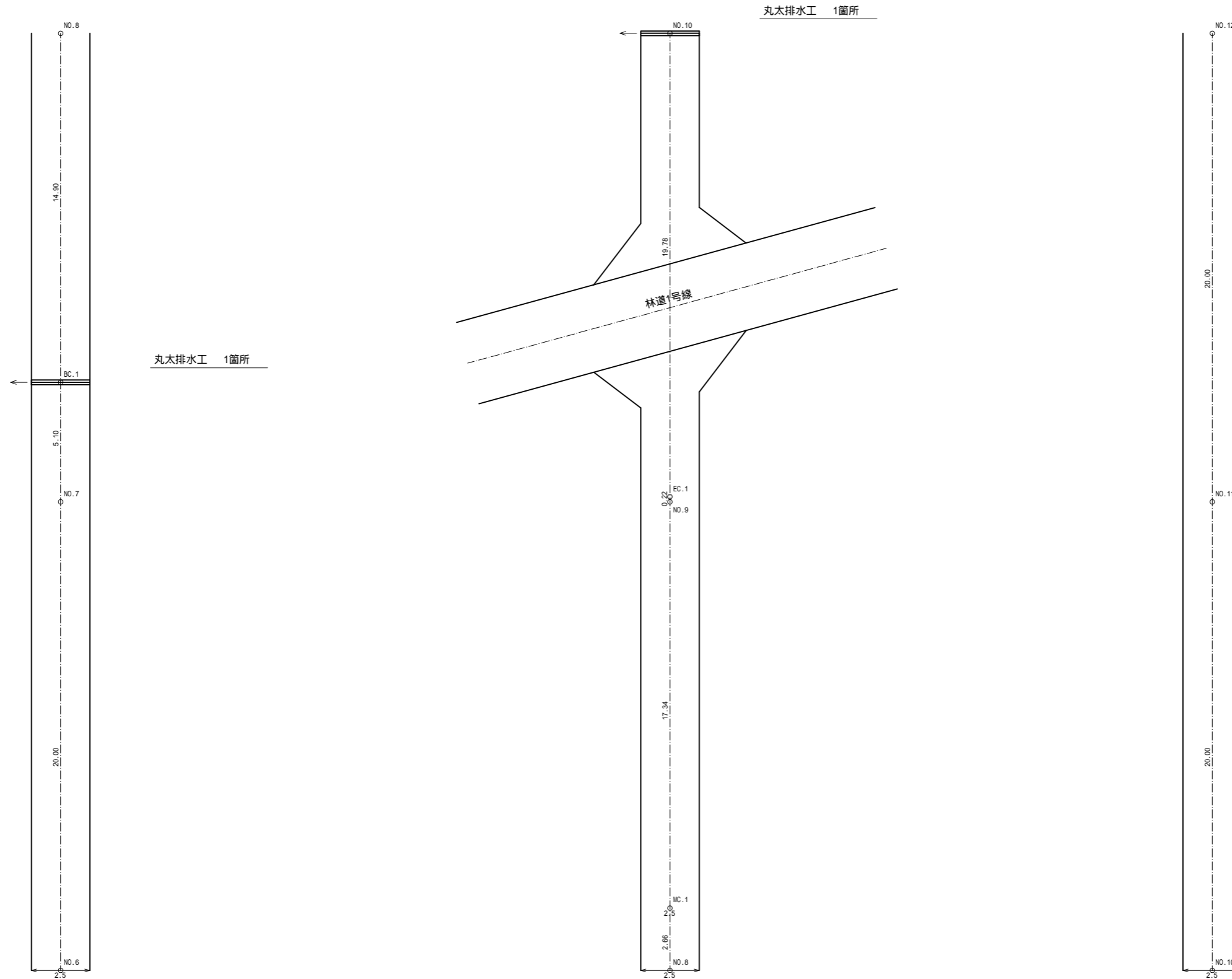
梨ヶ原地区作業道設置工事第1工区 設計図			
工事番号		図面番号	7-7
路川名	森林作業道2号線		
工事箇所	山梨県南都留郡山中湖村梨ヶ原1212-1425ほか		
図名	展開図	縮尺	A1 1:100 A3 1:200
測量	令和4年 3月	枚数	102/156
測量者	富士吉田市外二ヶ村恩賜所有財産保護組合		

展開図(2)

森林作業道2号線

NO.6~NO.12

集計表(2/3項)		
名称	単位	数量
丸太排水工	箇所	2.0



注釈 交差点及びIP折れ部については2.0mの隅切りを設置すること
R=15m以下の平面曲線については、1.25mの拡幅を設置すること

NO.6~NO.12

梨ヶ原地区作業道設置工事第1工区 設計図			
工事番号		図面番号	7-8
路川名	森林作業道2号線		
工事箇所	山梨県南都留郡山中湖村梨ヶ原1212-1425ほか		
図名	展開図	縮尺	A1 1:100 A3 1:200
測量	令和4年 3月	枚数	103/156
測量者	富士吉田市外二ヶ村恩賜所有財産保護組合		

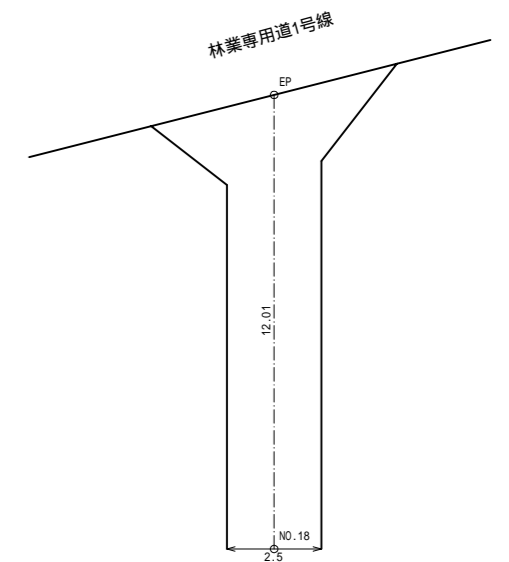
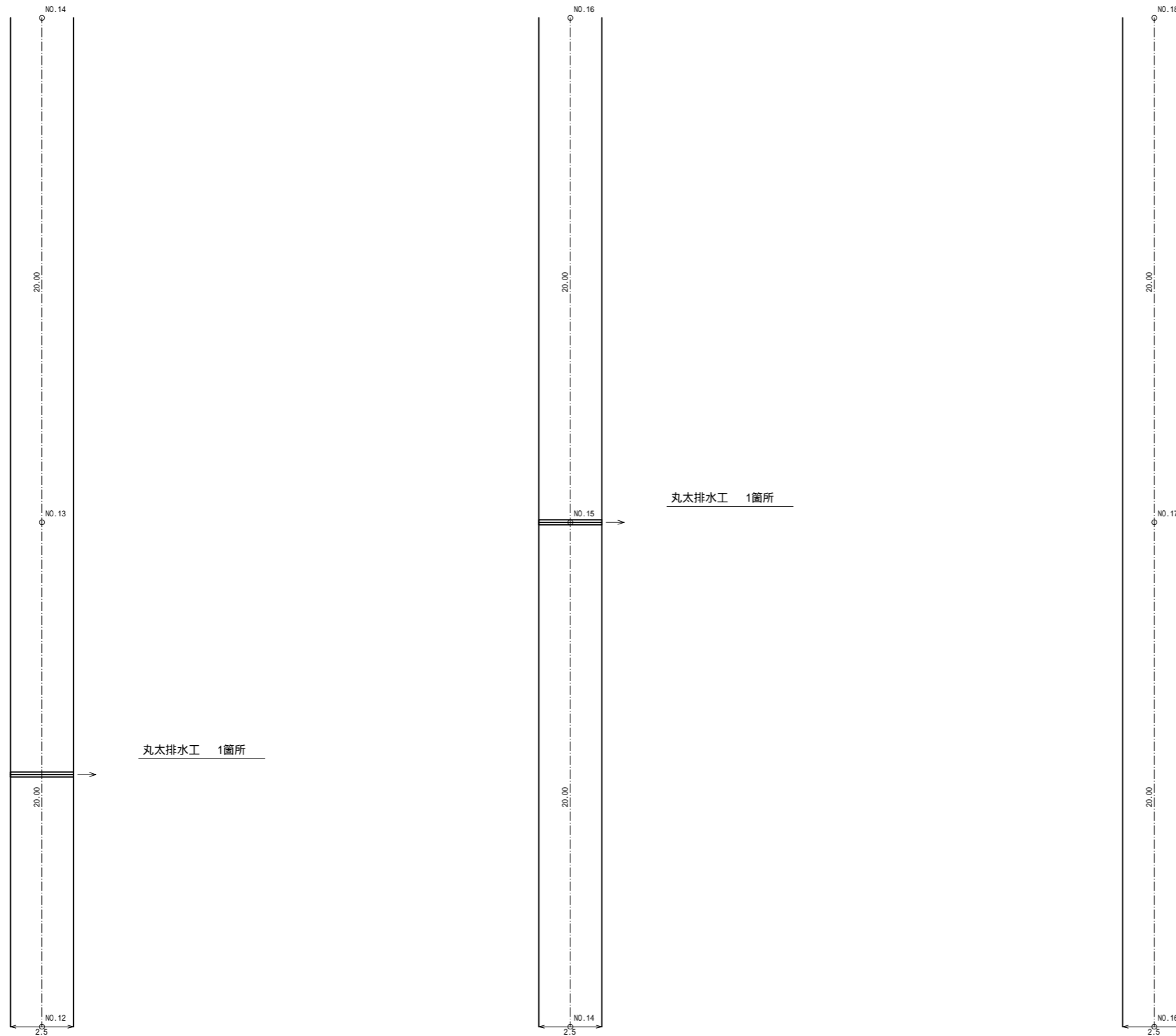
展開図(3)

森林作業道2号線

NO.12-EP

集計表(3/3項)

名称	単位	数量
丸太排水工	箇所	2.0

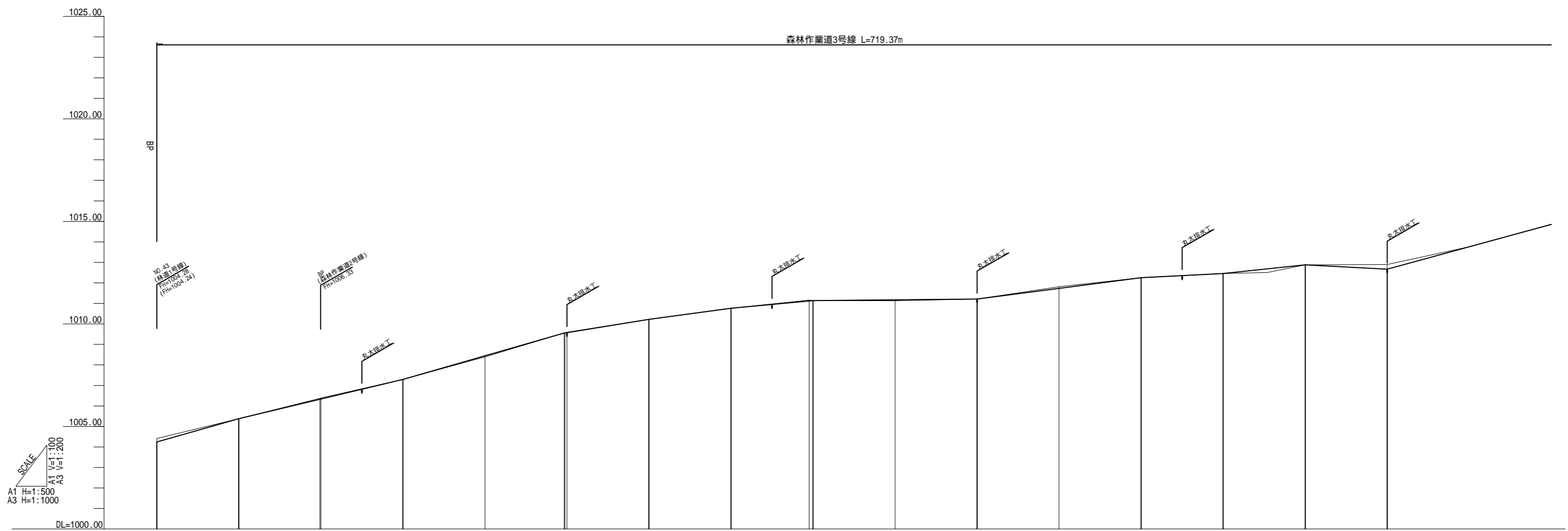


NO.12-EP

梨ヶ原地区作業道設置工事第1工区 設計図			
工事番号		図面番号	7-9
路川名	森林作業道2号線		
工事箇所	山梨県南都留郡山中湖村梨ヶ原1212-1425ほか		
図名	展開図	縮尺	A1 1:100 A3 1:200
測量	令和4年 3月	枚数	104/156
測量者	富士吉田市外二ヶ村恩賜県有財産保護組合		

注釈 交差点及びIP折れ部については2.0mの隅切りを設置すること
R=15m以下の平面曲線については、1.25mの拡幅を設置すること

森林作業道3号線 L=719.37m

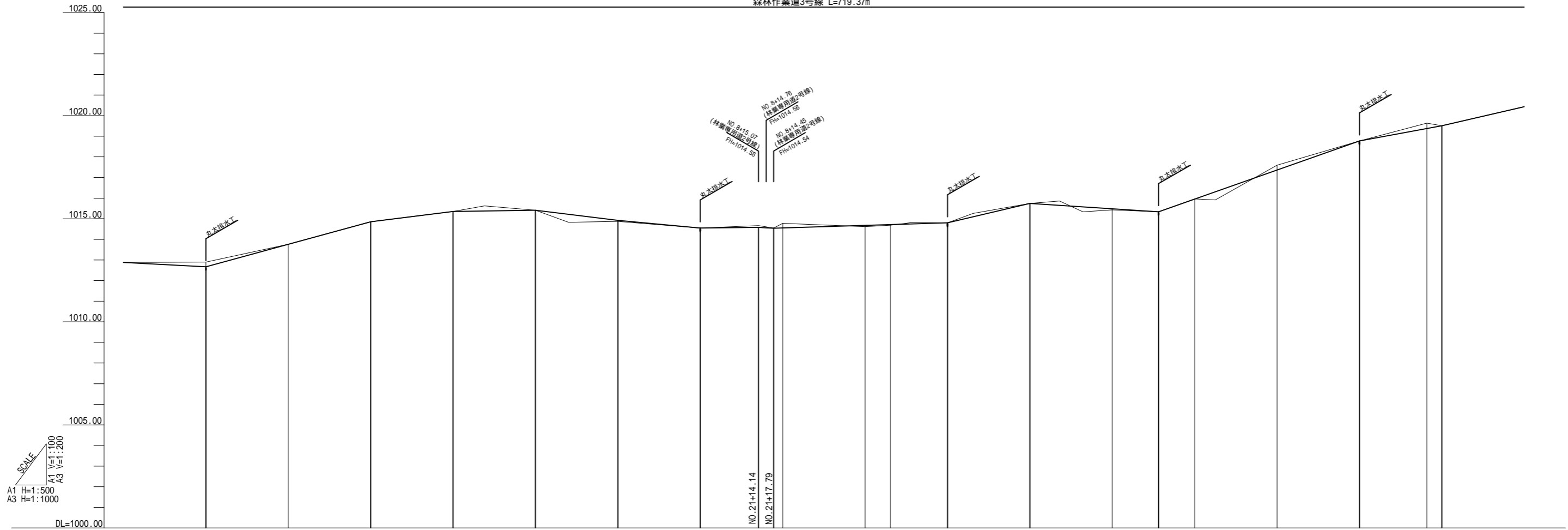


勾配図															
盛土高	0.05, 0.02, 0.05														
切土高	0.17, 0.00, 0.05, 0.05, 0.00, 0.00, 0.00, 0.00, 0.04, 0.00, 0.00, 0.08, 0.00, 0.00, 0.00, 0.23														
計画高	1004.24, 1005.38, 1006.32, 1006.33, 1006.34, 1007.29, 1008.44, 1009.56, 1009.56, 1010.22, 1010.76, 1011.12, 1011.14, 1011.18, 1011.21, 1011.73, 1012.25, 1012.46, 1012.88, 1012.67														
地盤高	1004.41, 1005.38, 1006.37, 1006.39, 1007.29, 1008.39, 1009.56, 1009.56, 1010.22, 1010.76, 1011.16, 1011.14, 1011.14, 1011.13, 1011.21, 1011.81, 1012.25, 1012.46, 1012.88, 1012.90														
追加距離	0.00, 20.00, 39.75, 40.00, 60.00, 80.00, 99.41, 100.00, 120.00, 140.00, 159.07, 160.00, 180.00, 200.00, 220.00, 240.00, 260.00, 280.00, 300.00														
単距離	0.00, 20.00, 19.75, 0.25, 20.00, 20.00, 19.41, 0.59, 20.00, 20.00, 19.07, 0.93, 20.00, 20.00, 20.00, 20.00, 20.00, 20.00, 20.00														
測点名	BP, NO.1, B.C.1, NO.2, NO.3, NO.4, MC.1, NO.5, NO.6, NO.7, LEC.1, NO.8, NO.9, NO.10, NO.11, NO.12, NO.13, NO.14, NO.15														
曲線	<p>IP: 1006.27, 1006.38, 1006.39, 1006.40, 1006.41, 1006.42, 1006.43, 1006.44, 1006.45, 1006.46, 1006.47, 1006.48, 1006.49, 1006.50, 1006.51, 1006.52, 1006.53, 1006.54, 1006.55, 1006.56, 1006.57, 1006.58, 1006.59, 1006.60, 1006.61, 1006.62, 1006.63, 1006.64, 1006.65, 1006.66, 1006.67, 1006.68, 1006.69, 1006.70, 1006.71, 1006.72, 1006.73, 1006.74, 1006.75, 1006.76, 1006.77, 1006.78, 1006.79, 1006.80, 1006.81, 1006.82, 1006.83, 1006.84, 1006.85, 1006.86, 1006.87, 1006.88, 1006.89, 1006.90, 1006.91, 1006.92, 1006.93, 1006.94, 1006.95, 1006.96, 1006.97, 1006.98, 1006.99, 1007.00, 1007.01, 1007.02, 1007.03, 1007.04, 1007.05, 1007.06, 1007.07, 1007.08, 1007.09, 1007.10, 1007.11, 1007.12, 1007.13, 1007.14, 1007.15, 1007.16, 1007.17, 1007.18, 1007.19, 1007.20, 1007.21, 1007.22, 1007.23, 1007.24, 1007.25, 1007.26, 1007.27, 1007.28, 1007.29, 1007.30, 1007.31, 1007.32, 1007.33, 1007.34, 1007.35, 1007.36, 1007.37, 1007.38, 1007.39, 1007.40, 1007.41, 1007.42, 1007.43, 1007.44, 1007.45, 1007.46, 1007.47, 1007.48, 1007.49, 1007.50, 1007.51, 1007.52, 1007.53, 1007.54, 1007.55, 1007.56, 1007.57, 1007.58, 1007.59, 1007.60, 1007.61, 1007.62, 1007.63, 1007.64, 1007.65, 1007.66, 1007.67, 1007.68, 1007.69, 1007.70, 1007.71, 1007.72, 1007.73, 1007.74, 1007.75, 1007.76, 1007.77, 1007.78, 1007.79, 1007.80, 1007.81, 1007.82, 1007.83, 1007.84, 1007.85, 1007.86, 1007.87, 1007.88, 1007.89, 1007.90, 1007.91, 1007.92, 1007.93, 1007.94, 1007.95, 1007.96, 1007.97, 1007.98, 1007.99, 1008.00, 1008.01, 1008.02, 1008.03, 1008.04, 1008.05, 1008.06, 1008.07, 1008.08, 1008.09, 1008.10, 1008.11, 1008.12, 1008.13, 1008.14, 1008.15, 1008.16, 1008.17, 1008.18, 1008.19, 1008.20, 1008.21, 1008.22, 1008.23, 1008.24, 1008.25, 1008.26, 1008.27, 1008.28, 1008.29, 1008.30, 1008.31, 1008.32, 1008.33, 1008.34, 1008.35, 1008.36, 1008.37, 1008.38, 1008.39, 1008.40, 1008.41, 1008.42, 1008.43, 1008.44, 1008.45, 1008.46, 1008.47, 1008.48, 1008.49, 1008.50, 1008.51, 1008.52, 1008.53, 1008.54, 1008.55, 1008.56, 1008.57, 1008.58, 1008.59, 1008.60, 1008.61, 1008.62, 1008.63, 1008.64, 1008.65, 1008.66, 1008.67, 1008.68, 1008.69, 1008.70, 1008.71, 1008.72, 1008.73, 1008.74, 1008.75, 1008.76, 1008.77, 1008.78, 1008.79, 1008.80, 1008.81, 1008.82, 1008.83, 1008.84, 1008.85, 1008.86, 1008.87, 1008.88, 1008.89, 1008.90, 1008.91, 1008.92, 1008.93, 1008.94, 1008.95, 1008.96, 1008.97, 1008.98, 1008.99, 1009.00, 1009.01, 1009.02, 1009.03, 1009.04, 1009.05, 1009.06, 1009.07, 1009.08, 1009.09, 1009.10, 1009.11, 1009.12, 1009.13, 1009.14, 1009.15, 1009.16, 1009.17, 1009.18, 1009.19, 1009.20, 1009.21, 1009.22, 1009.23, 1009.24, 1009.25, 1009.26, 1009.27, 1009.28, 1009.29, 1009.30, 1009.31, 1009.32, 1009.33, 1009.34, 1009.35, 1009.36, 1009.37, 1009.38, 1009.39, 1009.40, 1009.41, 1009.42, 1009.43, 1009.44, 1009.45, 1009.46, 1009.47, 1009.48, 1009.49, 1009.50, 1009.51, 1009.52, 1009.53, 1009.54, 1009.55, 1009.56, 1009.57, 1009.58, 1009.59, 1009.60, 1009.61, 1009.62, 1009.63, 1009.64, 1009.65, 1009.66, 1009.67, 1009.68, 1009.69, 1009.70, 1009.71, 1009.72, 1009.73, 1009.74, 1009.75, 1009.76, 1009.77, 1009.78, 1009.79, 1009.80, 1009.81, 1009.82, 1009.83, 1009.84, 1009.85, 1009.86, 1009.87, 1009.88, 1009.89, 1009.90, 1009.91, 1009.92, 1009.93, 1009.94, 1009.95, 1009.96, 1009.97, 1009.98, 1009.99, 1010.00, 1010.01, 1010.02, 1010.03, 1010.04, 1010.05, 1010.06, 1010.07, 1010.08, 1010.09, 1010.10, 1010.11, 1010.12, 1010.13, 1010.14, 1010.15, 1010.16, 1010.17, 1010.18, 1010.19, 1010.20, 1010.21, 1010.22, 1010.23, 1010.24, 1010.25, 1010.26, 1010.27, 1010.28, 1010.29, 1010.30, 1010.31, 1010.32, 1010.33, 1010.34, 1010.35, 1010.36, 1010.37, 1010.38, 1010.39, 1010.40, 1010.41, 1010.42, 1010.43, 1010.44, 1010.45, 1010.46, 1010.47, 1010.48, 1010.49, 1010.50, 1010.51, 1010.52, 1010.53, 1010.54, 1010.55, 1010.56, 1010.57, 1010.58, 1010.59, 1010.60, 1010.61, 1010.62, 1010.63, 1010.64, 1010.65, 1010.66, 1010.67, 1010.68, 1010.69, 1010.70, 1010.71, 1010.72, 1010.73, 1010.74, 1010.75, 1010.76, 1010.77, 1010.78, 1010.79, 1010.80, 1010.81, 1010.82, 1010.83, 1010.84, 1010.85, 1010.86, 1010.87, 1010.88, 1010.89, 1010.90, 1010.91, 1010.92, 1010.93, 1010.94, 1010.95, 1010.96, 1010.97, 1010.98, 1010.99, 1011.00, 1011.01, 1011.02, 1011.03, 1011.04, 1011.05, 1011.06, 1011.07, 1011.08, 1011.09, 1011.10, 1011.11, 1011.12, 1011.13, 1011.14, 1011.15, 1011.16, 1011.17, 1011.18, 1011.19, 1011.20, 1011.21, 1011.22, 1011.23, 1011.24, 1011.25, 1011.26, 1011.27, 1011.28, 1011.29, 1011.30, 1011.31, 1011.32, 1011.33, 1011.34, 1011.35, 1011.36, 1011.37, 1011.38, 1011.39, 1011.40, 1011.41, 1011.42, 1011.43, 1011.44, 1011.45, 1011.46, 1011.47, 1011.48, 1011.49, 1011.50, 1011.51, 1011.52, 1011.53, 1011.54, 1011.55, 1011.56, 1011.57, 1011.58, 1011.59, 1011.60, 1011.61, 1011.62, 1011.63, 1011.64, 1011.65, 1011.66, 1011.67, 1011.68, 1011.69, 1011.70, 1011.71, 1011.72, 1011.73, 1011.74, 1011.75, 1011.76, 1011.77, 1011.78, 1011.79, 1011.80, 1011.81, 1011.82, 1011.83, 1011.84, 1011.85, 1011.86, 1011.87, 1011.88, 1011.89, 1011.90, 1011.91, 1011.92, 1011.93, 1011.94, 1011.95, 1011.96, 1011.97, 1011.98, 1011.99, 1012.00, 1012.01, 1012.02, 1012.03, 1012.04, 1012.05, 1012.06, 1012.07, 1012.08, 1012.09, 1012.10, 1012.11, 1012.12, 1012.13, 1012.14, 1012.15, 1012.16, 1012.17, 1012.18, 1012.19, 1012.20, 1012.21, 1012.22, 1012.23, 1012.24, 1012.25, 1012.26, 1012.27, 1012.28, 1012.29, 1012.30, 1012.31, 1012.32, 1012.33, 1012.34, 1012.35, 1012.36, 1012.37, 1012.38, 1012.39, 1012.40, 1012.41, 1012.42, 1012.43, 1012.44, 1012.45, 1012.46, 1012.47, 1012.48, 1012.49, 1012.50, 1012.51, 1012.52, 1012.53, 1012.54, 1012.55, 1012.56, 1012.57, 1012.58, 1012.59, 1012.60, 1012.61, 1012.62, 1012.63, 1012.64, 1012.65, 1012.66, 1012.67, 1012.68, 1012.69, 1012.70, 1012.71, 1012.72, 1012.73, 1012.74, 1012.75, 1012.76, 1012.77, 1012.78, 1012.79, 1012.80, 1012.81, 1012.82, 1012.83, 1012.84, 1012.85, 1012.86, 1012.87, 1012.88, 1012.89, 1012.90, 1012.91, 1012.92, 1012.93, 1012.94, 1012.95, 1012.96, 1012.97, 1012.98, 1012.99, 1013.00, 1013.01, 1013.02, 1013.03, 1013.04, 1013.05, 1013.06, 1013.07, 1013.08, 1013.09, 1013.10, 1013.11, 1013.12, 1013.13, 1013.14, 1013.15, 1013.16, 1013.17, 1013.18, 1013.19, 1013.20, 1013.21, 1013.22, 1013.23, 1013.24, 1013.25, 1013.26, 1013.27, 1013.28, 1013.29, 1013.30, 1013.31, 1013.32, 1013.33, 1013.34, 1013.35, 1013.36, 1013.37, 1013.38, 1013.39, 1013.40, 1013.41, 1013.42, 1013.43, 1013.44, 1013.45, 1013.46, 1013.47, 1013.48, 1013.49, 1013.50, 1013.51, 1013.52, 1013.53, 1013.54, 1013.55, 1013.56, 1013.57, 1013.58, 1013.59, 1013.60, 1013.61, 1013.62, 1013.63, 1013.64, 1013.65, 1013.66, 1013.67, 1013.68, 1013.69, 1013.70, 1013.71, 1013.72, 1013.73, 1013.74, 1013.75, 1013.76, 1013.77, 1013.78, 1013.79, 1013.80, 1013.81, 1013.82, 1013.83, 1013.84, 1013.85, 1013.86, 1013.87, 1013.88, 1013.89, 1013.90, 1013.91, 1013.92, 1013.93, 1013.94, 1013.95, 1013.96, 1013.97, 1013.98, 1013.99, 1014.00, 1014.01, 1014.02, 1014.03, 1014.04, 1014.05, 1014.06, 1014.07, 1014.08, 1014.09, 1014.10, 1014.11, 1014.12, 1014.13, 1014.14, 1014.15, 1014.16, 1014.17, 1014.18, 1014.19, 1014.20, 1014.21, 1014.22, 1014.23, 1014.24, 1014.25, 1014.26, 1014.27, 1014.28, 1014.29, 1014.30, 1014.31, 1014.32, 1014.33, 1014.34, 1014.35, 1014.36, 1014.37, 1014.38, 1014.39, 1014.40, 1014.41, 1014.42, 1014.43, 1014.44, 1014.45, 1014.46, 1014.47, 1014.48, 1014.49, 1014.50, 1014.51, 1014.52, 1014.53, 1014.54, 1014.55, 1014.56, 1014.57, 1014.58, 1014.59, 1014.60, 1014.61, 1014.62, 1014.63, 1014.64, 1014.65, 1014.66, 1014.67, 1014.68, 1014.69, 1014.70, 1014.71, 1014.72, 1014.73, 1014.74, 1014.75, 1014.76, 1014.77, 1014.78, 1014.79, 1014.80, 1014.81, 1014.82, 1014.83, 1014.84, 1014.85, 1014.86, 1014.87, 1014.88, 1014.89, 1014.90, 1014.91, 1014.92, 1014.93, 1014.94, 1014.95, 1014.96, 1014.97, 1014.98, 1014.99, 1015.00</p>														

BP-NO.15

梨ヶ原地区作業道設置工事第1工区 設計図			
工事番号		図面番号	8-1
路川名	森林作業道3号線		
工事箇所	山梨県南都留郡山中湖村梨ヶ原1212-1425ほか		
図名	縦断面図	縮尺	図示
測量	令和4年3月	枚数	105/156
測量者	富士吉田市外二ヶ村恩賜農有財産保護組合		

森林作業道3号線 L=719.37m



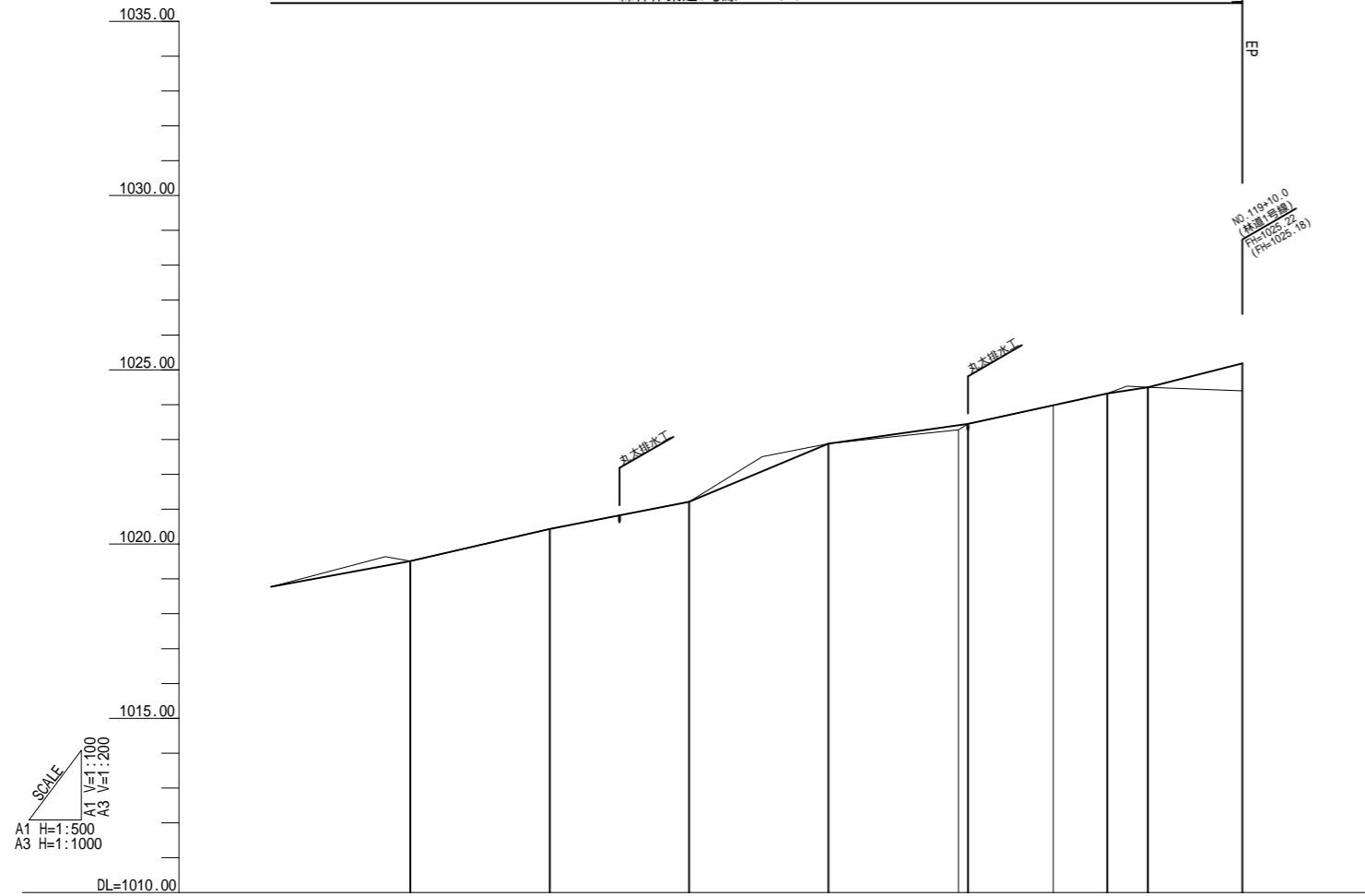
勾配図	盛土高	切土高	計画高	地盤高	追加距離	単距離	測点名	曲線
1012.88 $i=-1.050\%$ $H=-0.21m L=20.00m$		0.23	1012.67	1012.90	300.00	20.00	NO.15	
1012.67 $i=5.450\%$ $H=2.18m L=40.00m$		0.00	1013.76	1013.76	320.00	20.00	NO.16	
1014.85 $i=2.500\%$ $H=0.50m L=20.00m$		0.00	1014.85	1014.85	340.00	20.00	NO.17	
1015.35 $i=0.300\%$ $H=0.00m L=20.00m$		0.00	1015.35	1015.35	360.00	20.00	NO.18	
1015.41 $i=-2.450\%$ $H=-0.49m L=20.00m$		0.00	1015.41	1015.41	380.00	20.00	NO.19	
1014.92 $i=-1.800\%$ $H=-0.17m L=20.00m$	0.05	0.00	1014.92	1014.87	400.00	20.00	NO.20	
1014.55 $i=0.212\%$ $H=0.09m L=14.14m$		0.00	1014.55	1014.55	420.00	20.00	NO.21	
1014.58 $i=0.090\%$ $H=0.14m L=14.14m$		0.23	1014.58 NO.21 1014.56 1014.54 +15.97	1014.58	440.00	20.00	NO.22	
1014.54 $i=0.616\%$ $H=0.26m L=42.21m$		0.06	1014.54	1014.62	460.00	20.00	NO.23	
1014.80 $i=1.700\%$ $H=0.36m L=20.00m$		0.03	1014.80	1014.68	466.13	6.13	BC.2	
1015.74 $i=-1.280\%$ $H=-0.40m L=31.25m$		0.00	1015.74	1014.68	480.00	13.87	NO.24	
1015.34 $i=7.036\%$ $H=3.43m L=48.75m$		0.00	1015.34	1015.74	500.00	20.00	NO.25	
1018.77 $i=2.700\%$ $H=0.70m L=20.00m$		0.00	1018.77	1015.43	520.00	20.00	NO.26	
1019.51 $i=4.600\%$ $H=0.92m L=20.00m$		0.24	1019.51	1015.48	531.25	11.25	NC.2	
1020.43		0.00	1020.43	1015.96	540.00	8.75	NO.27	
		0.00	1017.36	1015.96	560.00	20.00	NO.28	
		0.00	1018.77	1017.60	580.00	20.00	NO.29	
		0.26	1019.38	1018.77	596.37	16.37	EC.2	
		0.00	1019.51	1019.64	600.00	3.63	NO.30	

$PA=1015.37-20$
 $PC=1015.37-20$
 $PI=1015.37-20$
 $PT=1015.37-20$
 $SC=1015.37-20$
 $ST=1015.37-20$

NO.15-NO.30

梨ヶ原地区作業道設置工事第1工区 設計図			
工事番号		図面番号	8-2
路川名	森林作業道3号線		
工事箇所	山梨県南都留郡山中湖村梨ヶ原1212-1425ほか		
図名	縦断面図	縮尺	図示
測量	令和4年3月	枚数	106/156
測量者	富士吉田市外二ヶ村恩賜県有財産保護組合		

森林作業道3号線 L=719.37m



勾配図										
盛土高										
切土高		0.00	0.00	0.00	0.00	0.00	0.00	0.00	0.00	
計画高		1019.51	1020.43	1021.21	1022.88	1023.41	1023.98	1024.32	1024.50	1025.18
地盤高		1019.51	1020.43	1021.21	1022.88	1023.28	1023.98	1024.32	1024.50	1024.40
追加距離		600.00	620.00	640.00	660.00	678.65	682.23	700.00	705.82	719.37
単距離		3.63	20.00	20.00	20.00	18.65	12.23	7.77	5.82	13.55
測点名		NO.30	NO.31	NO.32	NO.33	BC.3	NC.3	NO.35	EC.3	EP
曲線		JP.2 $L=74.37-20$ $C=100.000$ $CL=76.210$ $SL=130.240$ $SL=29.730$				JP.3 $L=25.56-39$ $C=100.000$ $CL=76.210$ $SL=130.240$ $SL=29.730$				

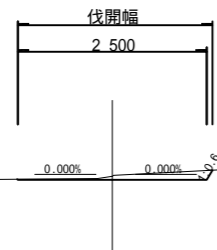
NO.30-EP

梨ヶ原地区作業道設置工事第1工区 設計図			
工事番号		図面番号	8-3
路川名	森林作業道3号線		
工事箇所	山梨県南都留郡山中湖村梨ヶ原1212-1425ほか		
図名	縦断面図	縮尺	図示
測量	令和4年3月	枚数	107/156
測量者	富士吉田市外二ヶ村恩賜農有財産保護組合		

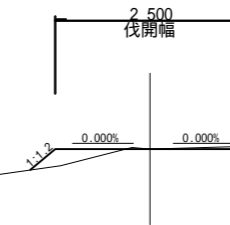
標準横断面図

森林作業道3号線標準横断面図
第1工区

NO.2付近



NO.33付近

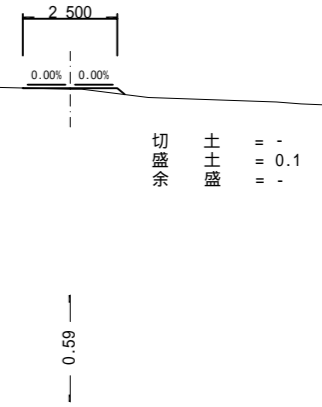
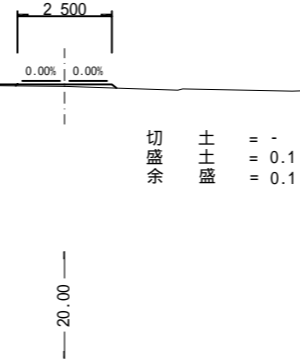
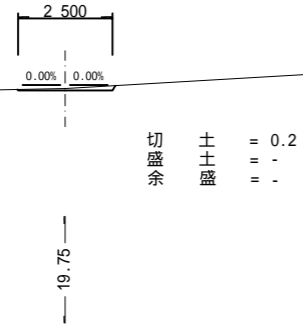


梨ヶ原地区作業道設置工事第1工区 設計図			
工事番号		図面番号	8-4
路川名	森林作業道3号線		
工事箇所	山梨県南都留郡山中湖村梨ヶ原1212-1425ほか		
図名	標準横断面図	縮尺	A1 1:50 A3 1:100
測量	令和4年 3月	枚数	108/156
測量者	富士吉田市外二ヶ村恩賜所有財産保護組合		

BC.1
GH=1006.37
FH=1006.32 -0.05

NO.4
GH=1008.39
FH=1008.44 +0.05

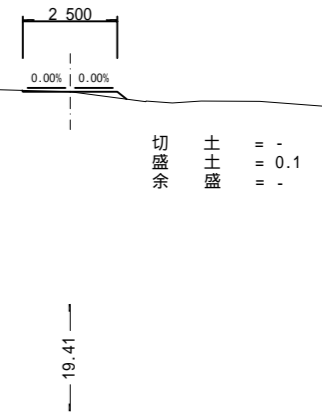
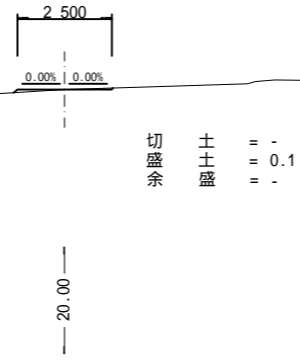
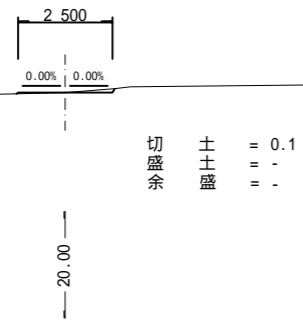
NO.5
GH=1009.56
FH=1009.58 +0.02



NO.1
GH=1005.38
FH=1005.38 ±0.00

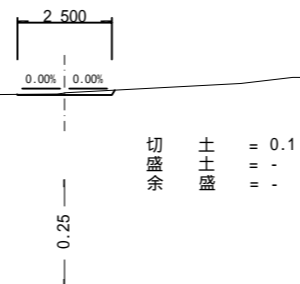
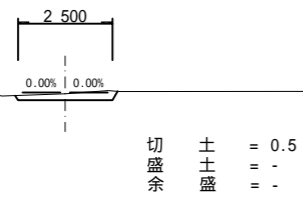
NO.3
GH=1007.29
FH=1007.29 ±0.00

MC.1
GH=1009.56
FH=1009.56 ±0.00



BP
GH=1004.41
FH=1004.24 -0.17

NO.2
GH=1006.39
FH=1006.34 -0.05



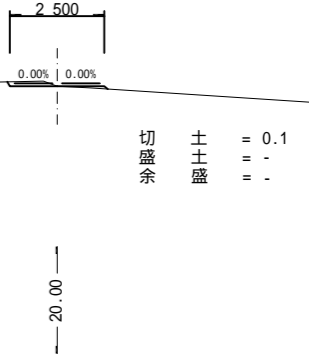
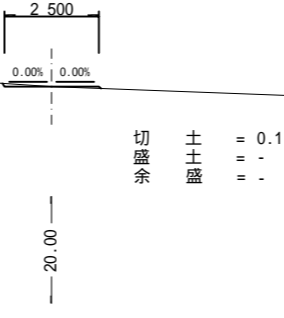

BP-NO.5

梨ヶ原地区作業道設置工事第1工区 設計図			
工事番号		図面番号	8-5
路川名	森林作業道3号線		
工事箇所	山梨県南都留郡山中湖村梨ヶ原1212-1425ほか		
図名	横断面	縮尺	A1 1:100 A3 1:200
測量	令和4年3月	枚数	109/156
測量者	富士吉田市外二ヶ村恩賜所有財産保護組合		

EC.1
GH=1011.16
FH=1011.12 -0.04

NO.10
GH=1011.21
FH=1011.21 ±0.00

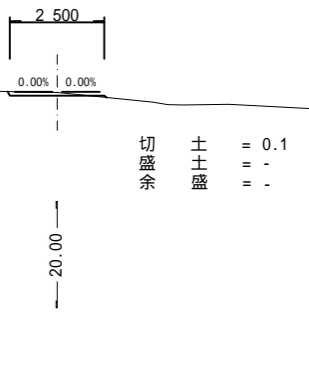
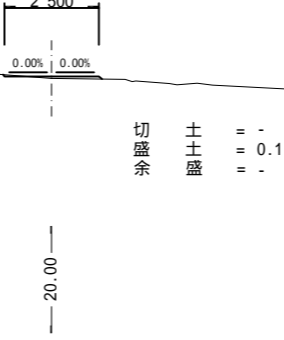
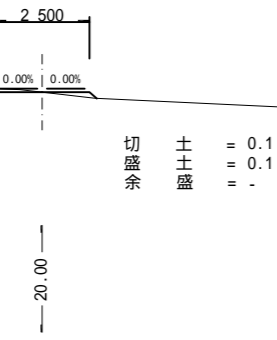
NO.12
GH=1012.25
FH=1012.25 ±0.00



NO.7
GH=1010.76
FH=1010.76 ±0.00

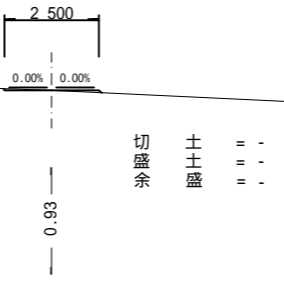
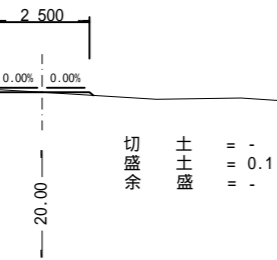
NO.9
GH=1011.13
FH=1011.18 +0.05

NO.11
GH=1011.81
FH=1011.73 -0.08



NO.6
GH=1010.22
FH=1010.22 ±0.00

NO.8
GH=1011.14
FH=1011.14 ±0.00



NO.6~NO.12

梨ヶ原地区作業道設置工事第1工区 設計図			
工事番号		図面番号	8-6
路川名	森林作業道3号線		
工事箇所	山梨県南都留郡山中湖村梨ヶ原1212-1425ほか		
図名	横断面	縮尺	A1 1:100 A3 1:200
測量	令和4年3月	枚数	110/156
測量者	富士吉田市外二ヶ村恩賜農有財産保護組合		

NO.15
GH=1012.90
FH=1012.67 -0.23

NO.18
GH=1015.35
FH=1015.35 ±0.00

NO.20
GH=1014.87
FH=1014.92 +0.05

2.500
0.00% | 0.00%
切盛 土 = 0.6
余盛 土 = -

2.500
0.00% | 0.00%
切盛 土 = -
余盛 土 = -

2.500
0.00% | 0.00%
切盛 土 = -
余盛 土 = -

NO.14
GH=1012.88
FH=1012.88 ±0.00

NO.17
GH=1014.85
FH=1014.85 ±0.00

NO.19
GH=1015.41
FH=1015.41 ±0.00

2.500
0.00% | 0.00%
切盛 土 = -
余盛 土 = -

2.500
0.00% | 0.00%
切盛 土 = -
余盛 土 = -

2.500
0.00% | 0.00%
切盛 土 = 0.1
余盛 土 = -

NO.13
GH=1012.46
FH=1012.46 ±0.00

NO.16
GH=1013.76
FH=1013.76 ±0.00

2.500
0.00% | 0.00%
切盛 土 = 0.2
余盛 土 = 0.1

2.500
0.00% | 0.00%
切盛 土 = 0.1
余盛 土 = -

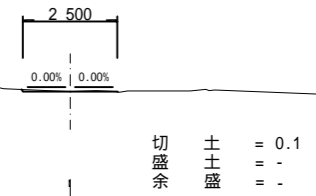
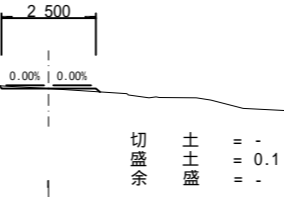
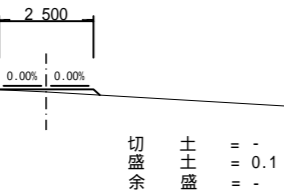
NO.13~NO.20

梨ヶ原地区作業道設置工事第1工区 設計図			
工事番号		図面番号	8-7
路川名	森林作業道3号線		
工事箇所	山梨県南都留郡山中湖村梨ヶ原1212-1425ほか		
図名	横断面	縮尺	A1 1:100 A3 1:200
測量	令和4年3月	枚数	111/156
測量者	富士吉田市外二ヶ村恩賜所有財産保護組合		

NO.23
GH=1014.62
FH=1014.68 +0.06

NO.25
GH=1015.74
FH=1015.74 ±0.00

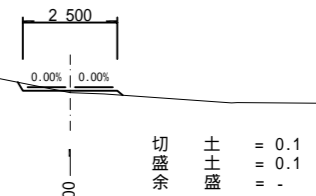
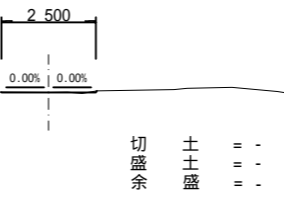
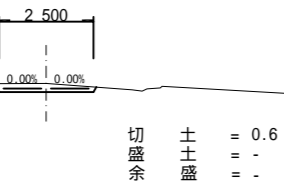
MC.2
GH=1015.34
FH=1015.34 ±0.00



NO.22
GH=1014.78
FH=1014.55 -0.23

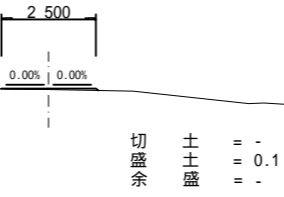
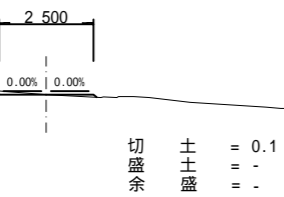
NO.24
GH=1014.80
FH=1014.80 ±0.00

NO.26
GH=1015.43
FH=1015.48 +0.05



NO.21
GH=1014.55
FH=1014.55 ±0.00

BC.2
GH=1014.68
FH=1014.71 +0.03



NO.21~MC.2

梨ヶ原地区作業道設置工事第1工区 設計図			
工事番号		図面番号	8-8
路川名	森林作業道3号線		
工事箇所	山梨県南都留郡山中湖村梨ヶ原1212-1425ほか		
図名	横断面	縮尺	A1 1:100 A3 1:200
測量	令和4年3月	枚数	112/156
測量者	富士吉田市外二ヶ村恩賜所有財産保護組合		

NO.29
GH=1018.77
FH=1018.77 ±0.00

NO.31
GH=1020.43
FH=1020.43 ±0.00

NO.33
GH=1022.88
FH=1022.88 ±0.00

2.500
0.00% | 0.00%
切盛余 土盛 = -
= 0.1
= -

2.500
0.00% | 0.00%
切盛余 土盛 = 0.1
= -
= -

2.500
0.00% | 0.00%
切盛余 土盛 = 0.1
= 0.1
= -

NO.28
GH=1017.60
FH=1017.36 -0.24

NO.30
GH=1019.51
FH=1019.51 ±0.00

NO.32
GH=1021.21
FH=1021.21 ±0.00

2.500
0.00% | 0.00%
切盛余 土盛 = 0.5
= -
= -

2.500
0.00% | 0.00%
切盛余 土盛 = 0.1
= -
= -

2.500
0.00% | 0.00%
切盛余 土盛 = 0.1
= -
= -

NO.27
GH=1015.96
FH=1015.96 ±0.00

EC.2
GH=1019.64
FH=1019.38 -0.26

2.500
0.00% | 0.00%
切盛余 土盛 = -
= -
= -

2.500
0.00% | 0.00%
切盛余 土盛 = 0.6
= -
= -

NO.27 ~ NO.33

梨ヶ原地区作業道設置工事第1工区 設計図			
工事番号		図面番号	8-9
路川名	森林作業道3号線		
工事箇所	山梨県南都留郡山中湖村梨ヶ原1212-1425ほか		
図名	横断面	縮尺	A1 1:100 A3 1:200
測量	令和4年3月	枚数	113/156
測量者	富士吉田市外二ヶ村恩賜所有財産保護組合		

MC.3
GH=1023.98
FH=1023.98 ±0.00

EP
GH=1024.40
FH=1025.18 +0.78

2.500
0.00% | 0.00%
切盛余 土盛 = -
= 0.2
= -

2.500
0.66%
切盛余 土盛 = -
= -
= -

NO.34
GH=1023.45
FH=1023.45 ±0.00

EC.3
GH=1024.50
FH=1024.50 ±0.00

2.500
0.00% | 0.00%
切盛余 土盛 = 0.1
= 0.2
= -

2.500
0.00% | 0.00%
切盛余 土盛 = 0.1
= -
= -

BC.3
GH=1023.28
FH=1023.41 +0.13

NO.35
GH=1024.32
FH=1024.32 ±0.00

2.500
0.00% | 0.00%
切盛余 土盛 = 0.1
= 0.3
= -

2.500
0.00% | 0.00%
切盛余 土盛 = -
= -
= -

BC.3-EP

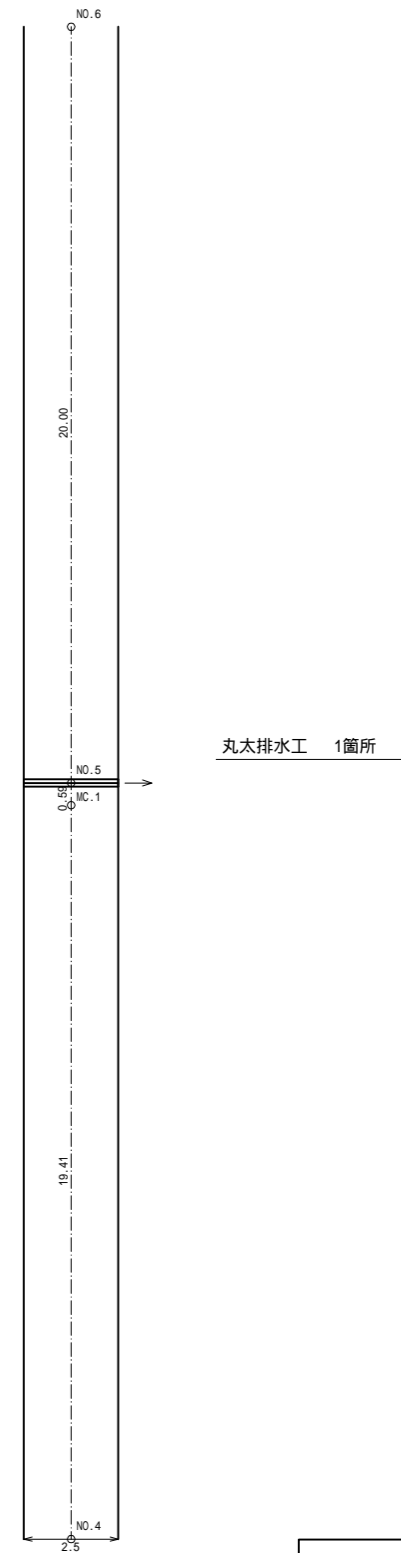
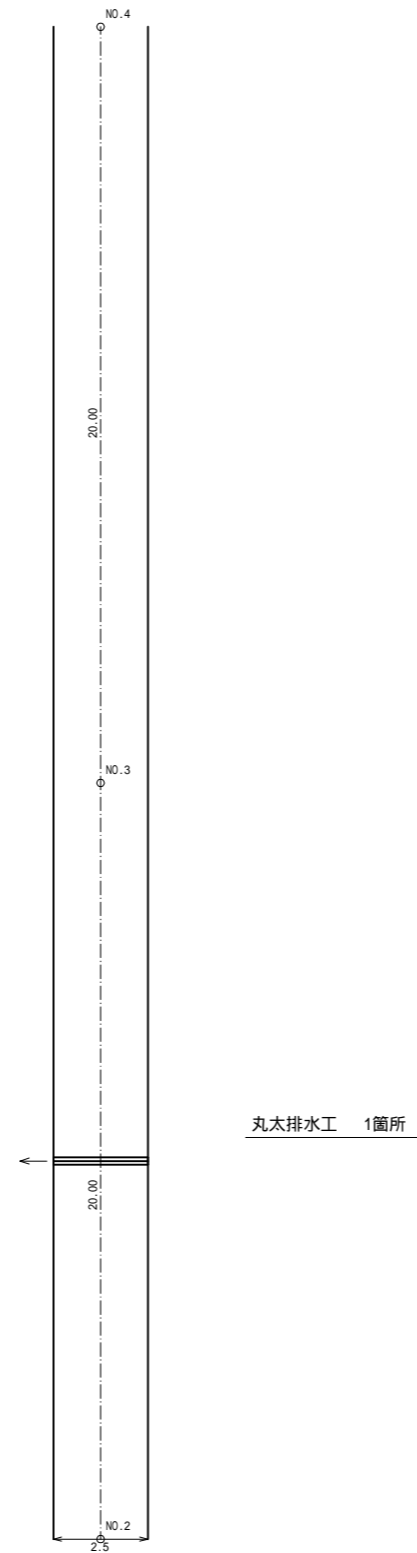
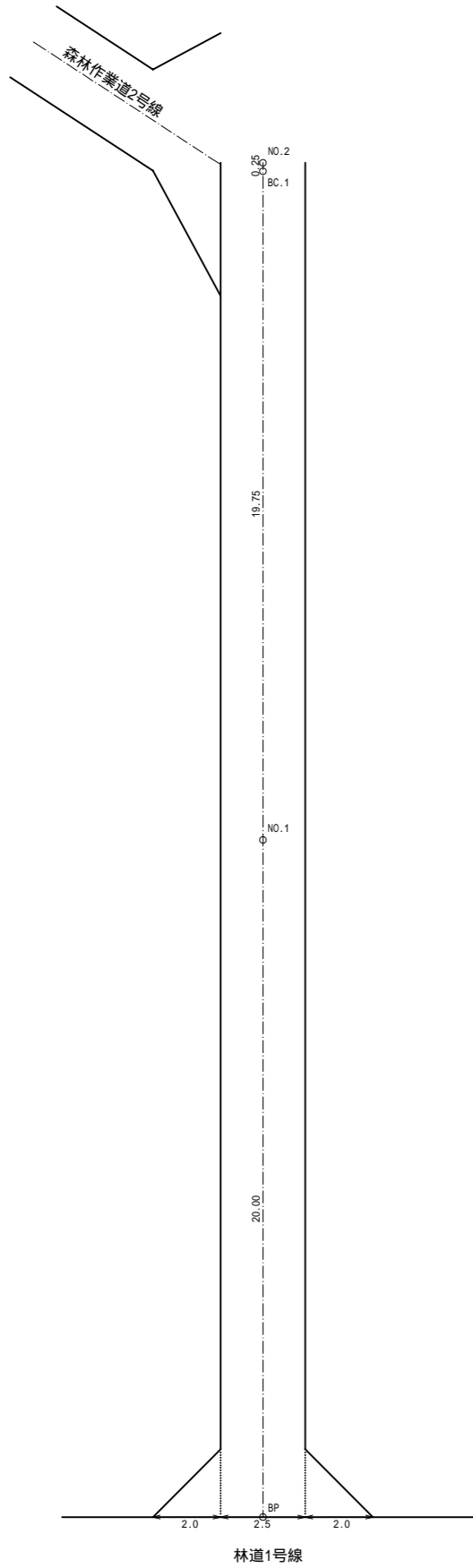
梨ヶ原地区作業道設置工事第1工区 設計図			
工事番号		図面番号	8-10
路川名	森林作業道3号線		
工事箇所	山梨県南都留郡山中湖村梨ヶ原1212-1425ほか		
図名	横断面	縮尺	A1 1:100 A3 1:200
測量	令和4年 3月	枚数	114/156
測量者	富士吉田市外二ヶ村恩賜農有財産保護組合		

展開図(1)

森林作業道3号線

BP-NO.6

集計表(1/6項)		
名称	単位	数量
丸太排水工	箇所	2.0



注釈 交差点及びIP折れ部については2.0mの隅切りを設置すること
R=15m以下の平面曲線については、1.25mの拡幅を設置すること

BP-NO.6

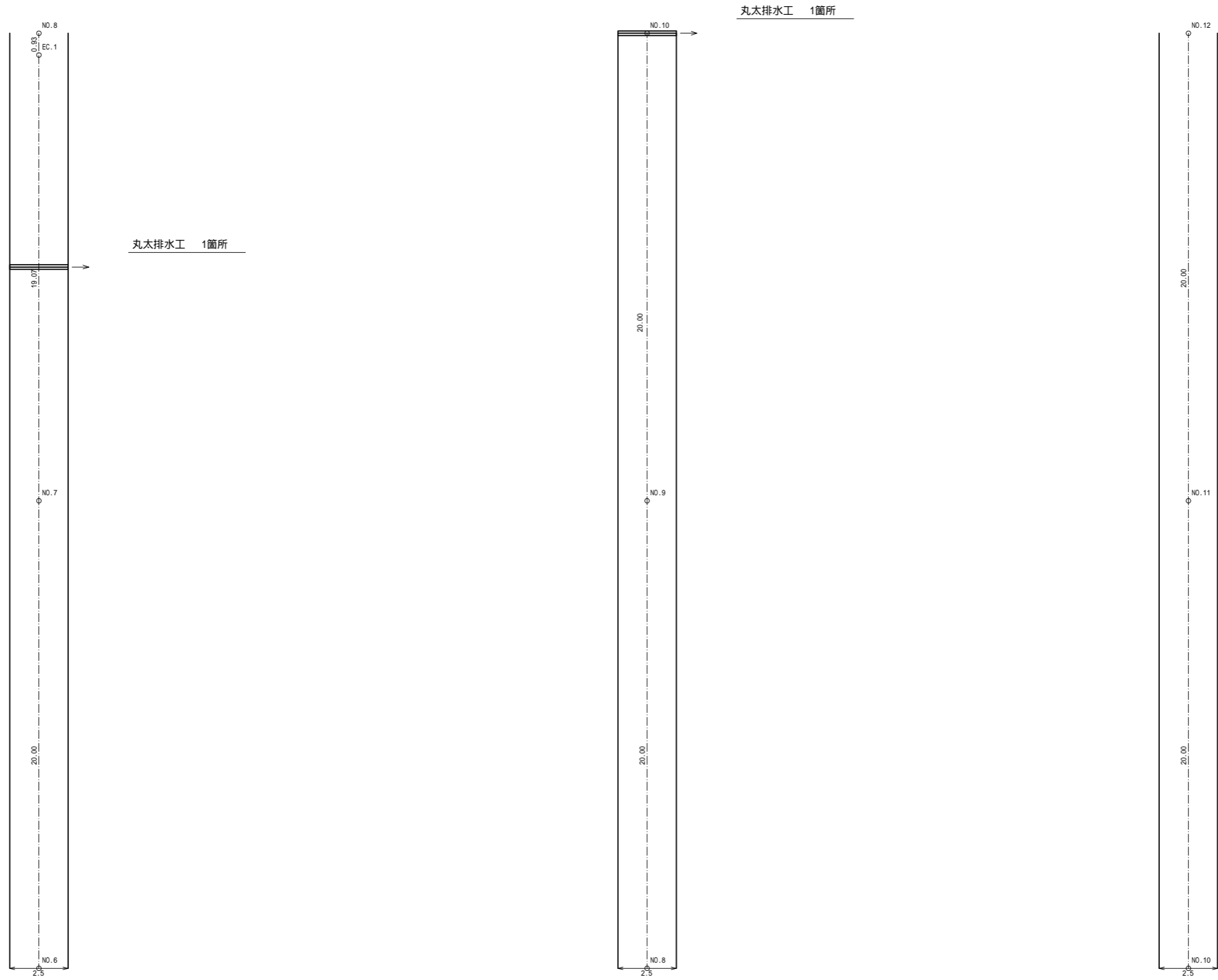
梨ヶ原地区作業道設置工事第1工区 設計図			
工事番号		図面番号	8-11
路川名	森林作業道3号線		
工事箇所	山梨県南都留郡山中湖村梨ヶ原1212-1425ほか		
図名	展開図	縮尺	A1 1:100 A3 1:200
測量	令和4年 3月	枚数	115/156
測量者	富士吉田市外二ヶ村恩賜所有財産保護組合		

展開図 (2)

森林作業道3号線

NO.6~NO.12

集計表 (2/6項)		
名称	単位	数量
丸太排水工	箇所	2.0



注釈 交差点及びIP折れ部については2.0mの隅切りを設置すること
R=15m以下の平面曲線については、1.25mの拡幅を設置すること

NO.6~NO.12

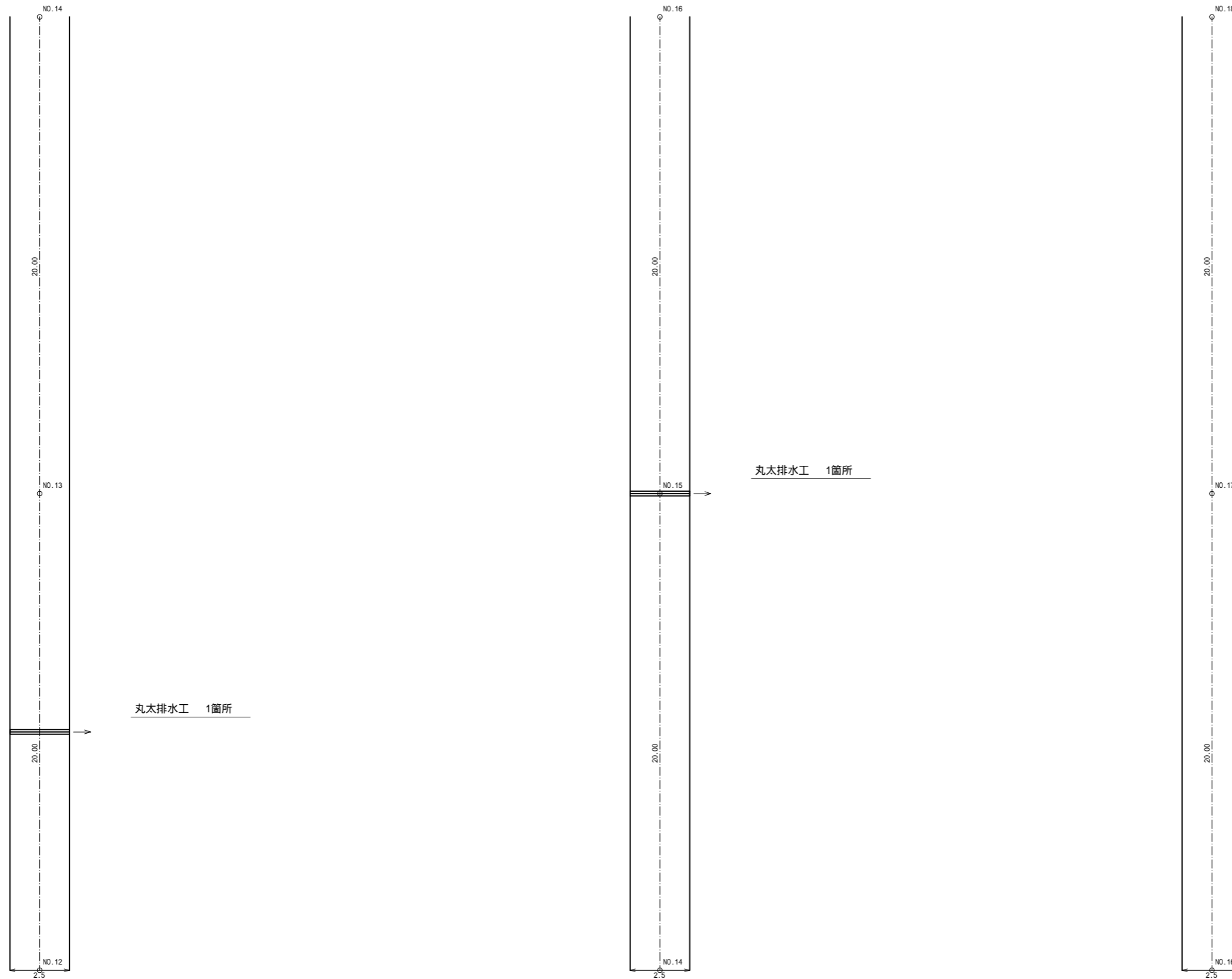
梨ヶ原地区作業道設置工事第1工区 設計図			
工事番号		図面番号	8-12
路川名	森林作業道3号線		
工事箇所	山梨県南都留郡山中湖村梨ヶ原1212-1425ほか		
図名	展開図	縮尺	A1 1:100 A3 1:200
測量	令和4年 3月	枚数	116/156
測量者	富士吉田市外二ヶ村恩賜所有財産保護組合		

展開図(3)

森林作業道3号線

NO.12~NO.18

集計表(3/6項)		
名称	単位	数量
丸太排水工	箇所	2.0



注釈 交差点及びIP折れ部については2.0mの隅切りを設置すること
R=15m以下の平面曲線については、1.25mの拡幅を設置すること

NO.12~NO.18

梨ヶ原地区作業道設置工事第1工区 設計図			
工事番号		図面番号	8-13
路川名	森林作業道3号線		
工事箇所	山梨県南都留郡山中湖村梨ヶ原1212-1425ほか		
図名	展開図	縮尺	A1 1:100 A3 1:200
測量	令和4年 3月	枚数	117/156
測量者	富士吉田市外二ヶ村恩賜所有財産保護組合		

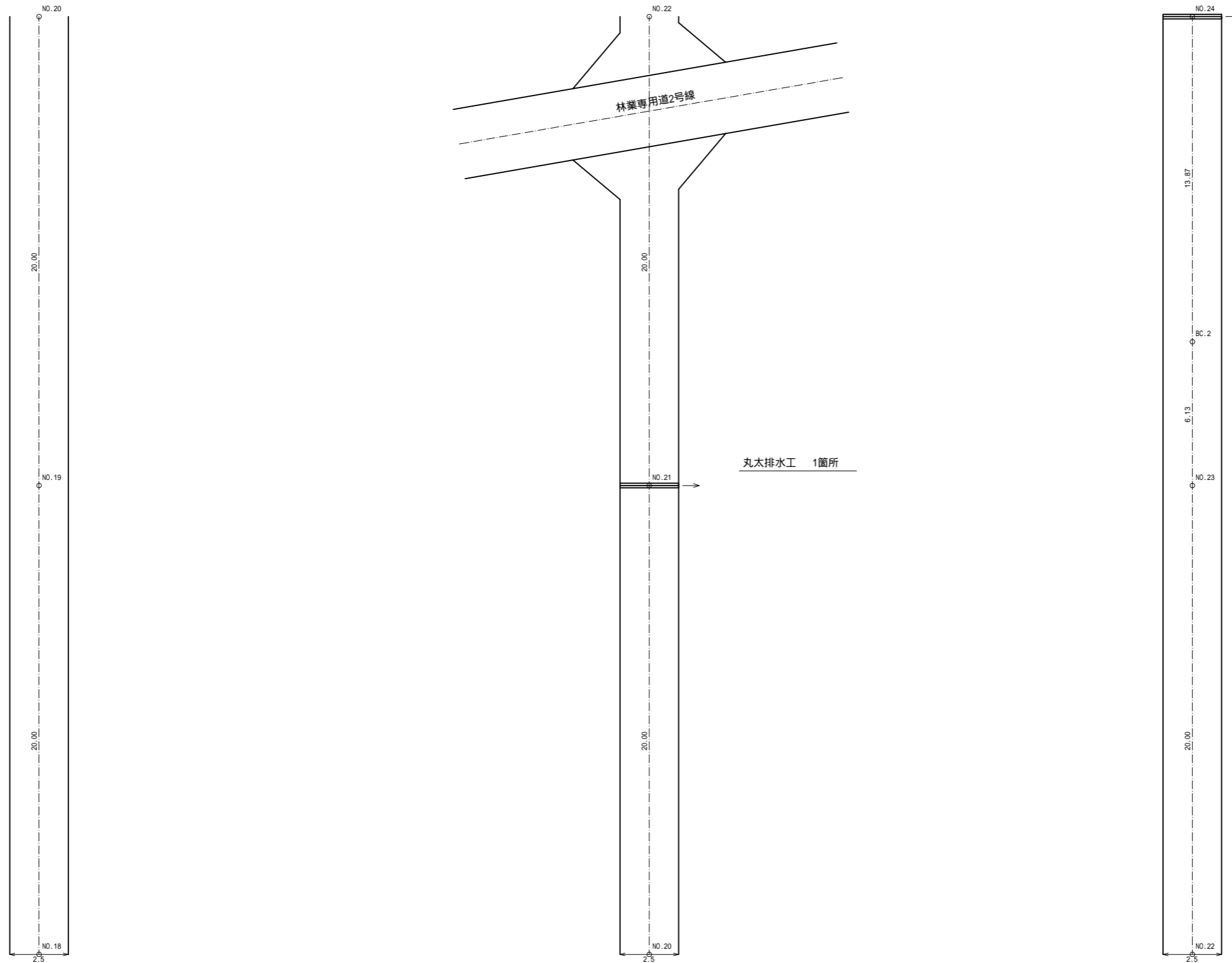
展開図(4)

森林作業道3号線

NO.18~NO.24

集計表(4/6項)		
名称	単位	数量
丸太排水工	箇所	2.0

丸太排水工 1箇所



注釈 交差点及びIP折れ部については2.0mの隅切りを設置すること
R=15m以下の平面曲線については、1.25mの拡幅を設置すること

NO.18~NO.24

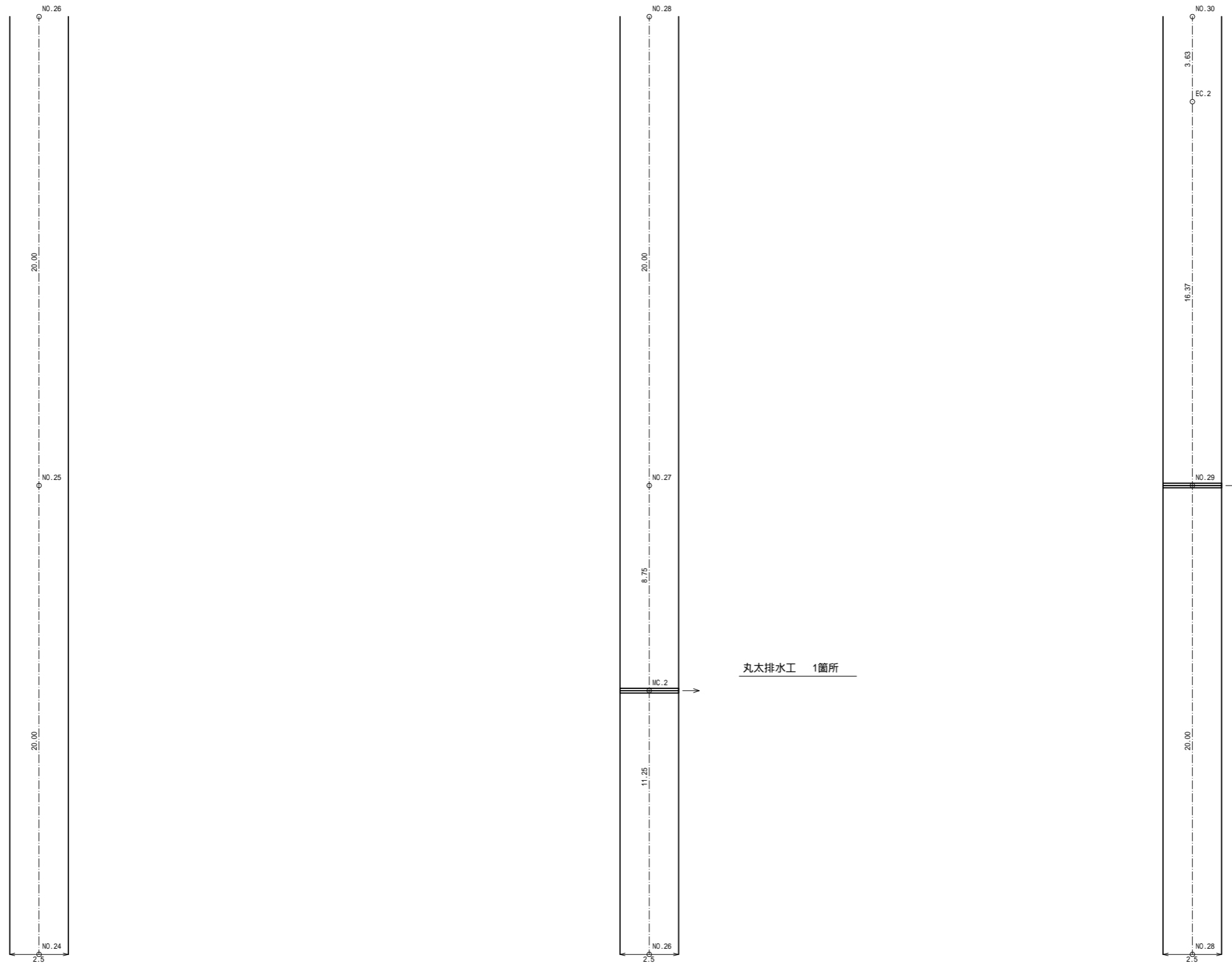
梨ヶ原地区作業道設置工事第1工区 設計図			
工事番号		図面番号	8-14
路川名	森林作業道3号線		
工事箇所	山梨県南都留郡山中湖村梨ヶ原1212-1425ほか		
図名	展開図	縮尺	A1 1:100 A3 1:200
測量	令和4年 3月	枚数	118/156
測量者	富士吉田市外二ヶ村恩賜所有財産保護組合		

展開図 (5)

森林作業道3号線

NO.24 ~ NO.30

集計表 (5/6項)		
名称	単位	数量
丸太排水工	箇所	2.0



丸太排水工 1箇所

丸太排水工 1箇所

NO.24 ~ NO.30

梨ヶ原地区作業道設置工事第1工区 設計図			
工事番号		図面番号	8-15
路川名	森林作業道3号線		
工事箇所	山梨県南都留郡山中湖村梨ヶ原1212-1425ほか		
図名	展開図	縮尺	A1 1:100 A3 1:200
測量	令和4年 3月	枚数	119/156
測量者	富士吉田市外二ヶ村恩賜所有財産保護組合		

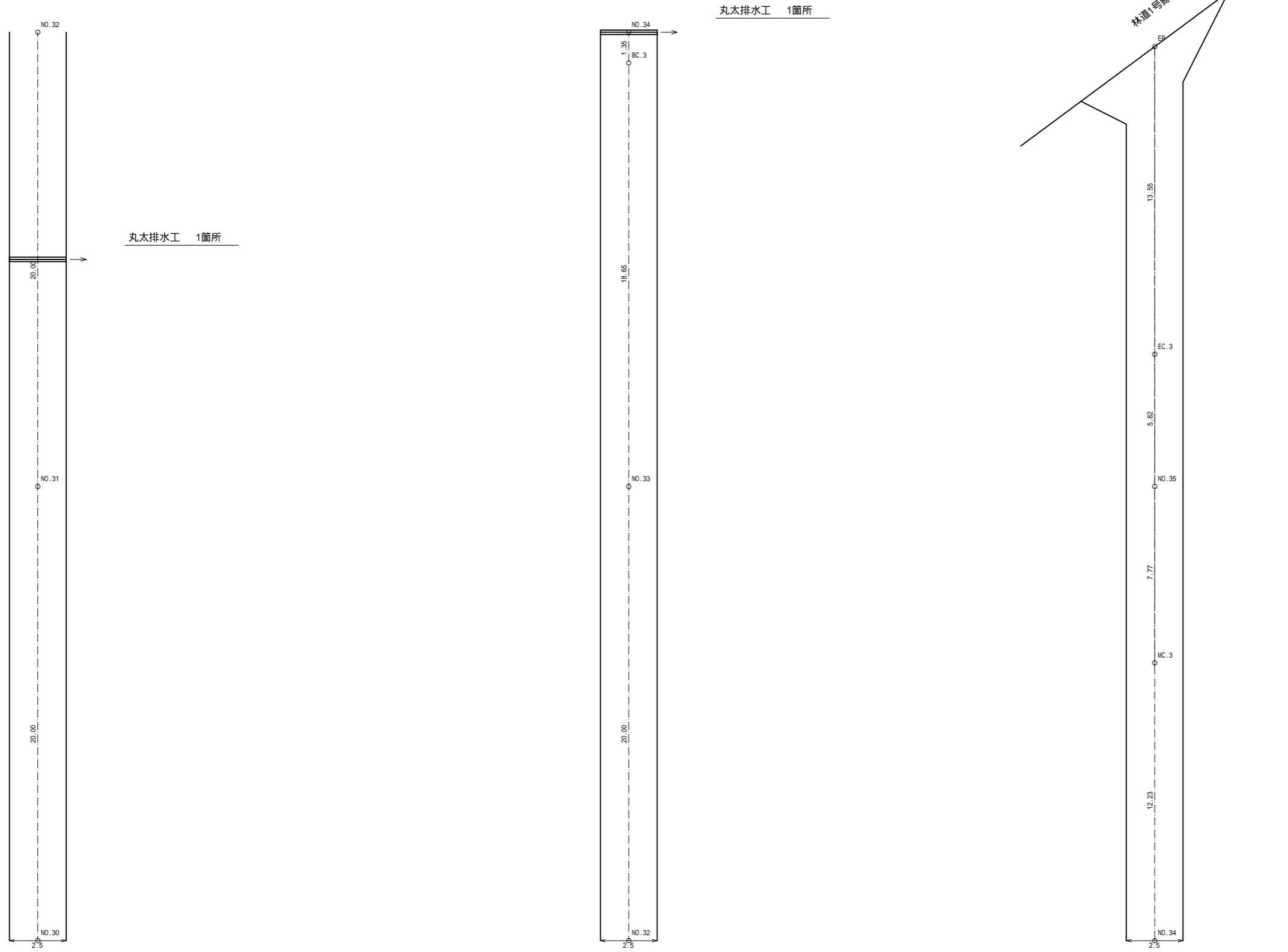
注釈 交差点及びIP折れ部については2.0mの隅切りを設置すること
R=15m以下の平面曲線については、1.25mの拡幅を設置すること

展開図(6)

森林作業道3号線

NO.30-EP

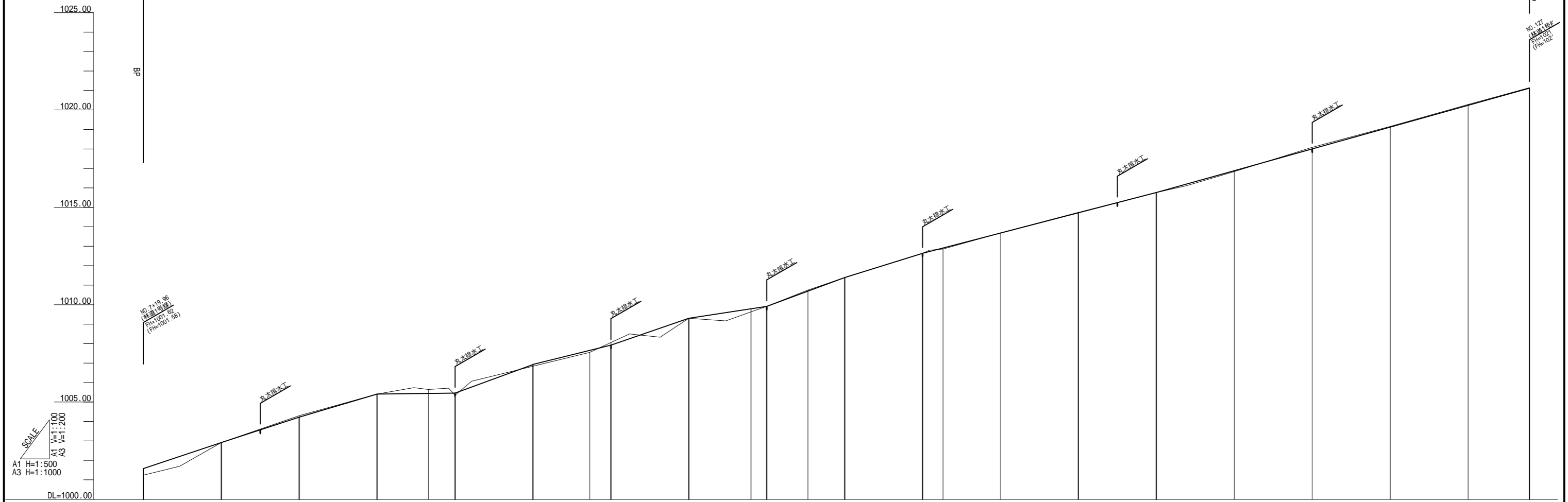
集計表(6/6項)		
名称	単位	数量
丸太排水工	箇所	2.0



注釈 交差点及びIP折れ部については2.0mの隅切りを設置すること
R=15m以下の平面曲線については、1.25mの拡幅を設置すること

NO.30-EP

梨ヶ原地区作業道設置工事第1工区 設計図			
工事番号		図面番号	8-16
路川名	森林作業道3号線		
工事箇所	山梨県南都留郡山中湖村梨ヶ原1212-1425ほか		
図名	展開図	縮尺	A1 1:100 A3 1:200
測量	令和4年 3月	枚数	120/156
測量者	富士吉田市外二ヶ村恩賜所有財産保護組合		



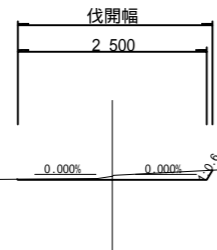
勾配図																									
盛土高	0.34					0.11	0.09	0.10			0.16			0.05			0.04								
切土高		0.00	0.08	0.00	0.20			0.14	0.00	0.00	0.06	0.00	0.00	0.01	0.02	0.02	0.00	0.08	0.04	0.04	0.03				
計画高	1001.58	1002.92	1004.22	1005.41	1005.44	1005.46	1006.93	1007.65	1007.92	1009.30	1009.79	1009.91	1010.69	1011.39	1012.64	1012.91	1013.68	1014.72	1014.72	1015.76	1016.88	1018.00	1019.12	1020.24	1021.12
地盤高	1001.24	1002.92	1004.30	1005.41	1005.64	1005.35	1006.84	1007.55	1008.06	1009.30	1009.63	1009.91	1010.75	1011.39	1012.64	1012.86	1013.69	1014.74	1014.74	1015.76	1016.84	1018.08	1019.16	1020.28	1021.15
追加距離	0.00	20.00	40.00	60.00	73.18	80.00	100.00	114.58	120.00	140.00	155.97	160.00	170.56	180.00	200.00	205.24	220.00	239.92	240.00	260.00	280.00	300.00	320.00	340.00	355.76
単距離	0.00	20.00	20.00	20.00	13.18	6.82	20.00	14.58	5.42	20.00	15.97	4.03	10.56	9.44	20.00	5.24	14.76	19.92	0.08	20.00	20.00	20.00	20.00	20.00	15.76
測点名	BP	NO.1	NO.2	NO.3	BC.1	NO.4	NO.5	MC.1	NO.6	NO.7	EC.1	NO.8	BC.2	NO.9	NO.10	MC.2	NO.11	EC.2	NO.12	NO.13	NO.14	NO.15	NO.16	NO.17	EP
曲線								IP 1 R=147.06 L=28.00 P=100.00 Q=28.00 S=147.06							IP 2 R=39.44 L=16.00 P=100.00 Q=16.00 S=39.44										

BP-EP			
梨ヶ原地区作業道設置工事第1工区 設計図			
工事番号		図面番号	9-1
路川名	森林作業道4号線		
工事箇所	山梨県南都留郡山中湖村梨ヶ原1212-1425ほか		
図名	縦断面図	縮尺	図示
測量	令和4年3月	枚数	121/156
測量者	富士吉田市外ニヶ村恩賜農有財産保護組合		

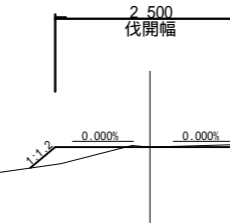
標準横断面

森林作業道4号線標準横断面
第1工区

NO.2付近



NO.33付近

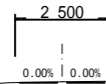


梨ヶ原地区作業道設置工事第1工区 設計図			
工事番号		図面番号	9-2
路川名	森林作業道4号線		
工事箇所	山梨県南都留郡山中湖村梨ヶ原1212-1425ほか		
図名	標準横断面	縮尺	A1 1:50 A3 1:100
測量	令和4年 3月	枚数	122/156
測量者	富士吉田市外二ヶ村恩賜所有財産保護組合		

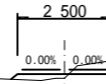
NO.2
GH=1004.30
FH=1004.22 -0.08

NO.4
GH=1005.35
FH=1005.46 +0.11

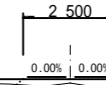
MC.1
GH=1007.55
FH=1007.65 +0.10



切盛
余盛 = 0.3
土盛 = -



切盛
余盛 = 0.4
土盛 = 0.2
土盛 = -

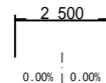


切盛
余盛 = -
土盛 = 0.6
土盛 = 0.3

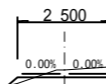
NO.1
GH=1002.92
FH=1002.92 ±0.00

BC.1
GH=1005.64
FH=1005.44 -0.20


NO.5
GH=1006.84
FH=1006.93 +0.09



切盛
余盛 = -
土盛 = -



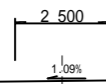
切盛
余盛 = 0.4
土盛 = 0.1
土盛 = -



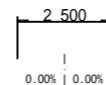
切盛
余盛 = -
土盛 = 0.1
土盛 = -

BP
GH=1001.24
FH=1001.58 +0.34

NO.3
GH=1005.41
FH=1005.41 ±0.00



切盛
余盛 = -
土盛 = -



切盛
余盛 = -
土盛 = 0.1
土盛 = -

BP~MC.1

梨ヶ原地区作業道設置工事第1工区 設計図			
工事番号		図面番号	9-3
路川名	森林作業道4号線		
工事箇所	山梨県南都留郡山中湖村梨ヶ原1212-1425ほか		
図名	横断面	縮尺	A1 1:100 A3 1:200
測量	令和4年3月	枚数	123/156
測量者	富士吉田市外二ヶ村恩賜所有財産保護組合		

EC.1
GH=1009.63
FH=1009.79 +0.16

NO.9
GH=1011.39
FH=1011.39 ±0.00

MC.2
GH=1012.86
FH=1012.91 +0.05

2.500
0.00% | 0.00%
切盛余 土盛 = -
= 0.4
= -

2.500
0.00% | 0.00%
切盛余 土盛 = -
= -
= -

2.500
0.00% | 0.00%
切盛余 土盛 = -
= 0.2
= -

DL=1005.00

DL=1010.00

DL=1010.00

15.97

9.44

5.24

NO.7
GH=1009.30
FH=1009.30 ±0.00

BC.2
GH=1010.75
FH=1010.69 -0.06

NO.10
GH=1012.64
FH=1012.64 ±0.00

2.500
0.00% | 0.00%
切盛余 土盛 = 0.1
= 0.1
= -

2.500
0.00% | 0.00%
切盛余 土盛 = 0.2
= -
= -

2.500
0.00% | 0.00%
切盛余 土盛 = 0.1
= 0.1
= -

DL=1005.00

DL=1010.00

DL=1010.00

20.00

10.56

20.00

NO.6
GH=1008.06
FH=1007.92 -0.14

NO.8
GH=1009.91
FH=1009.91 ±0.00

2.500
0.00% | 0.00%
切盛余 土盛 = 0.5
= -
= -

2.500
0.00% | 0.00%
切盛余 土盛 = 0.1
= -
= -

DL=1005.00

DL=1010.00

5.42

4.03

NO.6-MC.2

梨ヶ原地区作業道設置工事第1工区 設計図			
工事番号		図面番号	9-4
路川名	森林作業道4号線		
工事箇所	山梨県南都留郡山中湖村梨ヶ原1212-1425ほか		
図名	横断面	縮尺	A1 1:100 A3 1:200
測量	令和4年 3月	枚数	124/156
測量者	富士吉田市外二ヶ村恩賜所有財産保護組合		

NO.12
GH=1014.74
FH=1014.72 -0.02

NO.15
GH=1018.08
FH=1018.00 -0.08

EP
GH=1021.15
FH=1021.12 -0.03

2.500

2.500

2.500

0.00% | 0.00%

0.00% | 0.00%

2.80%

切盛
余土 = -
盛土 = -
余土 = -

切盛
余土 = 0.2
盛土 = -
余土 = -

切盛
余土 = -
盛土 = -
余土 = -

DL=1010.00

DL=1015.00

DL=1020.00

0.08

20.00

15.76

EC.2
GH=1014.74
FH=1014.72 -0.02

NO.14
GH=1016.84
FH=1016.88 +0.04

NO.17
GH=1020.28
FH=1020.24 -0.04

2.500

2.500

2.500

0.00% | 0.00%

0.00% | 0.00%

0.00% | 0.00%

切盛
余土 = -
盛土 = -
余土 = -

切盛
余土 = -
盛土 = 0.1
余土 = -

切盛
余土 = 0.1
盛土 = -
余土 = -

DL=1010.00

DL=1015.00

DL=1020.00

19.92

20.00

20.00

NO.11
GH=1013.69
FH=1013.68 -0.01

NO.13
GH=1015.76
FH=1015.76 ±0.00

NO.16
GH=1019.16
FH=1019.12 -0.04

2.500

2.500

2.500

0.00% | 0.00%

0.00% | 0.00%

0.00% | 0.00%

切盛
余土 = -
盛土 = -
余土 = -

切盛
余土 = -
盛土 = -
余土 = -

切盛
余土 = 0.1
盛土 = -
余土 = -

DL=1010.00

DL=1015.00

DL=1015.00

14.76

20.00

20.00

NO.11-EP

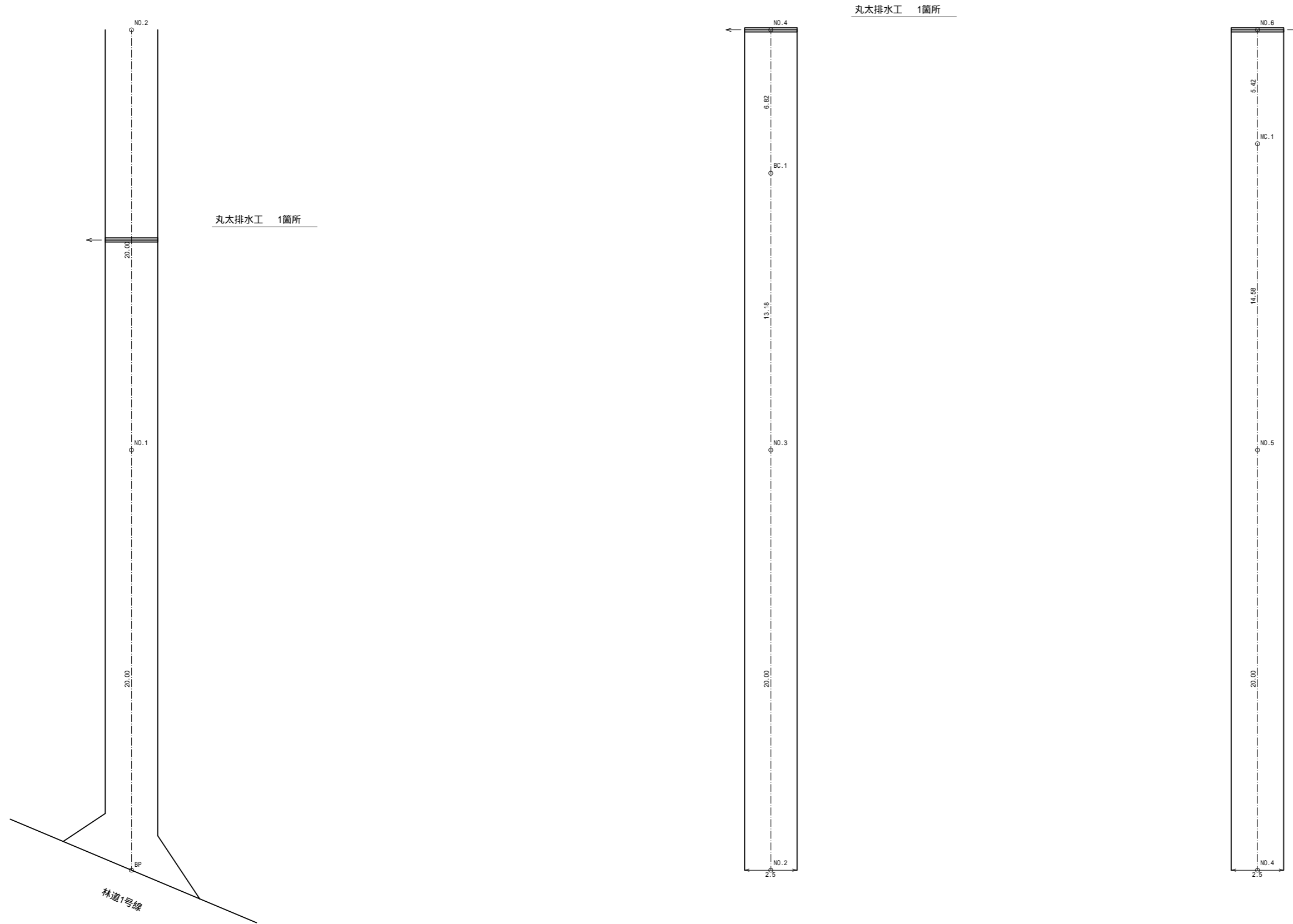
梨ヶ原地区作業道設置工事第1工区 設計図			
工事番号		図面番号	9-5
路川名	森林作業道4号線		
工事箇所	山梨県南都留郡山中湖村梨ヶ原1212-1425ほか		
図名	横断面	縮尺	A1 1:100 A3 1:200
測量	令和4年 3月	枚数	125/156
測量者	富士吉田市外二ヶ村恩賜所有財産保護組合		

展開図(1)

森林作業道4号線

BP-NO.6

集計表(1/3項)		
名称	単位	数量
丸太排水工	箇所	3.0



注釈 交差点及びIP折れ部については2.0mの隅切りを設置すること
R=15m以下の平面曲線については、1.25mの拡幅を設置すること

BP-NO.6

梨ヶ原地区作業道設置工事第1工区 設計図			
工事番号		図面番号	9-6
路川名	森林作業道4号線		
工事箇所	山梨県南都留郡山中湖村梨ヶ原1212-1425ほか		
図名	展開図	縮尺	A1 1:100 A3 1:200
測量	令和4年 3月	枚数	126/156
測量者	富士吉田市外二ヶ村恩賜所有財産保護組合		

展開図 (2)

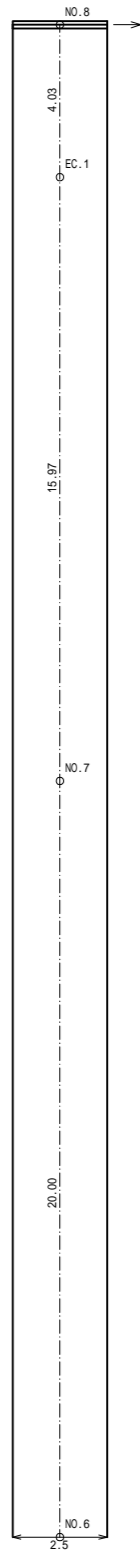
森林作業道4号線

NO.6 ~ NO.12

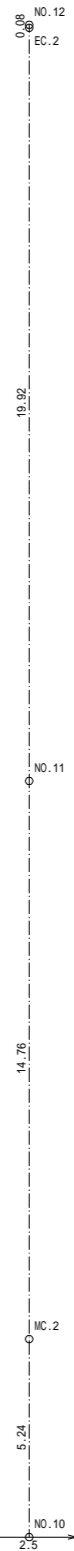
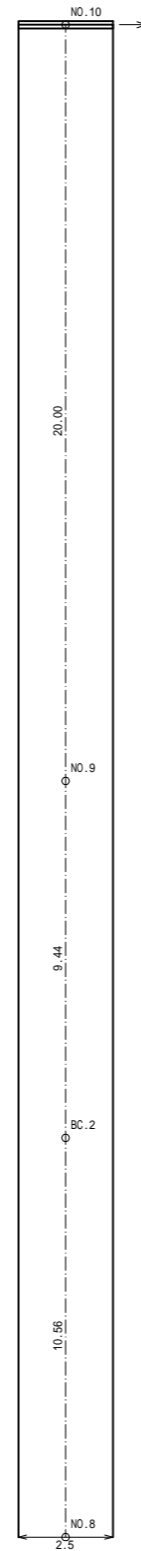
集計表 (2/3項)

名称	単位	数量
丸太排水工	箇所	2.0

丸太排水工 1箇所



丸太排水工 1箇所



注釈 交差点及びIP折れ部については2.0mの隅切りを設置すること
R=15m以下の平面曲線については、1.25mの拡幅を設置すること

NO.6 ~ NO.12

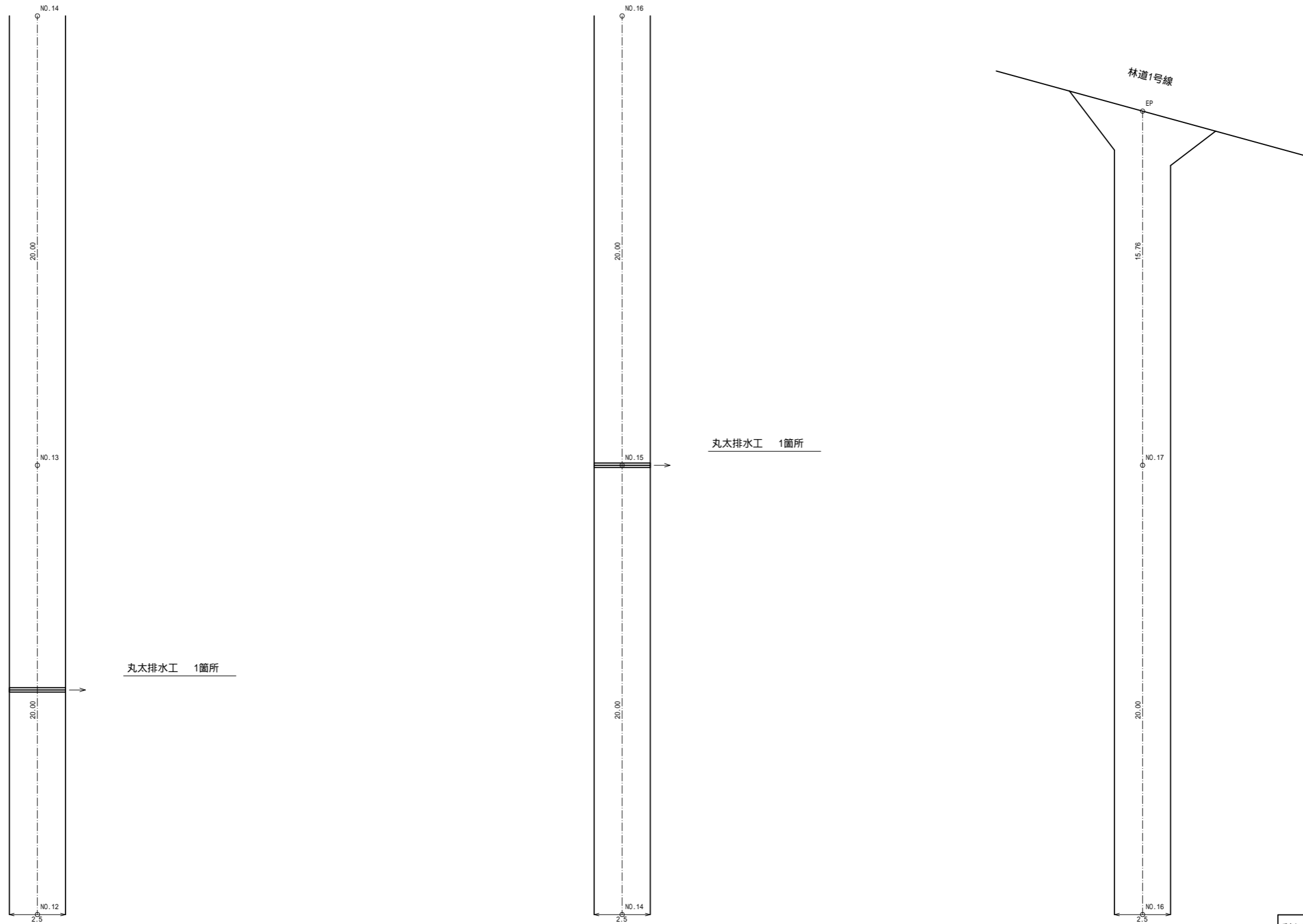
梨ヶ原地区作業道設置工事第1工区 設計図			
工事番号		図面番号	9-7
路川名	森林作業道4号線		
工事箇所	山梨県南都留郡山中湖村梨ヶ原1212-1425ほか		
図名	展開図	縮尺	A1 1:100 A3 1:200
測量	令和4年 3月	枚数	127/156
測量者	富士吉田市外二ヶ村恩賜県有財産保護組合		

展開図(3)

森林作業道4号線

NO.12-EP

集計表(3/3項)		
名称	単位	数量
丸太排水工	箇所	2.0

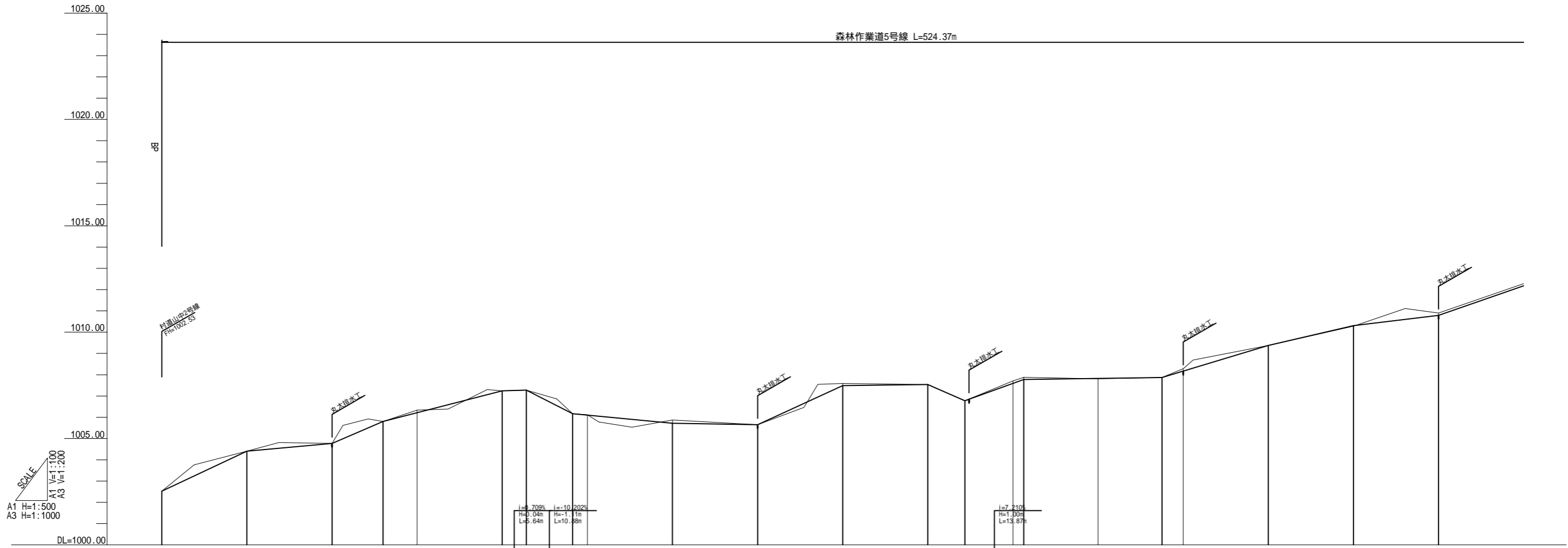


注釈 交差点及びIP折れ部については2.0mの隅切りを設置すること
R=15m以下の平面曲線については、1.25mの拡幅を設置すること

NO.12-EP

梨ヶ原地区作業道設置工事第1工区 設計図			
工事番号		図面番号	9-8
路川名	森林作業道4号線		
工事箇所	山梨県南都留郡山中湖村梨ヶ原1212-1425ほか		
図名	展開図	縮尺	A1 1:100 A3 1:200
測量	令和4年 3月	枚数	128/156
測量者	富士吉田市外二ヶ村恩賜県有財産保護組合		

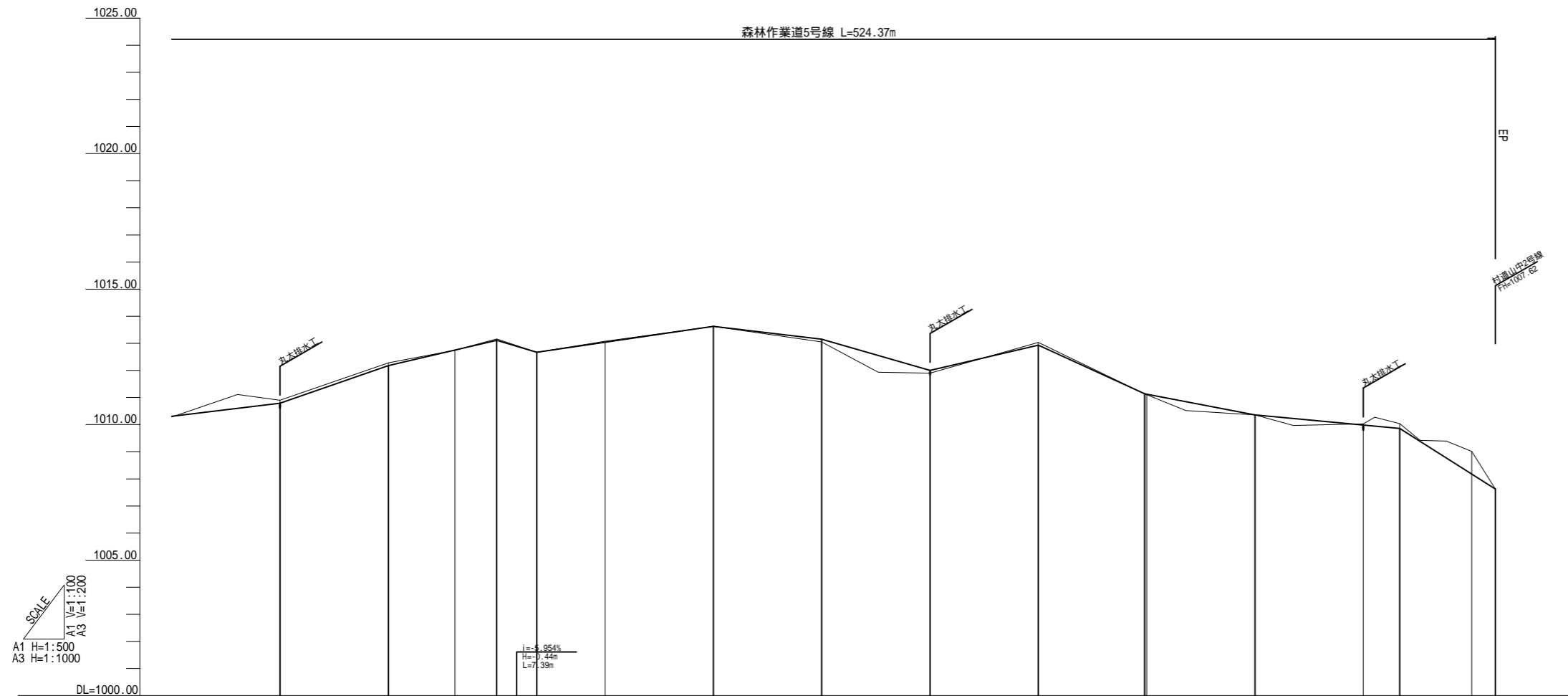
森林作業道5号線 L=524.37m



勾配図	[Diagrammatic representation of slope and curve data]																					
盛土高	0.02																					
切土高	0.00	0.00	0.00	0.00	0.13	0.00	0.00	0.00	0.02	0.15	0.00	0.10	0.00	0.00	0.11	0.10	0.00	0.11	0.00	0.03	0.00	0.11
計画高	1002.53	1004.41	1004.77	1005.80	1006.21	1007.24	1007.28	1006.17	1006.10	1005.72	1005.65	1007.49	1007.54	1006.78	1007.60	1007.78	1007.83	1007.87	1008.17	1009.38	1010.31	1010.79
地盤高	1002.53	1004.41	1004.77	1005.80	1006.34	1007.24	1007.28	1006.17	1006.12	1005.87	1005.65	1007.59	1007.54	1006.78	1007.71	1007.88	1007.81	1007.87	1008.28	1009.38	1010.28	1010.90
追加距離	0.00	20.00	40.00	51.98	60.00	80.00	85.64	96.52	100.00	120.00	140.00	160.00	180.00	188.69	200.00	202.56	220.00	235.01	240.00	260.00	280.00	300.00
単距離	0.00	20.00	20.00	11.98	8.02	20.00	5.64	10.88	3.48	20.00	20.00	20.00	20.00	8.69	11.31	2.56	17.44	15.01	4.99	20.00	20.00	20.00
測点名	BP	NO.1	NO.2	IP.1	NO.3	NO.4	IP.2	IP.3	NO.5	NO.6	NO.7	NO.8	NO.9	IP.4	NO.10	IP.5	NO.11	IP.6	NO.12	NO.13	NO.14	NO.15
曲線				IA=72-21-26		IA=99-16-12		IA=92-07-20						IA=26-52-23		IA=101-13-43						

BP-NO.15

梨ヶ原地区作業道設置工事第1工区 設計図			
工事番号		図面番号	10-1
路川名	森林作業道5号線		
工事箇所	山梨県南都留郡山中湖村梨ヶ原1212-1425ほか		
図名	縦断面図	縮尺	図示
測量	令和4年3月	枚数	129/156
測量者	富士吉田市外二ヶ村恩賜農有財産保護組合		



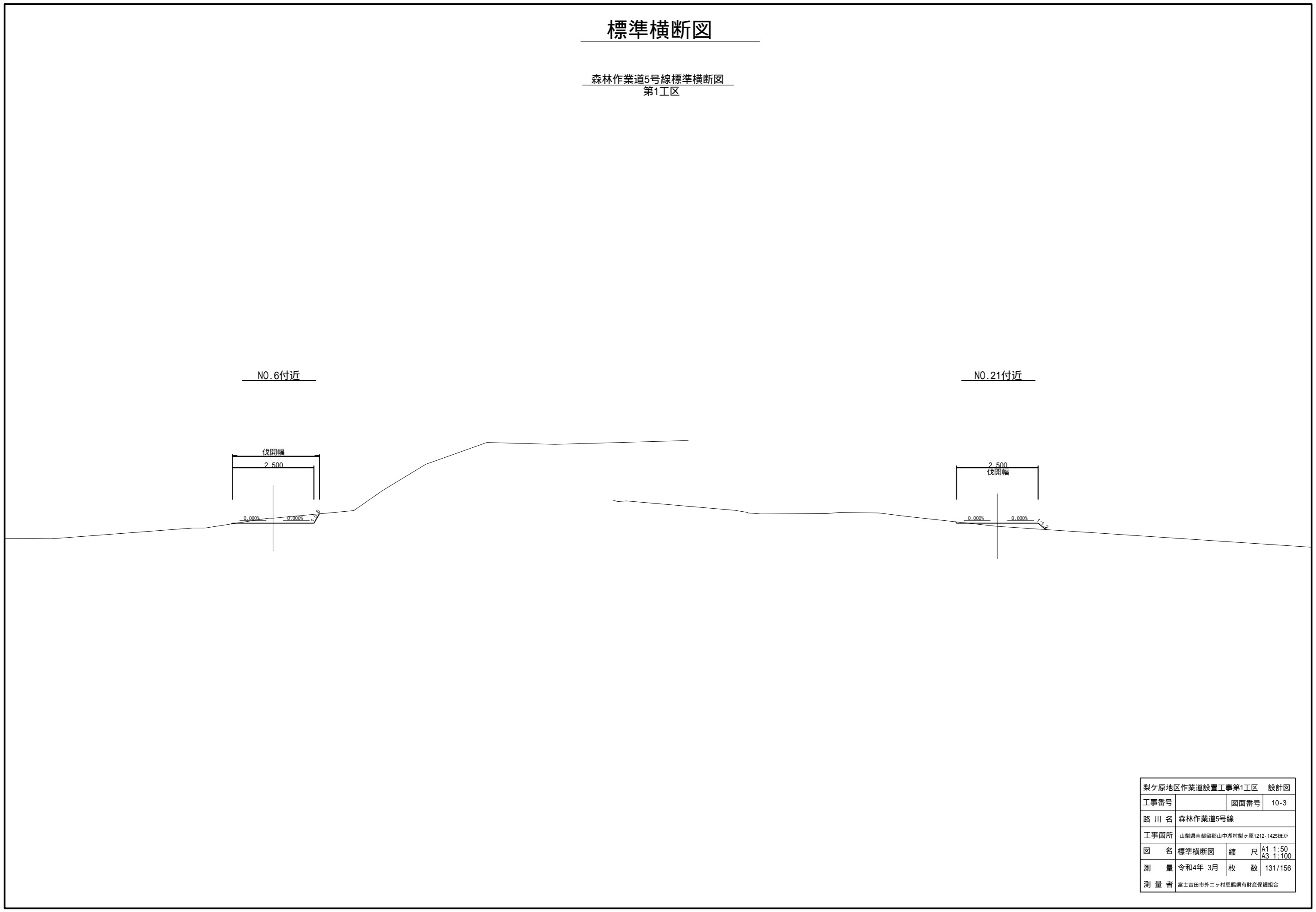
勾配図	盛土高	切土高	計画高	地盤高	追加距離	単距離	測点名	曲線									
	0.11	0.10	0.00	0.05	0.00	0.04	0.00	0.10	0.10	0.03	0.00	0.04	0.18	0.84	0.00	NO.15	IP.7 IA=31-17-42
																NO.16	IP.8 IA=31-30-00
																IP.7	
																NO.17	
																IP.8	
																NO.18	
																NO.19	
																NO.20	
																NO.21	
																NO.22	
																IP.9 IA=87-45-05	
																NO.23	
																NO.24	
																NO.25	
																IP.10 IA=82-08-17	
																IP.10	
																NO.26	
																EP	

NO.15-EP

梨ヶ原地区作業道設置工事第1工区 設計図			
工事番号		図面番号	10-2
路川名	森林作業道5号線		
工事箇所	山梨県南都留郡山中湖村梨ヶ原1212-1425ほか		
図名	縦断面図	縮尺	図示
測量	令和4年3月	枚数	130/156
測量者	富士吉田市外二ヶ村恩賜農有財産保護組合		

標準横断面図

森林作業道5号線標準横断面図
第1工区

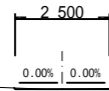


梨ヶ原地区作業道設置工事第1工区 設計図			
工事番号		図面番号	10-3
路川名	森林作業道5号線		
工事箇所	山梨県南都留郡山中湖村梨ヶ原1212-1425ほか		
図名	標準横断面図	縮尺	A1 1:50 A3 1:100
測量	令和4年 3月	枚数	131/156
測量者	富士吉田市外二ヶ村恩賜県有財産保護組合		

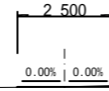
NO.2
GH=1004.77
FH=1004.77 ±0.00

NO.4
GH=1007.24
FH=1007.24 ±0.00

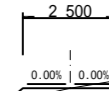
IP.3
GH=1006.17
FH=1006.17 ±0.00



切盛
余土 = -
盛土 = -



切盛
余土 = -
盛土 = -



切盛
余土 = 0.1
盛土 = 0.3

DL=1000.00

DL=1005.00

DL=1005.00

20.00


20.00

10.88

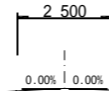
NO.1
GH=1004.41
FH=1004.41 ±0.00

NO.3
GH=1006.34
FH=1006.21 -0.13

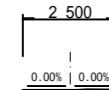
IP.2
GH=1007.28
FH=1007.28 ±0.00



切盛
余土 = 0.1
盛土 = -



切盛
余土 = 0.2
盛土 = -



切盛
余土 = -
盛土 = 0.1

DL=1000.00

DL=1005.00

DL=1005.00

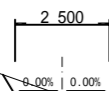
20.00

8.02


5.64

BP
GH=1002.53
FH=1002.53 ±0.00

IP.1
GH=1005.80
FH=1005.80 ±0.00



切盛
余土 = 0.3
盛土 = 0.1



切盛
余土 = 0.2
盛土 = 0.1

DL=1000.00

DL=1005.00

11.98


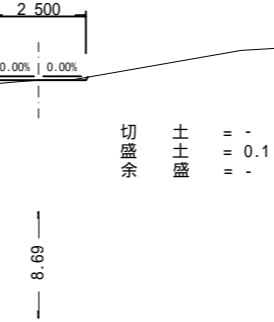
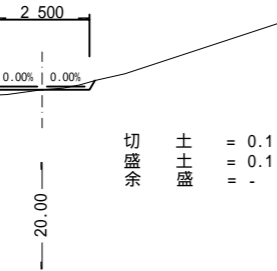
BP - IP.3

梨ヶ原地区作業道設置工事第1工区 設計図			
工事番号		図面番号	10-4
路川名	森林作業道5号線		
工事箇所	山梨県南都留郡山中湖村梨ヶ原1212-1425ほか		
図名	横断面	縮尺	A1 1:100 A3 1:200
測量	令和4年3月	枚数	132/156
測量者	富士吉田市外二ヶ村恩賜所有財産保護組合		

NO.7
GH=1005.65
FH=1005.65 ±0.00

IP.4
GH=1006.78
FH=1006.78 ±0.00

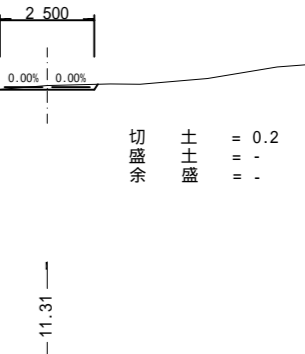
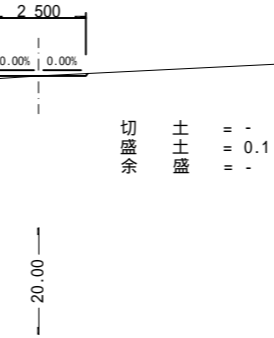
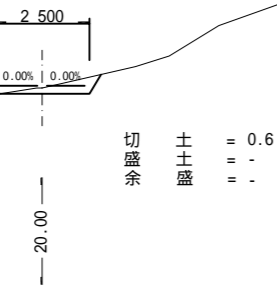
IP.5
GH=1007.88
FH=1007.78 -0.10



NO.6
GH=1005.87
FH=1005.72 -0.15

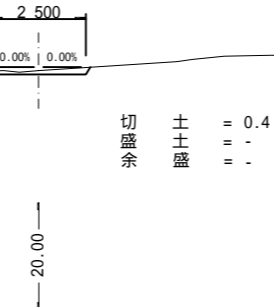
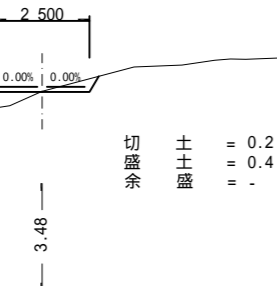
NO.9
GH=1007.54
FH=1007.54 ±0.00

NO.10
GH=1007.71
FH=1007.60 -0.11



NO.5
GH=1006.12
FH=1006.10 -0.02

NO.8
GH=1007.59
FH=1007.49 -0.10



NO.5 - IP.5

梨ヶ原地区作業道設置工事第1工区 設計図			
工事番号		図面番号	10-5
路川名	森林作業道5号線		
工事箇所	山梨県南都留郡山中湖村梨ヶ原1212-1425ほか		
図名	横断面	縮尺	A1 1:100 A3 1:200
測量	令和4年3月	枚数	133/156
測量者	富士吉田市外二ヶ村恩賜所有財産保護組合		

NO.12
GH=1008.28
FH=1008.17 -0.11

NO.15
GH=1010.90
FH=1010.79 -0.11

IP.7
GH=1012.75
FH=1012.75 ±0.00

2.500
0.00% | 0.00%

2.500
0.00% | 0.00%

2.500
0.00% | 0.00%

切盛
余 土 盛
= 0.1
= 0.1
= -

切盛
余 土 盛
= 0.3
= 1.2
= -

切盛
余 土 盛
= -
= -
= -

DL=1005.00

DL=1010.00

DL=1010.00

4.99

20.00

12.29

IP.6
GH=1007.87
FH=1007.87 ±0.00

NO.14
GH=1010.28
FH=1010.31 +0.03

NO.16
GH=1012.28
FH=1012.18 -0.10

2.500
0.00% | 0.00%

2.500
0.00% | 0.00%

2.500
0.00% | 0.00%

切盛
余 土 盛
= 0.2
= 0.1
= -

切盛
余 土 盛
= -
= 0.1
= -

切盛
余 土 盛
= 0.2
= -
= -

DL=1005.00

DL=1010.00

DL=1010.00

15.01

20.00

20.00

NO.11
GH=1007.81
FH=1007.83 +0.02

NO.13
GH=1009.38
FH=1009.38 ±0.00

2.500
0.00% | 0.00%

2.500
0.00% | 0.00%

切盛
余 土 盛
= 0.1
= 0.1
= -

切盛
余 土 盛
= -
= 0.1
= -

DL=1005.00

DL=1005.00

17.44

20.00

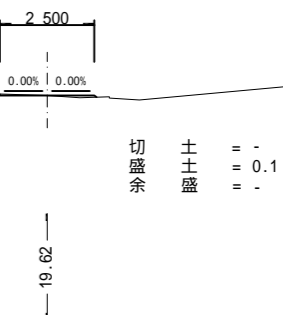
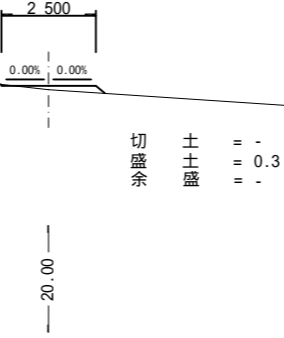
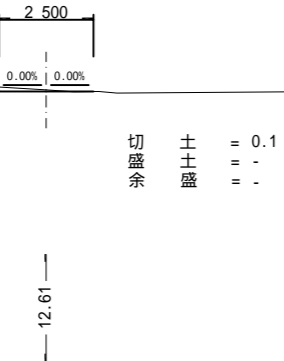
NO.11 ~ IP.7

梨ヶ原地区作業道設置工事第1工区 設計図			
工事番号		図面番号	10-6
路川名	森林作業道5号線		
工事箇所	山梨県南都留郡山中湖村梨ヶ原1212-1425ほか		
図名	横断面	縮尺	A1 1:100 A3 1:200
測量	令和4年3月	枚数	134/156
測量者	富士吉田市外二ヶ村恩賜農有財産保護組合		

NO.18
GH=1013.08
FH=1013.04 -0.04

NO.21
GH=1011.90
FH=1012.00 +0.10




IP.9
GH=1011.14
FH=1011.14 ±0.00



IP.8
GH=1012.67
FH=1012.67 ±0.00

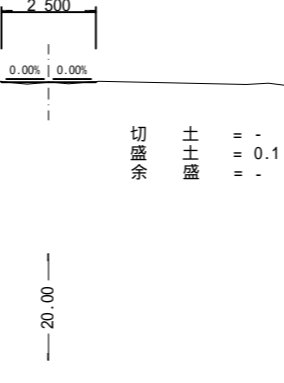

NO.20
GH=1013.05
FH=1013.15 +0.10

NO.22
GH=1013.03
FH=1012.93 -0.10



NO.17
GH=1013.16
FH=1013.11 -0.05

NO.19
GH=1013.63
FH=1013.63 ±0.00

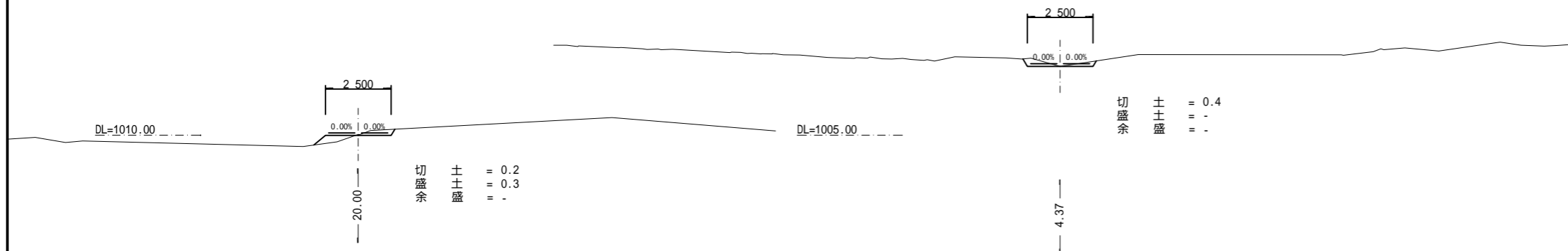


NO.17 ~ IP.9

梨ヶ原地区作業道設置工事第1工区 設計図			
工事番号		図面番号	10-7
路川名	森林作業道5号線		
工事箇所	山梨県南都留郡山中湖村梨ヶ原1212-1425ほか		
図名	横断面	縮尺	A1 1:100 A3 1:200
測量	令和4年3月	枚数	135/156
測量者	富士吉田市外二ヶ村恩賜所有財産保護組合		

NO.25
GH=1010.03
FH=1009.99 -0.04

EP
GH=1007.62
FH=1007.62 ±0.00

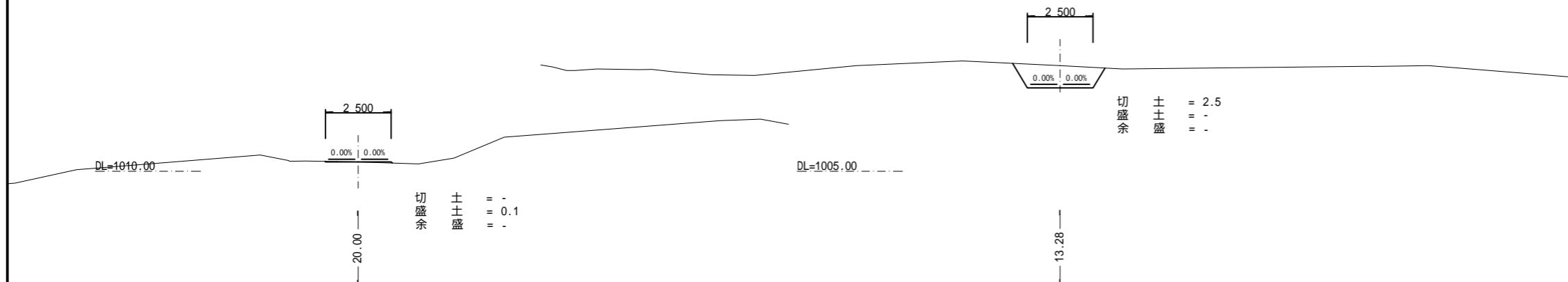


切盛余 土土盛 = 0.2
= 0.3
= -

切盛余 土土盛 = 0.4
= -
= -

NO.24
GH=1010.36
FH=1010.36 ±0.00

NO.26
GH=1009.01
FH=1008.17 -0.84

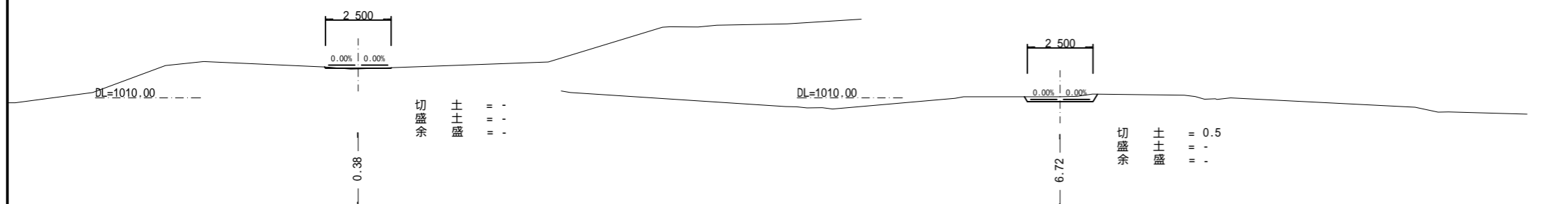


切盛余 土土盛 = -
= 0.1
= -

切盛余 土土盛 = 2.5
= -
= -

NO.23
GH=1011.10
FH=1011.13 +0.03

IP.10
GH=1010.04
FH=1009.86 -0.18



切盛余 土土盛 = -
= -
= -

切盛余 土土盛 = 0.5
= -
= -

NO.23 ~ EP

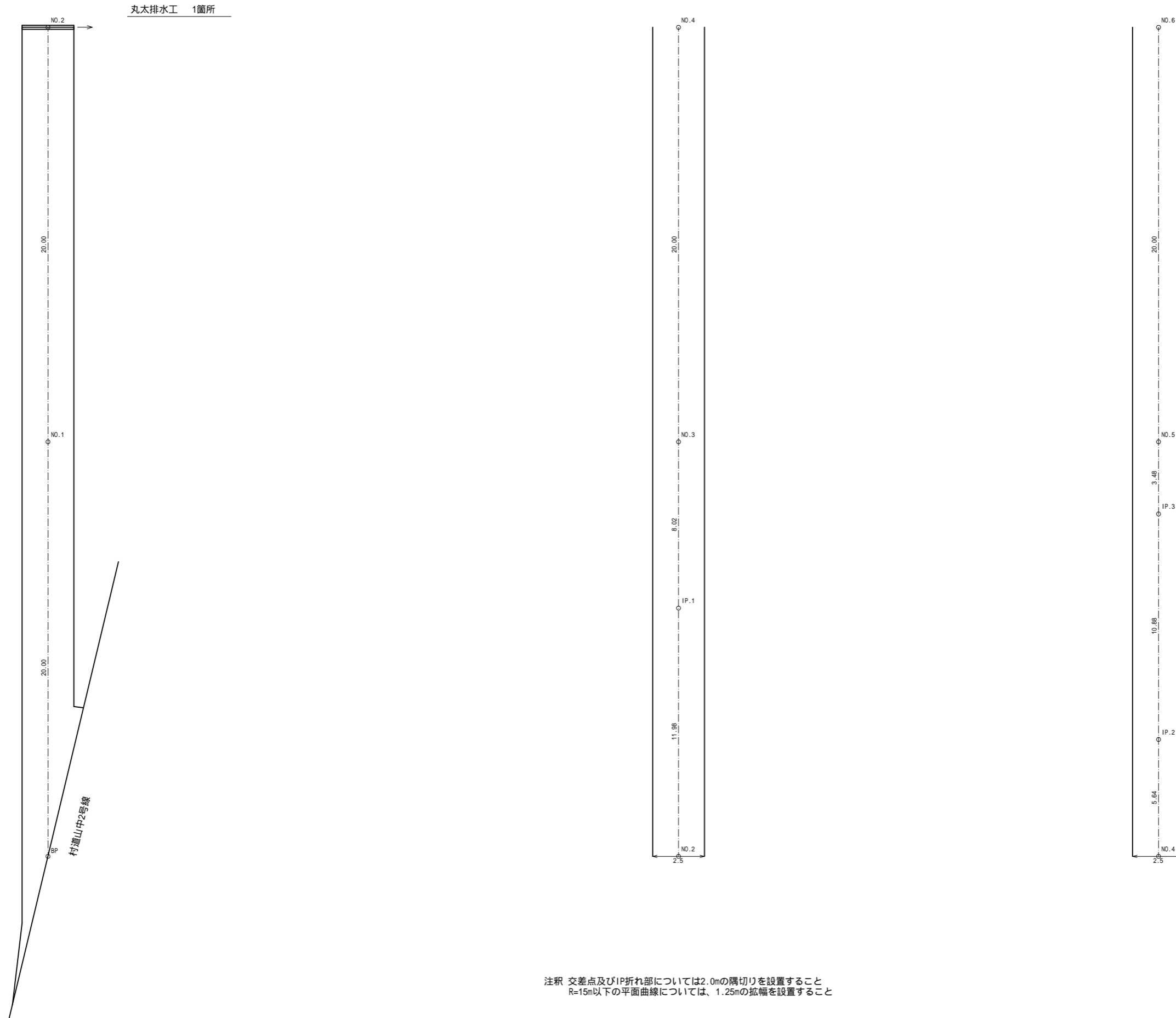
梨ヶ原地区作業道設置工事第1工区 設計図			
工事番号		図面番号	10-8
路川名	森林作業道5号線		
工事箇所	山梨県南都留郡山中湖村梨ヶ原1212-1425ほか		
図名	横断面	縮尺	A1 1:100 A3 1:200
測量	令和4年3月	枚数	136/156
測量者	富士吉田市外二ヶ村恩賜農有財産保護組合		

展開図(1)

森林作業道5号線

BP-NO.6

集計表(1/5項)		
名称	単位	数量
丸太排水工	箇所	1.0



丸太排水工 1箇所

村道山中2号線

注釈 交差点及びIP折れ部については2.0mの隅切りを設置すること
R=15m以下の平面曲線については、1.25mの拡幅を設置すること

BP-NO.6

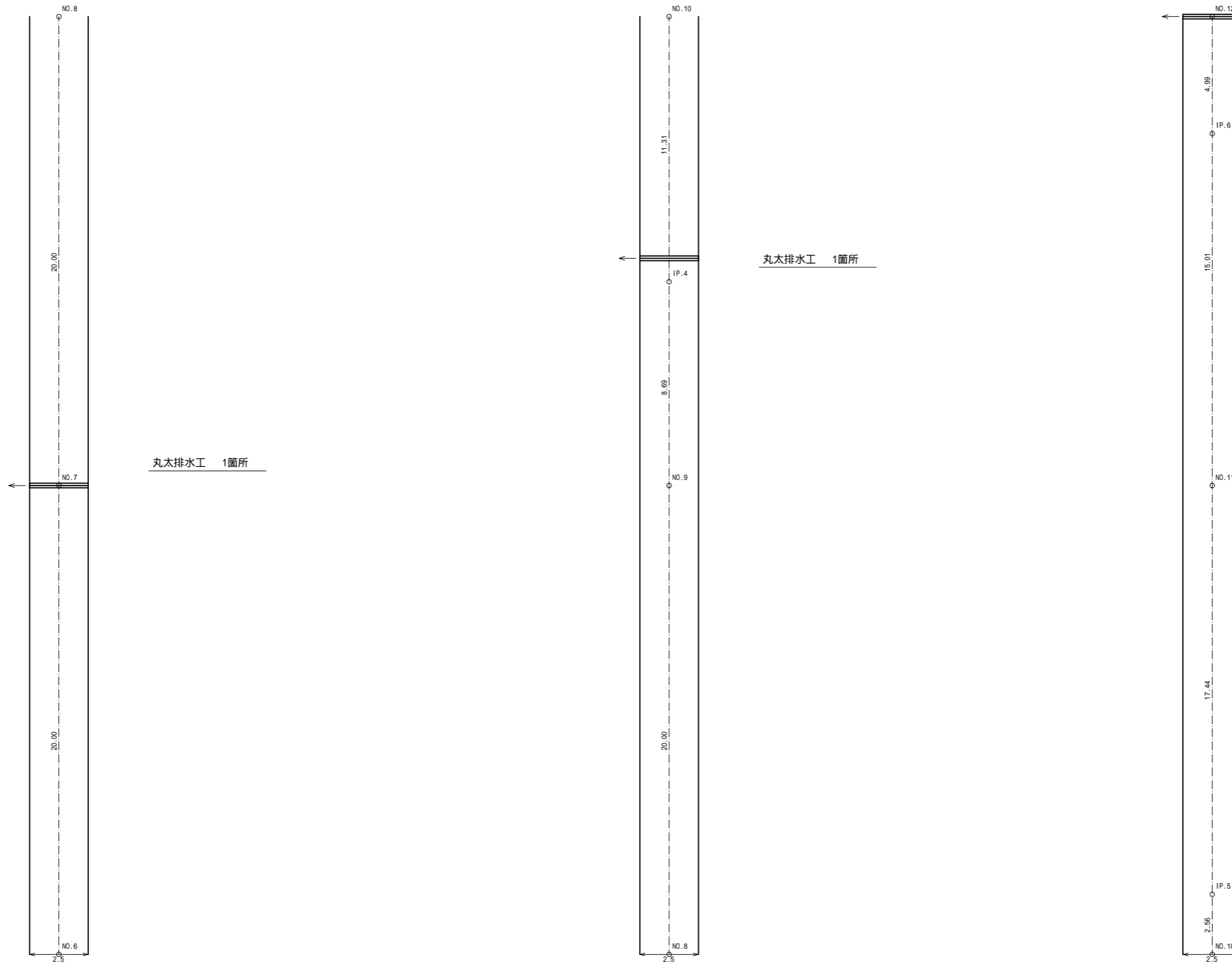
梨ヶ原地区作業道設置工事第1工区 設計図			
工事番号		図面番号	10-9
路川名	森林作業道5号線		
工事箇所	山梨県南都留郡山中湖村梨ヶ原1212-1425ほか		
図名	展開図	縮尺	A1 1:100 A3 1:200
測量	令和4年 3月	枚数	137/156
測量者	富士吉田市外二ヶ村恩賜所有財産保護組合		

展開図(2)

森林作業道5号線

NO.6~NO.12

集計表(2/5項)		
名称	単位	数量
丸太排水工	箇所	3.0



丸太排水工 1箇所

丸太排水工 1箇所

丸太排水工 1箇所

NO.6~NO.12

梨ヶ原地区作業道設置工事第1工区 設計図			
工事番号		図面番号	10-10
路川名	森林作業道5号線		
工事箇所	山梨県南都留郡山中湖村梨ヶ原1212-1425ほか		
図名	展開図	縮尺	A1 1:100 A3 1:200
測量	令和4年 3月	枚数	138/156
測量者	富士吉田市外二ヶ村恩賜県有財産保護組合		

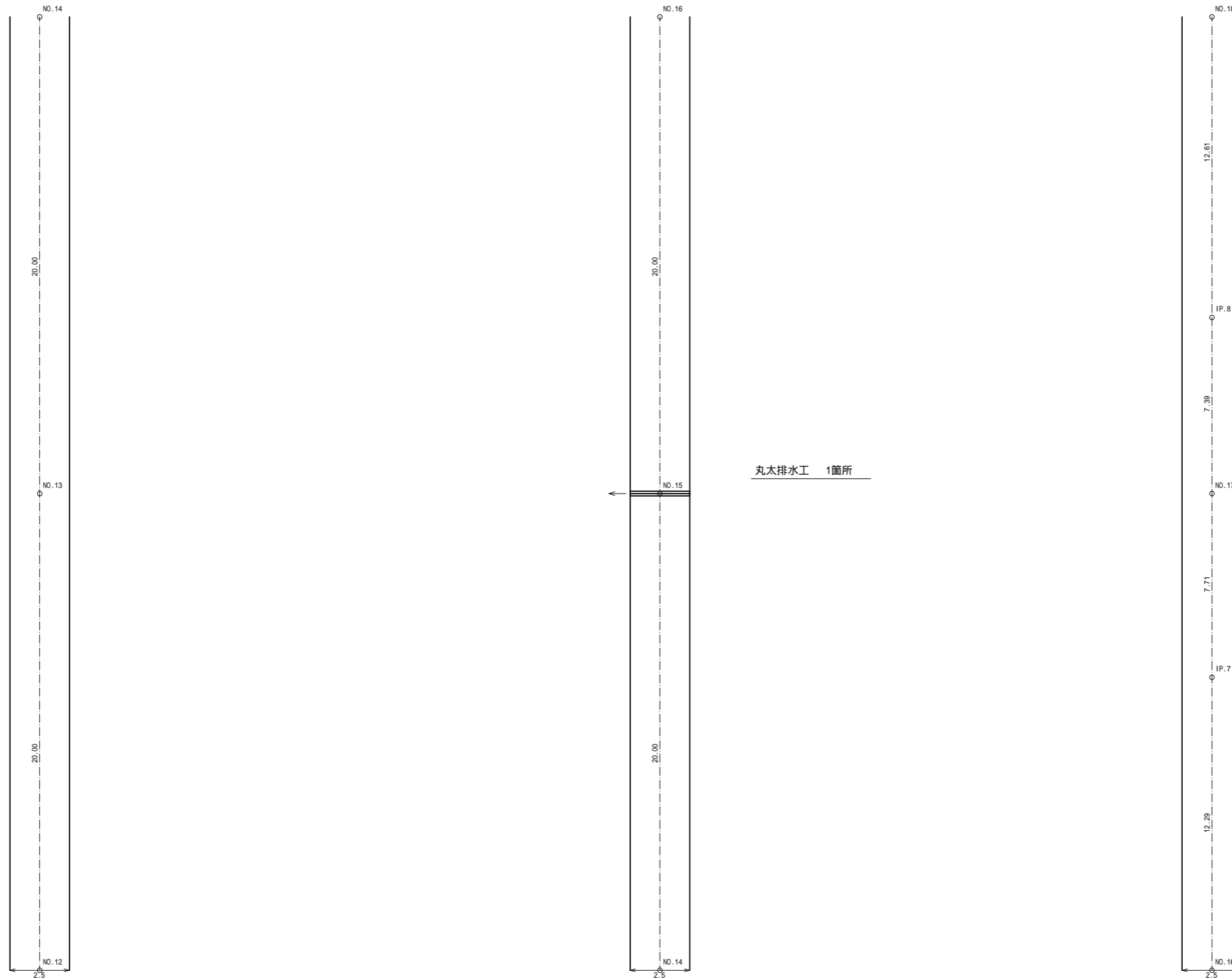
注釈 交差点及びIP折れ部については2.0mの隅切りを設置すること
R=15m以下の平面曲線については、1.25mの拡幅を設置すること

展開図 (3)

森林作業道5号線

NO.12~NO.18

集計表 (3/5項)		
名称	単位	数量
丸太排水工	箇所	1.0



丸太排水工 1箇所

注釈 交差点及びIP折れ部については2.0mの隅切りを設置すること
R=15m以下の平面曲線については、1.25mの拡幅を設置すること

NO.12~NO.18

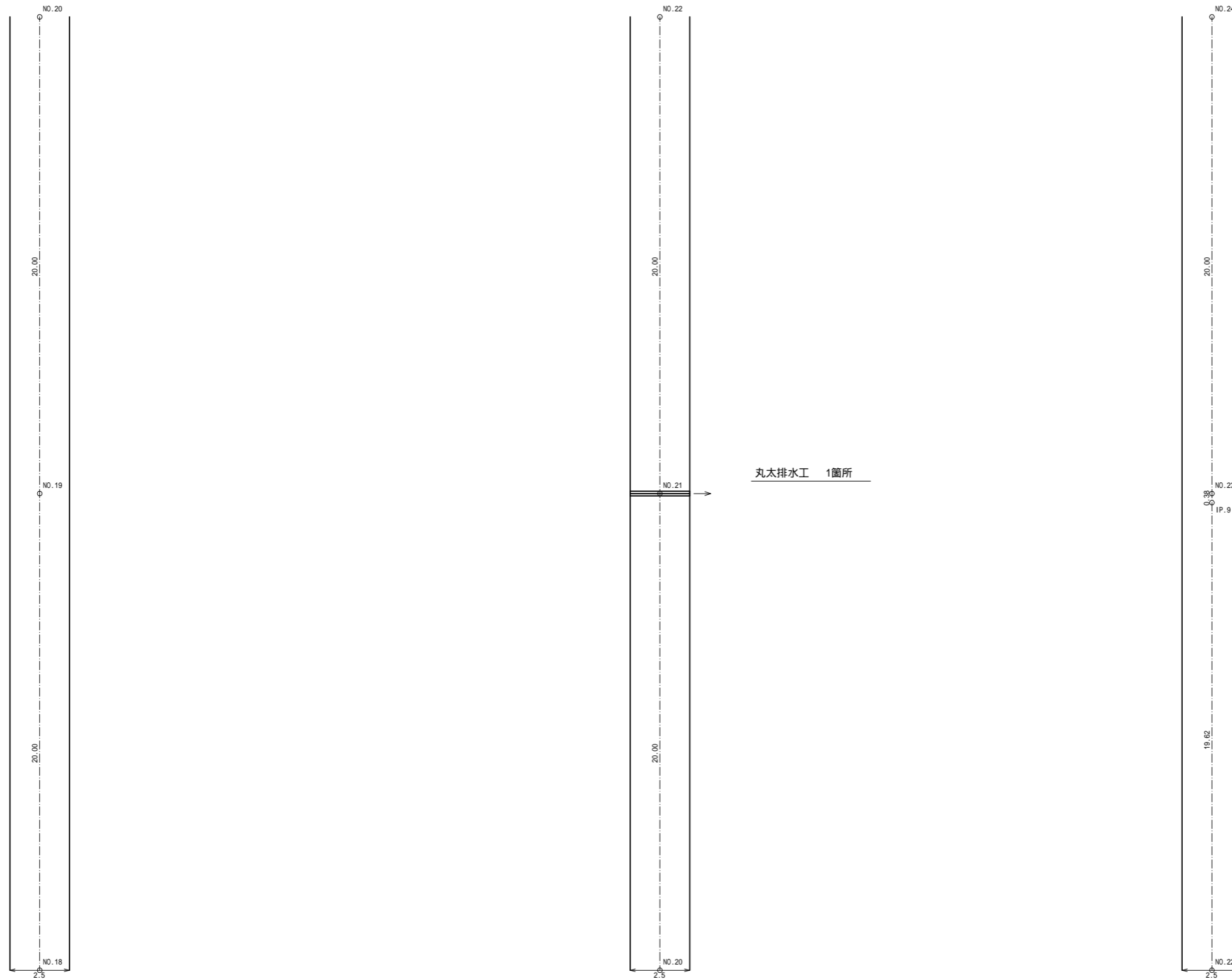
梨ヶ原地区作業道設置工事第1工区 設計図			
工事番号		図面番号	10-11
路川名	森林作業道5号線		
工事箇所	山梨県南都留郡山中湖村梨ヶ原1212-1425ほか		
図名	展開図	縮尺	A1 1:100 A3 1:200
測量	令和4年 3月	枚数	139/156
測量者	富士吉田市外二ヶ村恩賜県有財産保護組合		

展開図(4)

森林作業道5号線

NO.18~NO.24

集計表(4/5項)		
名称	単位	数量
丸太排水工	箇所	1.0



注釈 交差点及びIP折れ部については2.0mの隅切りを設置すること
R=15m以下の平面曲線については、1.25mの拡幅を設置すること

NO.18~NO.24

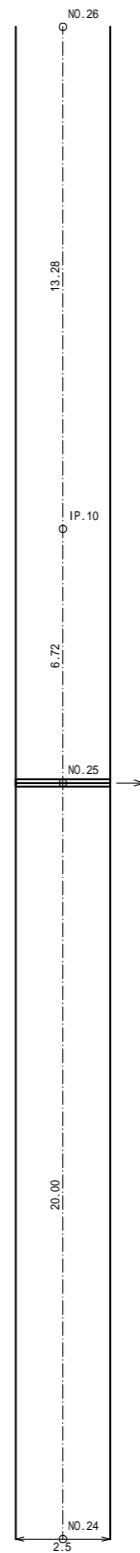
梨ヶ原地区作業道設置工事第1工区 設計図			
工事番号		図面番号	10-12
路川名	森林作業道5号線		
工事箇所	山梨県南都留郡山中湖村梨ヶ原1212-1425ほか		
図名	展開図	縮尺	A1 1:100 A3 1:200
測量	令和4年 3月	枚数	140/156
測量者	富士吉田市外二ヶ村恩賜県有財産保護組合		

展開図(5)

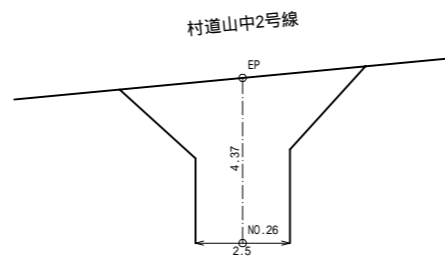
森林作業道5号線

NO.24-EP

集計表(5/5項)		
名称	単位	数量
丸太排水工	箇所	1.0



丸太排水工 1箇所



注釈 交差点及びIP折れ部については2.0mの隅切りを設置すること
R=15m以下の平面曲線については、1.25mの拡幅を設置すること

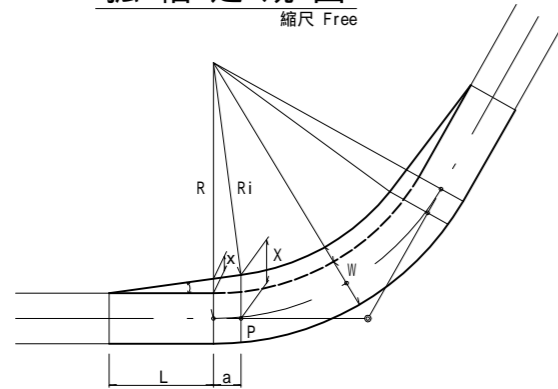
NO.24-EP

梨ヶ原地区作業道設置工事第1工区 設計図			
工事番号		図面番号	10-13
路川名	森林作業道5号線		
工事箇所	山梨県南都留郡山中湖村梨ヶ原1212-1425ほか		
図名	展開図	縮尺	A1 1:100 A3 1:200
測量	令和4年 3月	枚数	141/156
測量者	富士吉田市外二ヶ村恩賜県有財産保護組合		

定規図(1)

拡幅定規図

縮尺 Free



$$x = L \cdot \tan\left(\tan^{-1}\left\{\frac{\sqrt{L^2 + 2 \cdot Ri \cdot -^2}}{Ri - -^2}\right\} - \tan^{-1}\left(\frac{L}{Ri}\right)\right)$$

$$x = \frac{(L+a) \cdot x + \frac{W}{2}}{L}$$

$$a = L \cdot \frac{\sqrt{L^2 + 2 \cdot Ri \cdot -^2}}{\sqrt{L^2 + x^2}}$$

$$= \tan^{-1}\left(\frac{x}{L}\right)$$

区分	曲線半径		拡幅量
	以上	未満	
1級 (1車線のもの)	15	~ 16	0.75
	16	~ 19	0.50
	19	~ 25	0.25
2級	12	~ 13	2.25
	13	~ 15	2.00
	15	~ 16	1.75
	16	~ 19	1.50
	19	~ 25	1.25
	25	~ 30	1.00
	30	~ 35	0.75
3級	35	~ 45	0.50
	45	~ 50	0.25
	6	~ 9	1.00
	9	~ 13	0.75
	13	~ 25	0.50
	25	~ 50	0.25

W:全幅員

L:直線部分の標準すりつけ長 $\begin{cases} 1級 & 2級 & 8.0m \\ 3級 & & 4.0m \end{cases}$

a:曲線部分のすりつけ長

:拡幅量

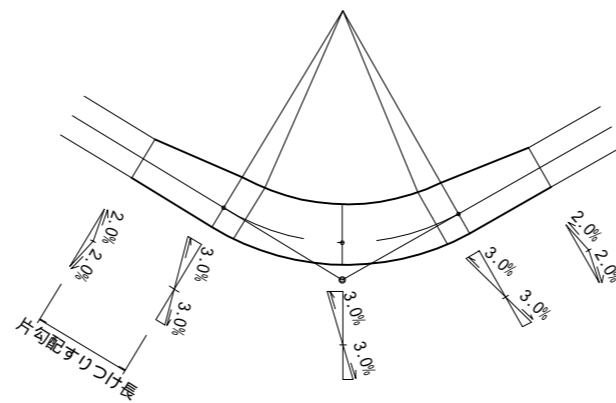
X:P点よりすりつけ点までの距離

Ri: $R - \frac{W}{2}$

(注)詳細図が添付されている場合は詳細図による

片勾配定規図

縮尺 Free



曲線半径 適用区分	最小 曲線半径 (m)	設計速度 (km/h)	走行速度 (km/h)	横すべり 摩擦係数	片勾配 (%)
通常値	30	30	30	0.20	3
	20	20	21	0.15	3
	15	20	19	0.15	3
例外の 場合の値	40	40	38	0.25	3
	20	30	27	0.25	3
	12	20	19	0.20	3

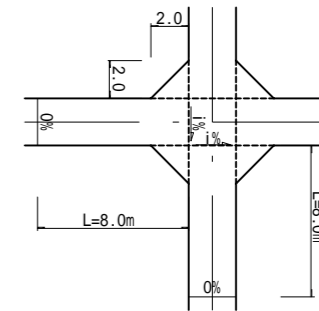
1.片勾配のすりつけ長 イ 標準の場合、8.0mとするが縦断勾配が2.0%未満の箇所は側溝勾配の検討を行うこと。(3級の場合、標準は4.0m)

2.横断勾配 イ.舗装道の場合、2.0%とする。ロ.砂利道の場合、5.0%とするが将来、舗装が計画される箇所は2.0%とする。

3.既設構造物がある箇所を舗装する場合は、本表によらないことができる。

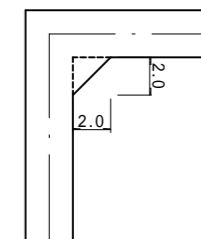
森林作業道交差部片勾配定規図

縮尺 Free



森林作業道IP折部すみ切り定規図

縮尺 Free



梨ヶ原地区作業道設置工事第1工区 設計図

工事番号 図面番号 11-1

路川名 林道1号線
林業専用道1,2号線
森林作業道1,2,3,4,5号線

工事箇所 山梨県南都留郡山中湖村梨ヶ原1212-1425ほか

図名 定規図(1) 縮尺 図示

測量 令和4年3月 枚数 142/156

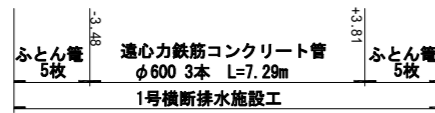
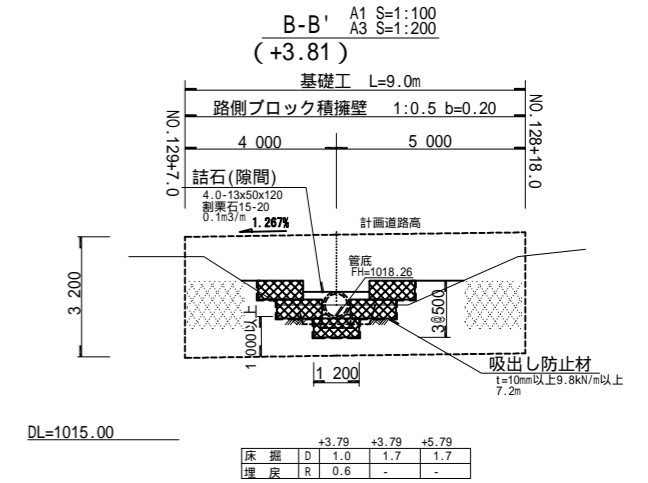
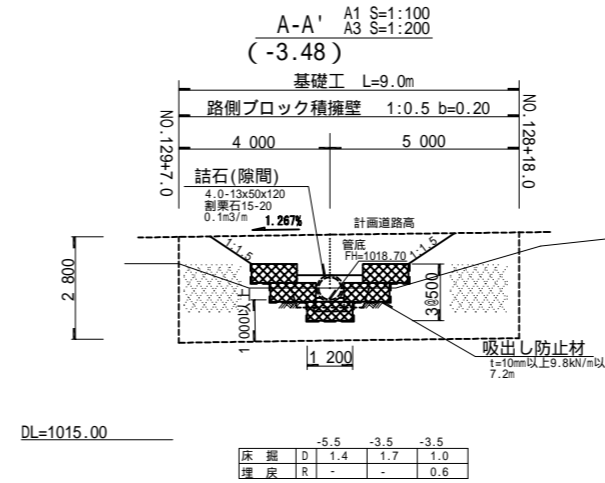
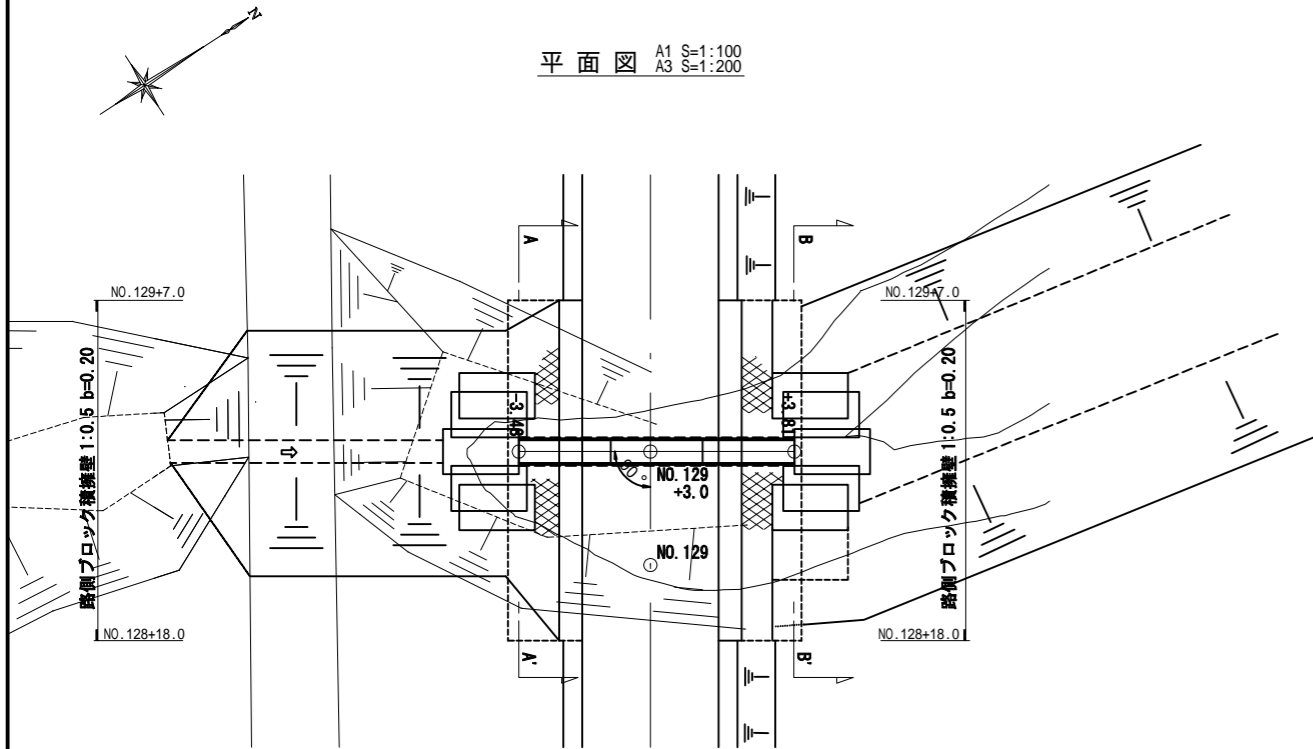
測量者 富士吉田市外二ヶ村恩賜農有財産保護組合

定規図(2)

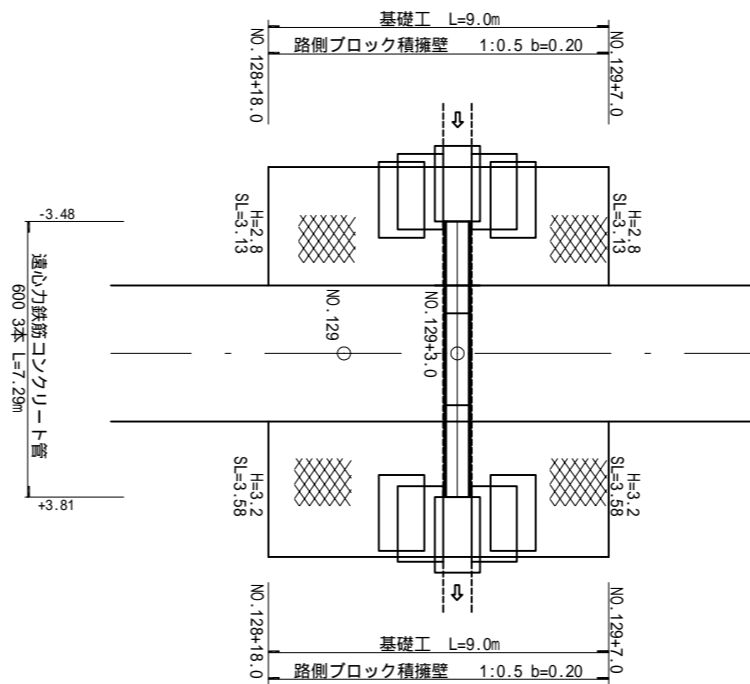
1号横断排水施設工詳細図
(林道1号線)

断面図 A1 S=1:100
A3 S=1:200

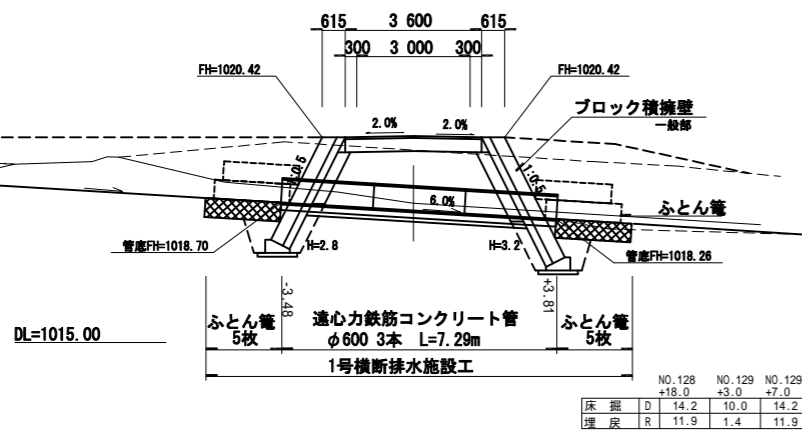
平面図 A1 S=1:100
A3 S=1:200



展開図 A1 S=1:100
A3 S=1:200



側面図 A1 S=1:100
A3 S=1:200
(NO. 128+3.0)



1号横断排水施設工 数量計算表 1式当り

名称	規格・寸法	算式	数量
コンクリート管	600 外径形2種W=660kg		3.000 本
基礎コンクリート	90° 等立 18-8-2088	0.156x7.29	1.137 m ³
コンクリート型枠		0.26x2x7.29	3.791 m ²
基礎砕石	RC-40-0 t=100cm	0.85x(7.29-0.6x2)	5.177 m ² 0.518 m ³
基礎整形		0.85x(7.29-0.6x2)	5.177 m ²
ふとん籠	#8綱目15 H50xH120xL200		10.000 枚
詰石	割栗石15-20 (隙間) 0.1m3/mx2.0x2		0.400 m ³
吸出し防止材	t=10mm以上 9.8kN/m以上	7.2x2.0x2	28.800 m ²
基礎整形		1.20x2.0x2	4.800 m ²
積ブロック	控長35cm	左平均法長 3.13m/1.118-0.4-0.95=1.45m 左平均断面積 1.45m ² (0.3x1.118)=0.486m ² V=0.486m ² x9.0=4.374m ³ 右平均法長 3.58m/1.118-0.4-0.95=1.85m 右平均断面積 1.85m ² (0.3x1.118)=0.620m ² V=0.620m ² x9.0=5.580m ³ 右体積 0.7x0.7x /4/2x1.118x2 =0.430m ³ V=0.430x0.3=0.129m ³	59.181 m ²
側込コンクリート	18-8-4088	59.181x0.18	10.653 m ³
裏込コンクリート	t=20cm 18-8-4088	59.181x0.20	11.836 m ³
裏込材	RC-40-0		9.825 m ³
基礎工		9.0x2	18.000 m
作業土工		ブロック積部 (14.2+10.0)/2x9.0=108.900m ³ 排水路部 (1.4+1.7)/2x2.0+1.0x7.29 +1.7x2.0=13.790m ³	122.690 m ³
埋戻		ブロック積部 (11.9+1.4)/2x9.0=59.850m ³ 排水路部 0.6x7.29=4.374m ³	64.224 m ³
残土処理		122.690-64.224/0.9	51.330 m ³ 別途集計

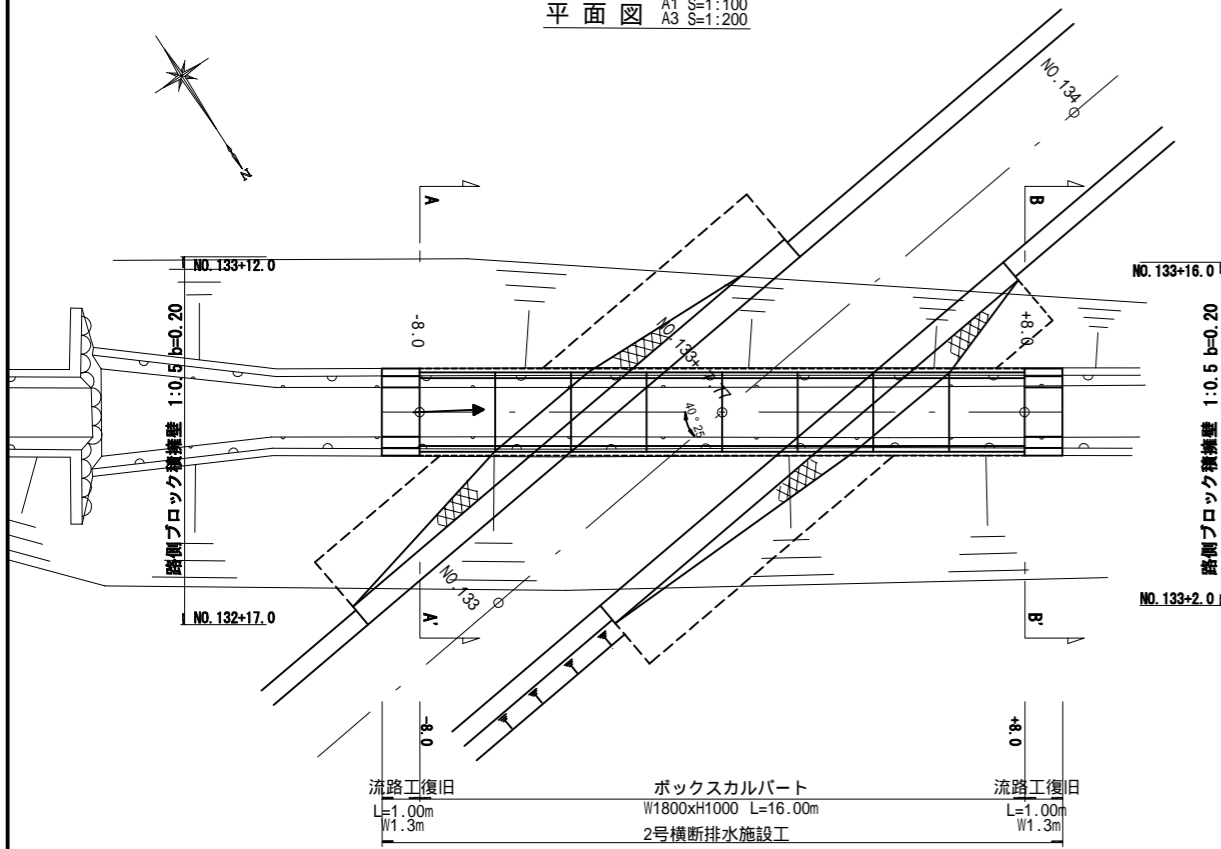
梨ヶ原地区作業道設置工事第1工区 設計図

工事番号	図面番号	11-2
路川名	林道1号線	
工事箇所	山梨県南都留郡山中湖村梨ヶ原1212-1425ほか	
図名	定規図(2) 1号横断排水施設工	縮尺 図示
測量	令和4年3月	枚数 143/156
測量者	富士吉田市外二ヶ村恩賜県有財産保護組合	

定規図(3)

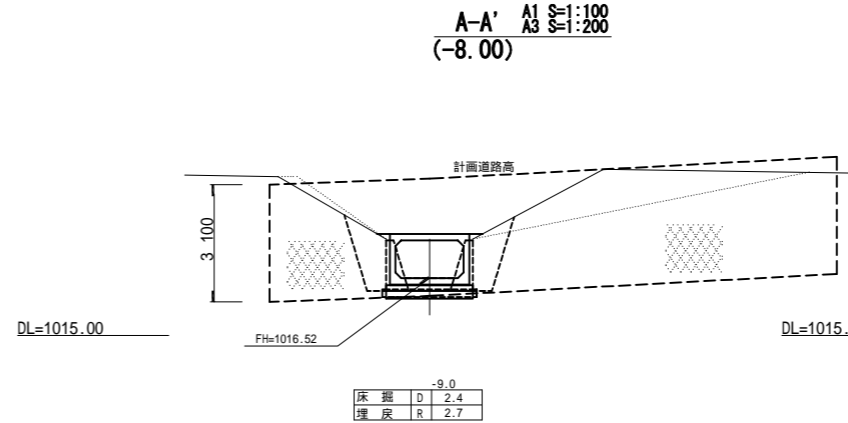
2号横断排水施設工詳細図 (林道1号線)

平面図 A1 S=1:100
A3 S=1:200

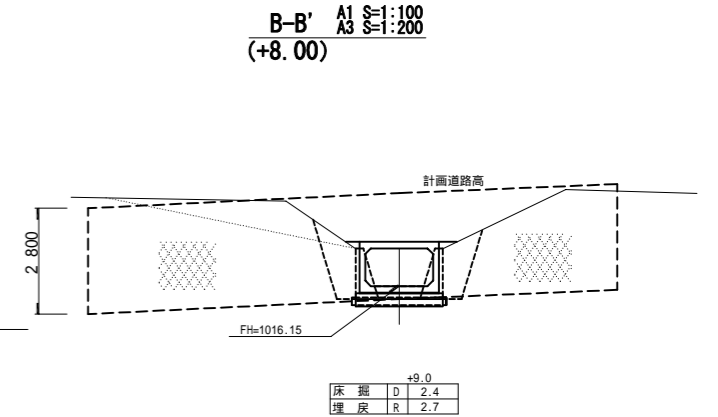


断面図 A1 S=1:100
A3 S=1:200

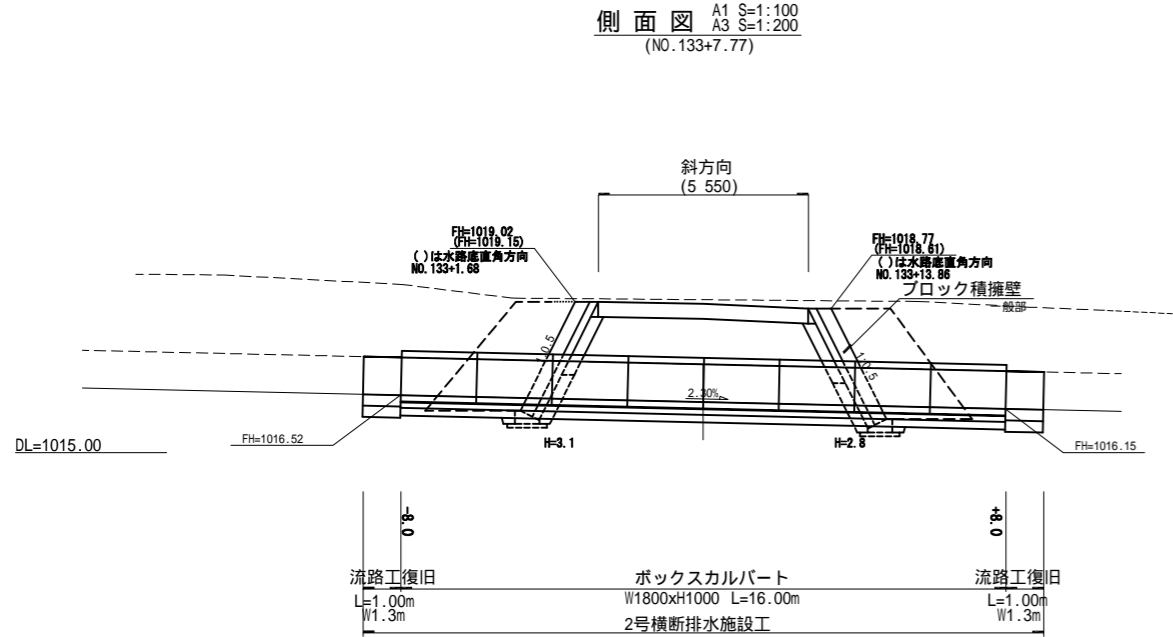
A-A' A1 S=1:100
A3 S=1:200
(-8.00)



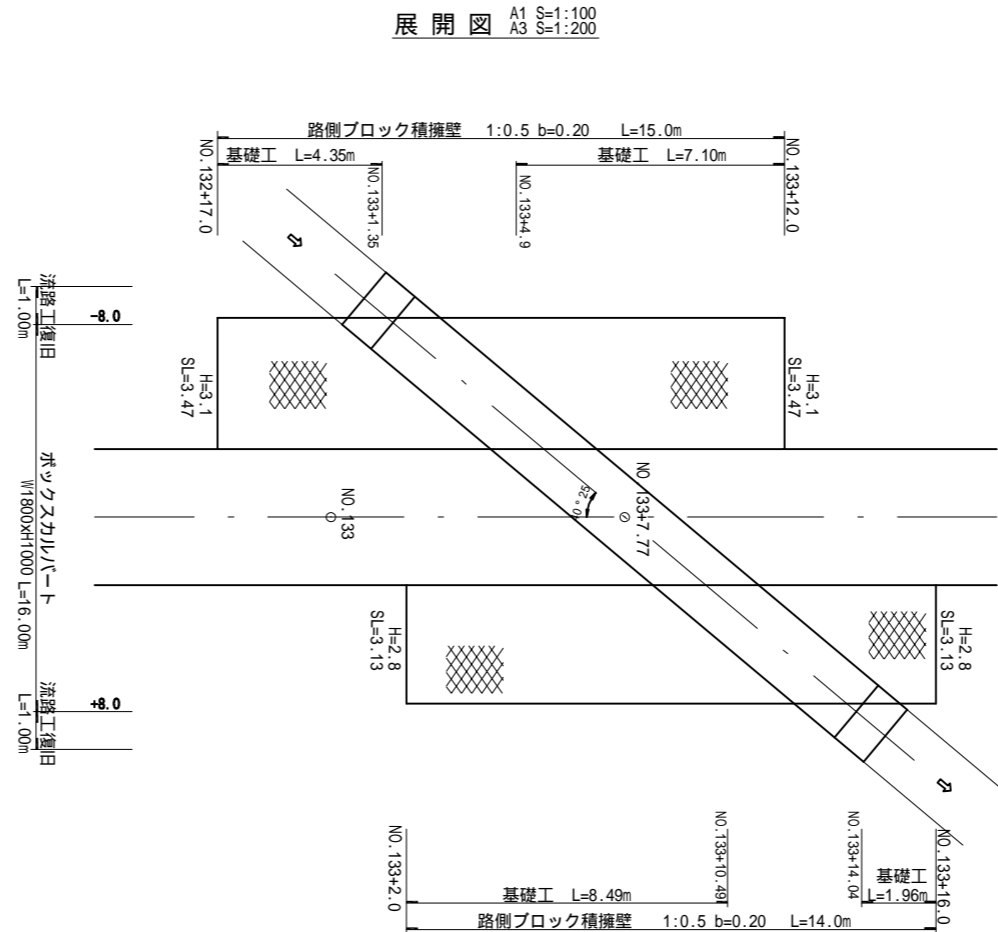
B-B' A1 S=1:100
A3 S=1:200
(+8.00)



側面図 A1 S=1:100
A3 S=1:200
(NO.133+7.77)



展開図 A1 S=1:100
A3 S=1:200



2号横断排水施設工

数量計算表 1式当り

名称	規格・寸法	算式	数量
ボックスカルバート	W1800xH1000xL2000 W=5300kg		8.000 個
敷モルタル	1:3	2.1x0.02x16.0	0.672 m3
基礎コンクリート	18-8-25B8	2.30x0.15x16.0	5.520 m3
型枠		0.15x2x16.0	4.800 m2
基礎砕石	RC-40-0 t=20cm	2.30x16.0	36.800 m2
基面修正		2.30x16.0	36.800 m2
躯体コンクリート	18-8-40B8	((0.2+0.59)/2x1.3x2+(1.3+1.12)/2x0.3)x1.0x2	2.780 m3
型枠		(1.3x1.044+1.3)x1.0x2x2	10.629 m2
基礎砕石	RC-40-0 t=20cm	2.50x1.0x2	5.000 m2
基面修正		2.50x1.0x2	5.000 m2
積ブロック	投長35cm	左平均法長 3.47m/1.118-0.4-0.95=1.75m 左平均断面積 1.75mx(0.3x1.118)=0.587m2 右平均法長 3.13m/1.4-0.4-0.95=1.45m 右平均断面積 1.45mx(0.3x1.118)=0.486m2 左体積 V=0.587m2x15.0=8.805m3 右体積 V=0.486m2x14.0=6.804m3 控除 1.2x1.118x2.10x2=5.635m2 -5.635m2x0.3= -1.691m3	88.780 m2
胴込コンクリート	18-8-40B8	88.780x0.18	15.980 m3
裏込コンクリート	t=20cm 18-8-40B8	88.780x0.20	17.756 m3
裏込材	RC-40-0		13.918 m3
基礎工		4.35+7.10+8.49+1.96	21.900 m
床掘	左側ブロック積部 8.4/2x15.0=63.000m3 右側ブロック積部 8.4/2x14.0=58.800m3 排水路部 2.4x18.0=43.200m3		165.000 m3
埋戻	左側ブロック積部 6.0/2x15.0=45.000m3 右側ブロック積部 6.0/2x14.0=42.000m3 排水路部 2.7x18.0=48.600m3		135.600m3
残土処理	165.000-135.600/0.9		14.333m3
取壊し	コンクリート切斷 既存三面張水路	4.5x2 ((0.2+0.59)/2x1.3x2+(1.3+1.12)/2x0.3)x18.0	9.000 m 25.020 m3

梨ヶ原地区作業道設置工事第1工区 設計図

工事番号	図面番号	11-3
路川名	林道1号線	
工事箇所	山梨県南都留郡山中湖村梨ヶ原1212-1425ほか	
図名	定規図(3) 2号横断排水施設工	縮尺 図示
測量	令和4年3月	枚数 144/156
測量者	富士吉田市外二ヶ村恩賜所有財産保護組合	

左側	NO.132	NO.133	NO.133
	+17.0	+4.9	+12.0
床掘	D	8.4	8.4
埋戻	R	6.0	6.0

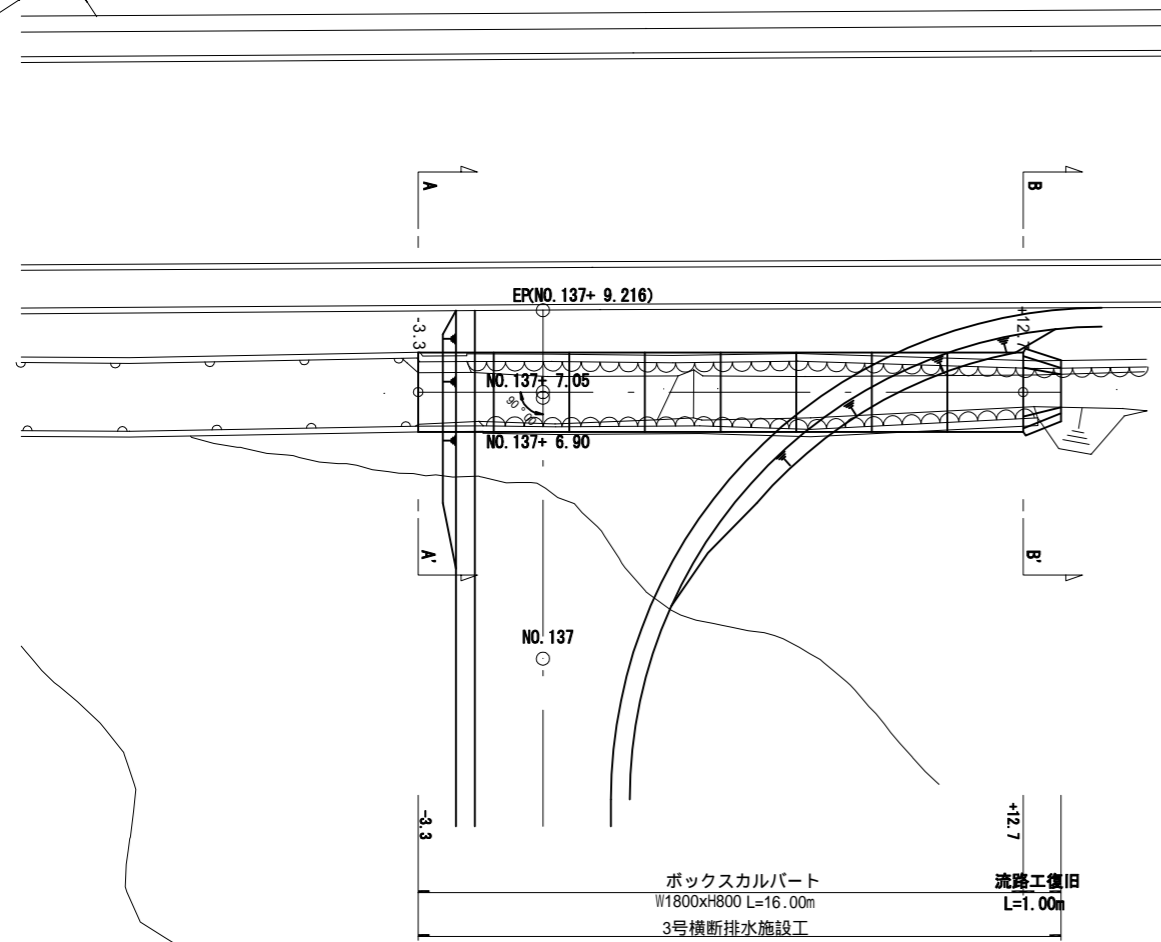
右側	NO.133	NO.133	NO.133
	+2.0	+10.6	+16.0
床掘	D	8.4	8.4
埋戻	R	6.0	6.0

別途集計

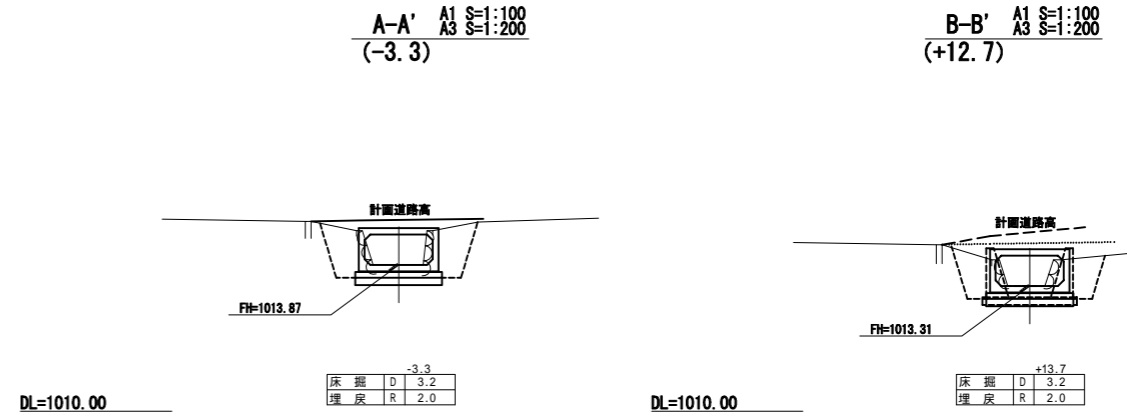
定規図(4)

3号横断排水施設工詳細図
(林道1号線)

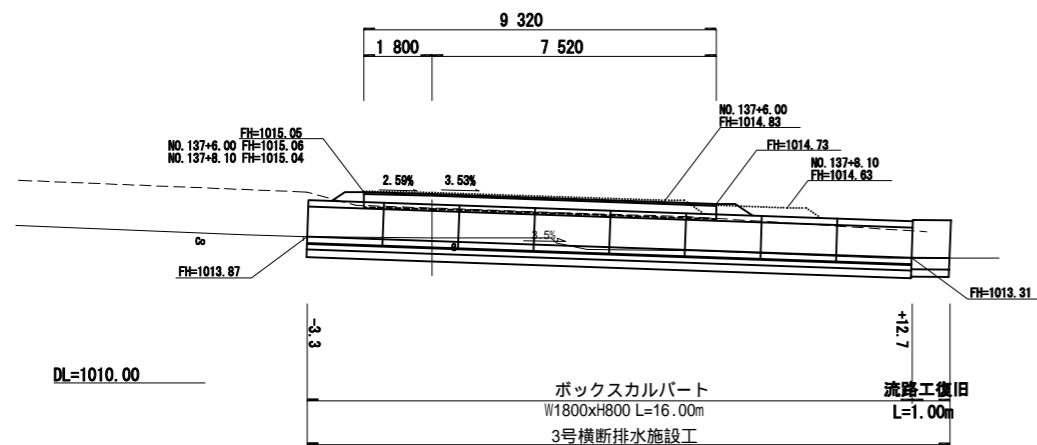
平面図 A1 S=1:100
A3 S=1:200



断面図 A1 S=1:100
A3 S=1:200



側面図 A1 S=1:100
A3 S=1:200
(NO. 137+7.05)



3号横断排水施設工 数量計算表 1式当り

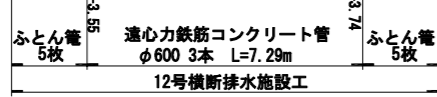
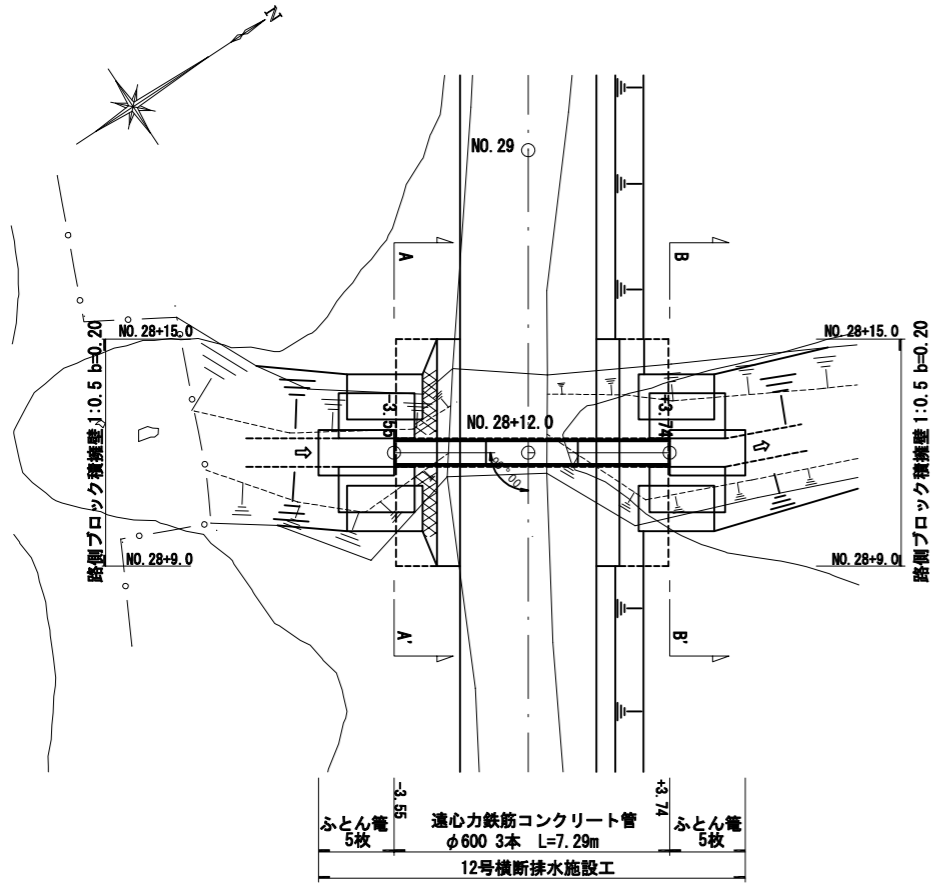
名称	規格・寸法	算式	数量
ボックスカルバート	W1800xH800xL2000 W=5000kg		8.000 個
敷モルタル	1:3	2.1x0.02x16.0	0.672 m ³
基礎コンクリート	18-8-25BB	2.30x0.15x16.0	5.520 m ³
型枠		0.15x2x16.0	4.800 m ²
基礎砕石	RC-40-0 t=20cm	2.30x16.0	36.800 m ² 7.360 m ³
基面整正		2.30x16.0	36.800 m ²
躯体コンクリート	18-8-40BB	$((0.2+0.59)/2 \times 1.3 \times 2 + (1.3+1.12)/2 \times 0.3) \times 16.0$	1.390 m ³
型枠		(1.3x1.044+1.3)x1.0x2	5.314 m ²
基礎砕石	RC-40-0 t=20cm	2.50x1.0	2.500 m ² 0.500 m ³
基面整正		2.50x1.0	2.500 m ²
床掘		3.2x17.0	54.400 m ³
埋戻		2.0x17.0	34.000 m ³
残土処理		54.400-34.000/0.9	16.622 m ³ 別途集計

梨ヶ原地区作業道設置工事第1工区 設計図			
工事番号		図面番号	11-4
路川名	林道1号線		
工事箇所	山梨県南都留郡山中湖村梨ヶ原1212-1425ほか		
図名	定規図(4) 3号横断排水施設工	縮尺	図示
測量	令和4年3月	枚数	145/156
測量者	富士吉田市外二ヶ村恩賜所有財産保護組合		

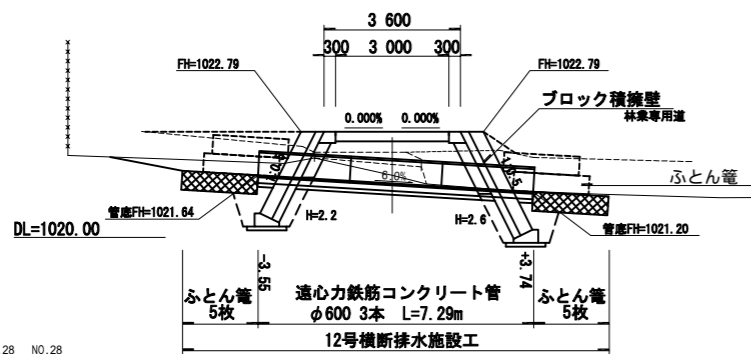
定規図(5)

12号横断排水施設工詳細図
(林業専用道1号線)

平面図 A1 S=1:100
A3 S=1:200

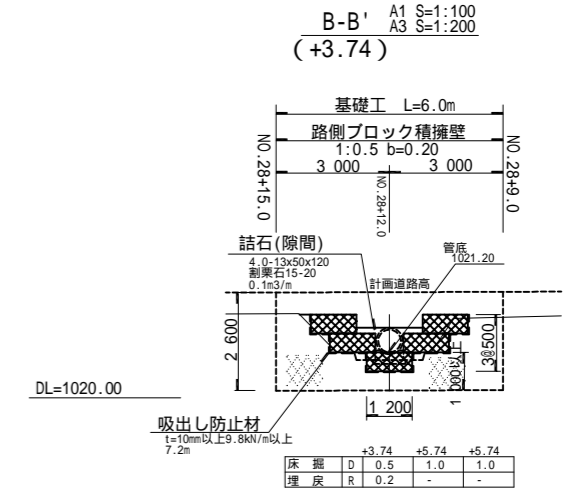
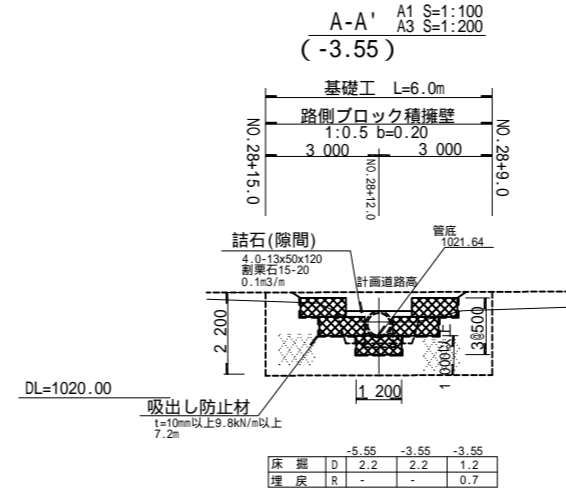


側面図 A1 S=1:100
A3 S=1:200
(NO. 28+12.0)

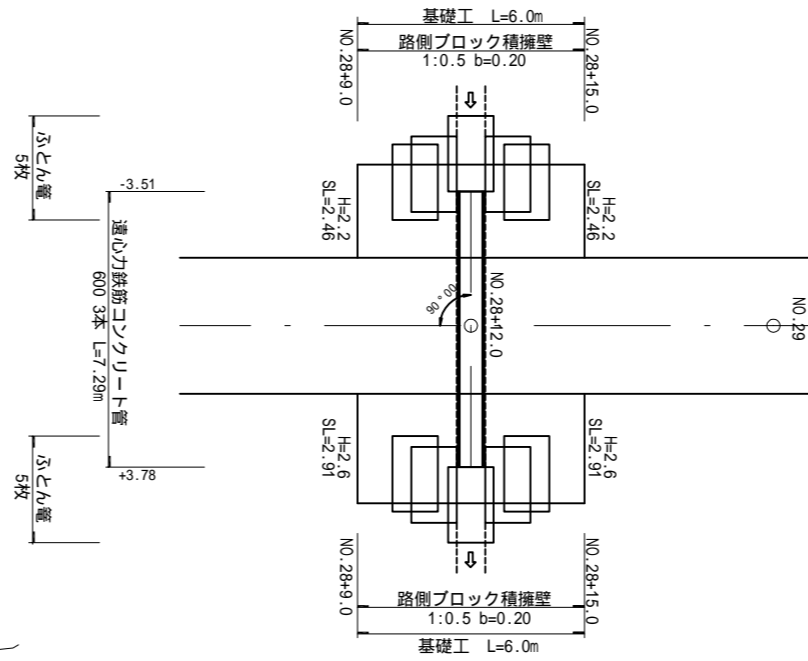


	NO. 28 +9.0	NO. 28 +12.0	NO. 28 +15.0
床掘 D	9.5	5.5	9.5
埋戻 R	7.0	1.5	7.0

断面図 A1 S=1:100
A3 S=1:200



展開図 A1 S=1:100
A3 S=1:200



12号横断排水施設工 数量計算表 1式当り

名称	規格・寸法	算式	数量
遠心力鉄筋コンクリート管	600 外径B形2種H=660kg		3.000 本
基礎コンクリート	90° 巻立 18-8-2588	0.156x7.29	1.137 m ³
型枠		0.26x2x7.29	3.791 m ²
基礎砕石	RC-40-0 t=10cm	0.85x(7.29-0.6x2)	5.177 m ²
基礎整正		0.85x(7.29-0.6x2)	0.518 m ³
ふとん管	#8網目15 H50xH120xL2000		10.000 枚
詰石	割栗石15-20 (隙間) 0.1m ³ /m ² ×2.0x2		0.400 m ³
吸出し防止材	t=10mm以上 9.8kN/m以上	7.2x2.0x2	28.800 m ²
基礎整正		1.2x2.0x2	4.800 m ²
積ブロック	控長35cm	左平均法長 2.46m/1.118-0.95=1.25m 右平均法長 2.91m/0.3x1.118=0.419m 前除 (0.7x0.7x /4=0.156) x1.118x2=-1.209m ²	31.011 m ²
胴込コンクリート	18-8-4088	31.011x0.18	5.582 m ³
裏込コンクリート	t=20cm 18-8-4088	31.011x0.20	6.202 m ³
裏込材	RC-40-0	左平均裏込高 2.46m/1.118-0.95=1.25m 左平均断面積 1.25m×(0.3x1.118)=0.419m ² 左体積 V=0.419m ² ×6.0x2=5.18m ³ 右平均裏込高 2.91m/1.118-0.95=1.65m 右平均断面積 1.65m×(0.3x1.118)=0.553m ² 右体積 V=0.553m ² ×6.0x3=3.318m ³ 右体積 V=0.632m ² /4x1.118x2 =0.632x0.3=-0.190m ³	5.642 m ³
基礎工		6.0x2	12.000 m
床掘		ブロック積部 (9.5x5.5)/2x6.0=45.000m ³ 排水路部 2.2x2+(0.7+0.2)/2x7.29+1.0x2.0=9.681m ³	54.681 m ³
埋戻		ブロック積部 (7.0+1.5)/2x6.0=25.500m ³ 排水路部 (0.7+0.2)/2x7.29=3.281m ³	28.781 m ³
残土処理		54.681-28.781/0.9	22.702 m ³ 別途集計

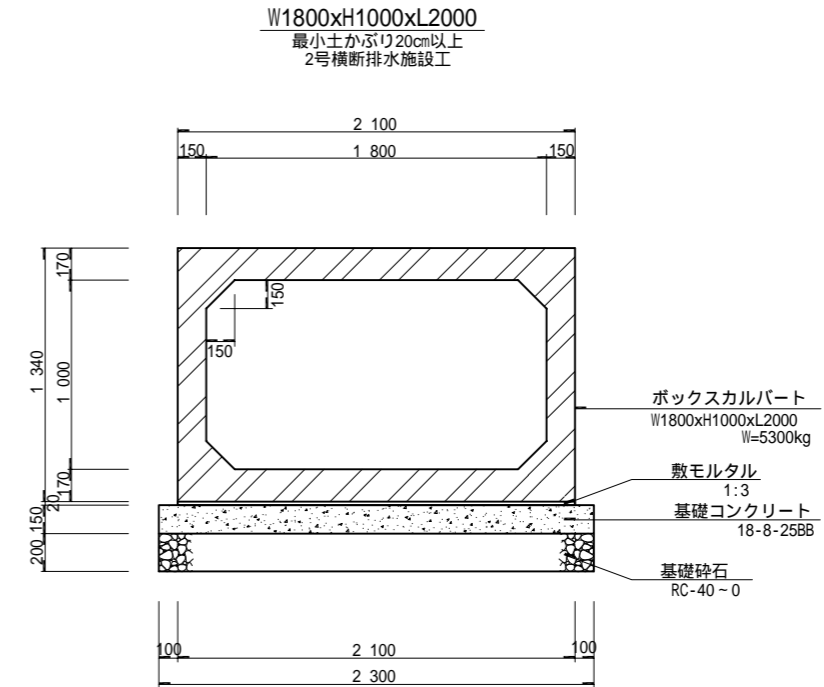
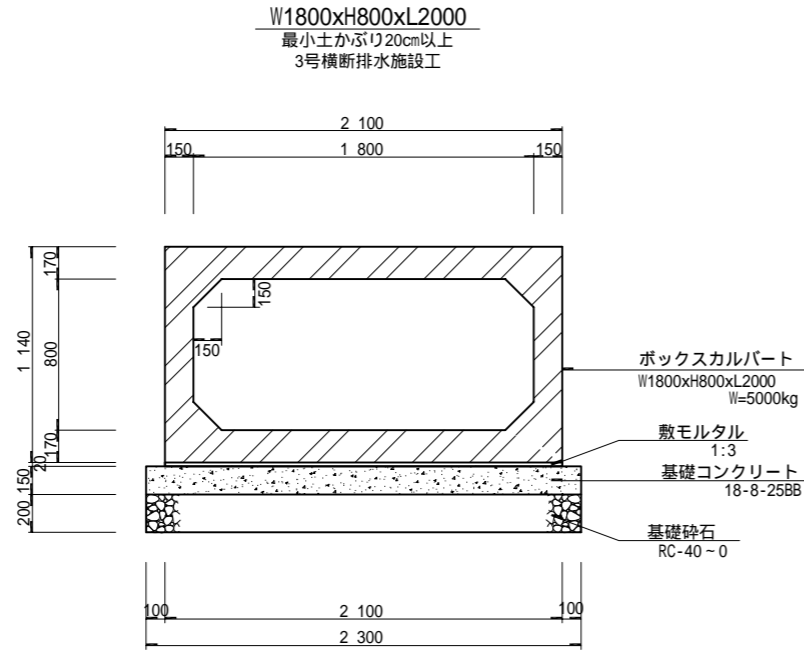
梨ヶ原地区作業道設置工事第1工区 設計図

工事番号		図面番号	11-5
路川名	林業専用道1号線		
工事箇所	山梨県南都留郡山中湖村梨ヶ原1212-1425ほか		
図名	定規図(5) 12号横断排水施設工	縮尺	図示
測量	令和4年3月	枚数	146/156
測量者	富士吉田市外ニヶ村恩賜所有財産保護組合		

定規図(6)

ボックスカルバート

A1 S=1:10
A3 S=1:20



基礎の厚さ (単位:mm)

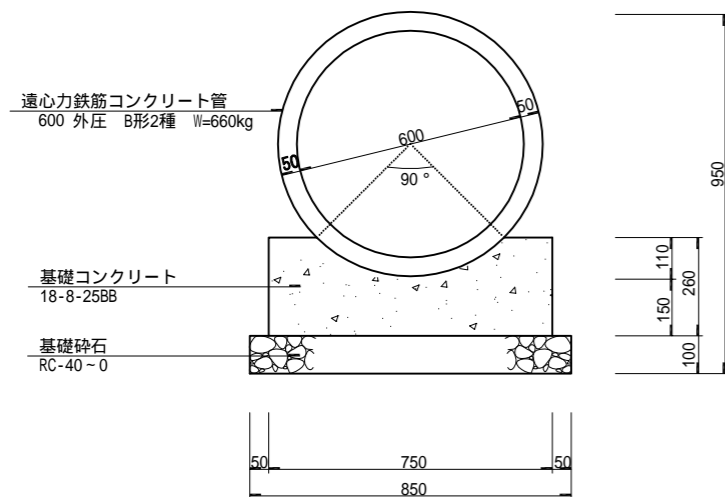
呼び寸法	t1	t2
600x 600 ~ 1000x1000	100	150
1100x1100 ~ 2000x2000	150	200
2200x1800 ~ 5000x2500	200	250

注 設置にあたっては現地地盤の許容支持力を確認すること。

コンクリート管 90°巻立

A1 S=1:10
A3 S=1:20

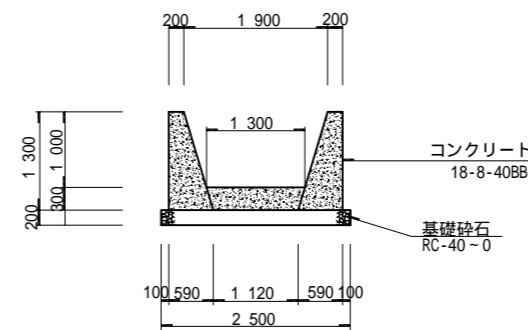
1号横断排水施設工
12号横断排水施設工



流路工復旧

A1 S=1:50
A3 S=1:100

W1.3m
2号横断排水施設工
3号横断排水施設工



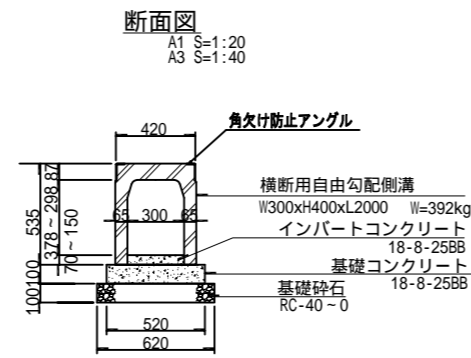
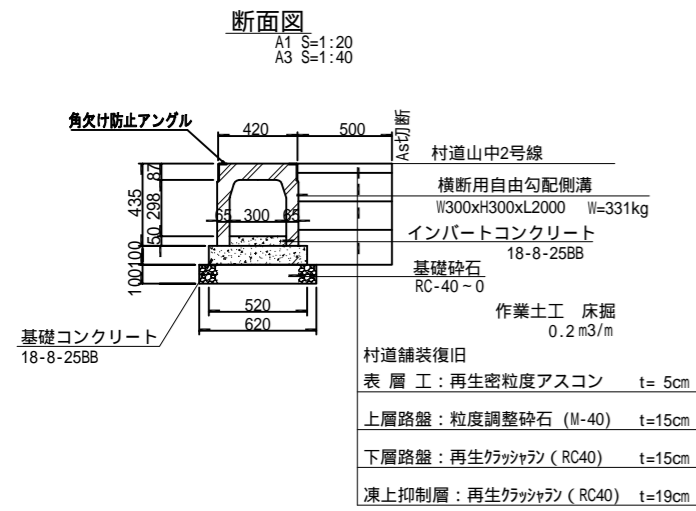
梨ヶ原地区作業道設置工事第1工区 設計図			
工事番号		図面番号	11-6
路川名	林道1号線 林業専用道1号線		
工事箇所	山梨県南都留郡山中湖村梨ヶ原1212-1425ほか		
図名	定規図(6)	縮尺	図示
測量	令和4年3月	枚数	147/156
測量者	富士吉田市外二ヶ村恩賜県有財産保護組合		

定規図(7)

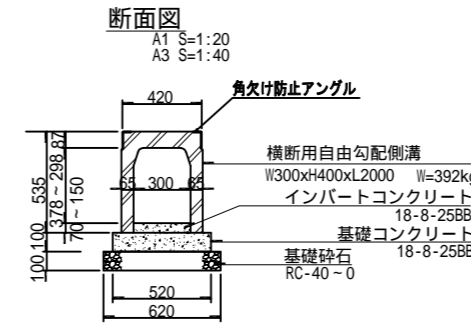
横断溝1型

横断溝2型

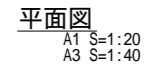
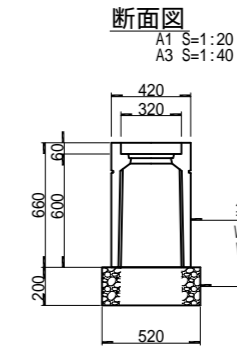
横断溝3型



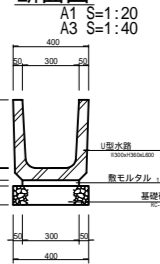
横断用自由勾配側溝



集水樹

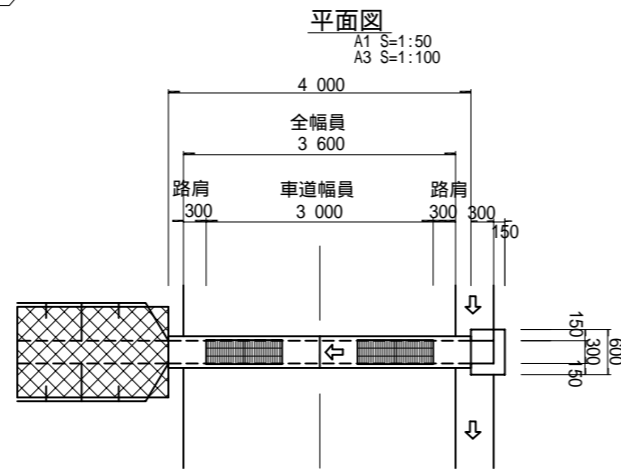
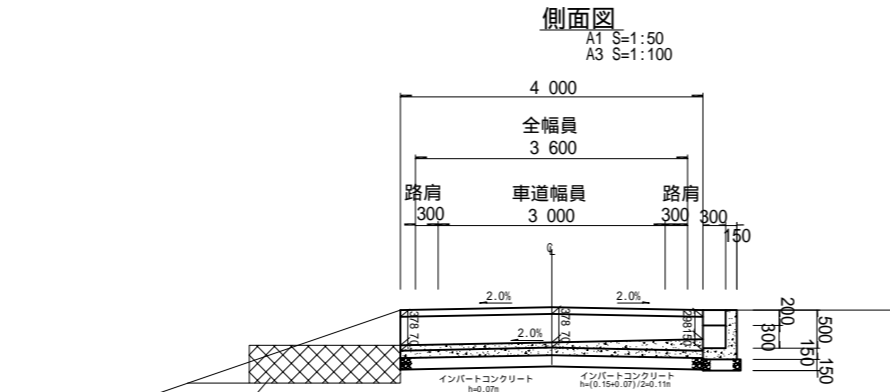


U型水路



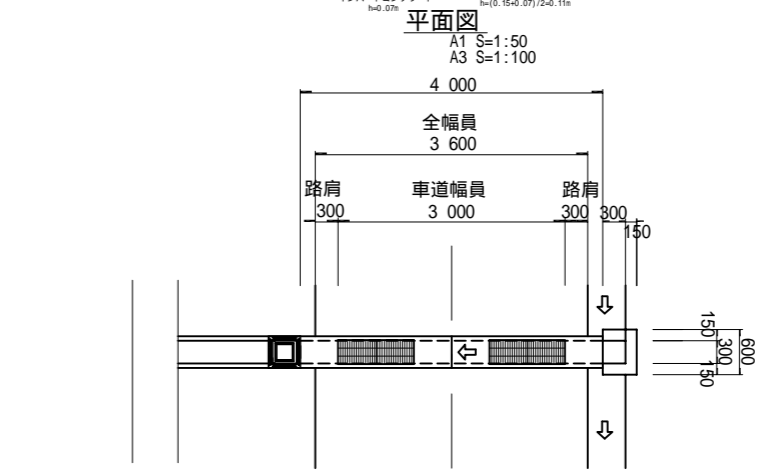
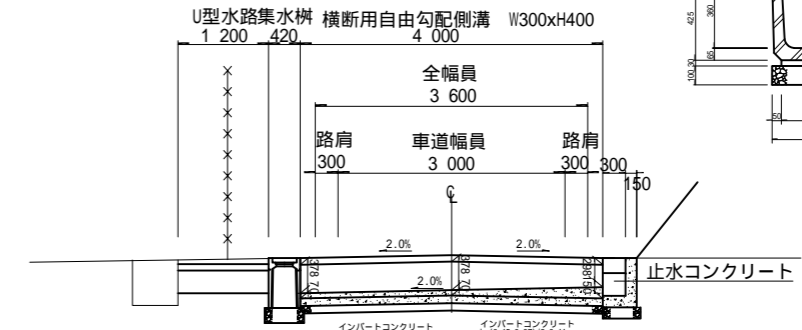
材料表 10.0m当り

名称	規格・寸法	数量	単位	備考
横断用自由勾配側溝 (グレーチング蓋板付)	W300xH300xL2000 T-25	5.00	個	W=331kg
インバートコンクリート	W0.30mx10.05mxL10.0m	0.15	m ³	18-8-25BB
基礎コンクリート	W0.52mx10.10mxL10.0m	0.52	m ³	18-8-25BB
基礎砕石	W0.62mx10.10mxL10.0m	0.62	m ³	RC-40-0
基礎型枠	t0.10mxL4.0mx2	2.00	m ²	
基面整正	W0.62xL10.0m	6.20	m ²	
床掘	0.2m ³ /mxL10.0m	2.00	m ³	



材料表 1.0箇所(4.0m)当り

名称	規格・寸法	数量	単位	備考
横断用自由勾配側溝 (グレーチング蓋板付)	W300xH400xL2000 T-25	2.00	個	W=392kg
インバートコンクリート	W0.30mx10.11mxL2.0m=0.07m ³ W0.30mx10.07mxL2.0m=0.04m ³	0.11	m ³	18-8-25BB
基礎コンクリート	W0.52mx10.10mxL4.0m	0.21	m ³	18-8-25BB
基礎砕石	W0.62mx10.10mxL4.0m	0.25	m ³	RC-40-0
基礎型枠	t0.10mxL4.0mx2	0.80	m ²	
集水樹コンクリート	0.30x0.45x0.15+0.60x0.65x0.15 +0.30x0.65x0.15+0.30x0.30x0.15	0.12	m ³	18-8-25BB
型枠	(0.30x2+0.15)x0.45 +(0.15+0.60+0.45+0.15+0.3+0.30)x0.65	1.61	m ²	
基礎砕石	W0.70mx0.50x10.10m	0.35 0.04	m ² m ³	RC-40-0
ふとん管	#8鋼目15 H50xW120xL200	1.00	枚	
基面整正	W0.62xL4.00m+0.70x0.50+1.20x2.0	5.23	m ²	



材料表 1.0箇所(4.0m)当り

名称	規格・寸法	数量	単位	備考
横断用自由勾配側溝 (グレーチング蓋板付)	W300xH400xL2000 T-25	2.00	個	W=392kg
インバートコンクリート	W0.30mx10.11mxL2.0m=0.07m ³ W0.30mx10.07mxL2.0m=0.04m ³	0.11	m ³	18-8-25BB
基礎コンクリート	W0.52mx10.10mxL4.0m	0.21	m ³	18-8-25BB
基礎砕石	W0.62mx10.10mxL4.0m	0.25	m ³	RC-40-0
基礎型枠	t0.10mxL4.0mx2	0.80	m ²	
集水樹コンクリート	0.30x0.45x0.15+0.60x0.65x0.15 +0.30x0.65x0.15+0.30x0.30x0.15	0.12	m ³	18-8-25BB
型枠	(0.30x2+0.15)x0.45 +(0.15+0.60+0.45+0.15+0.3+0.30)x0.65	1.61	m ²	
基礎砕石	W0.70mx0.50x10.10m	0.35 0.04	m ² m ³	RC-40-0
集水樹 (グレーチング蓋板付)	W300x300xH600 T-25	1.00	個	W=157kg
単粒度砕石4号	W0.52mx80.52x10.20m	0.05	m ³	
U型水路		1.20	m	W=92kg
基面整正	W0.62xL4.00m+0.70x0.50+0.52x0.52	3.10	m ²	

梨ヶ原地区作業道設置工事第1工区 設計図

工事番号	図面番号	11-7
路川名	林道1号線	
工事箇所	山梨県南都留郡山中湖村梨ヶ原1212-1425ほか	
図名	定規図(7)	縮尺 図示
測量	令和4年3月	枚数 148/156
測量者	富士吉田市外二ヶ村恩賜農有財産保護組合	

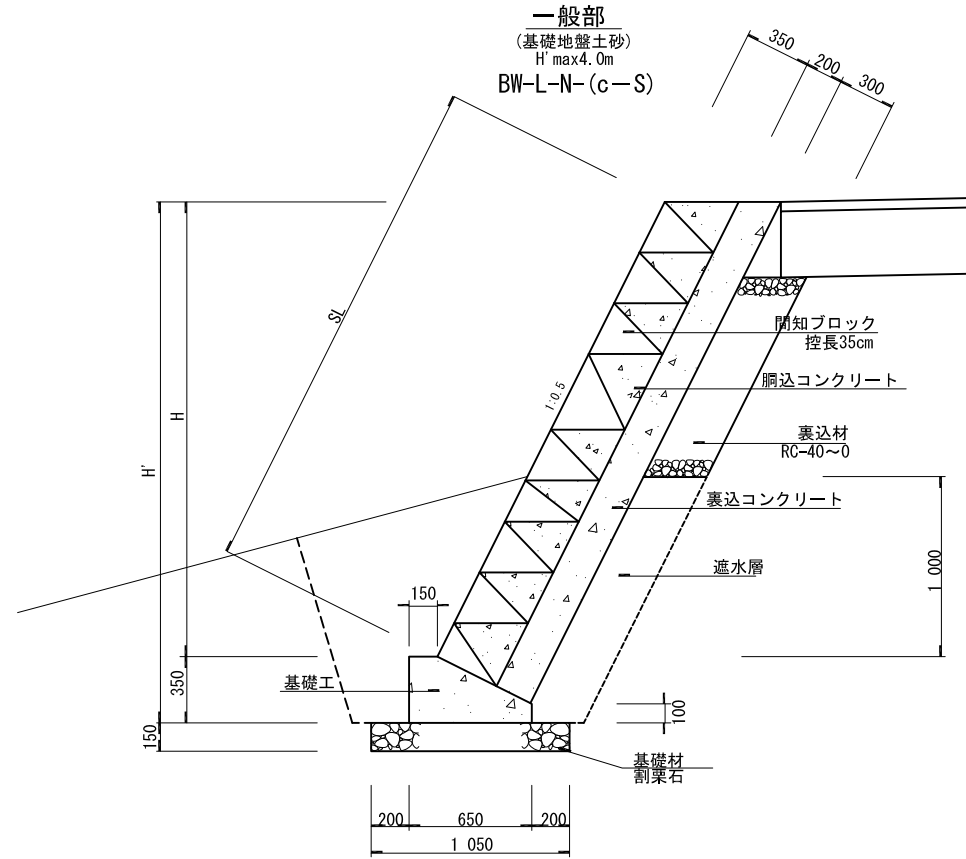
定規図(8)

木製路面排水工

(林業専用道)

路側ブロック積擁壁参考図

A1 S=1:20
A3 S=1:40



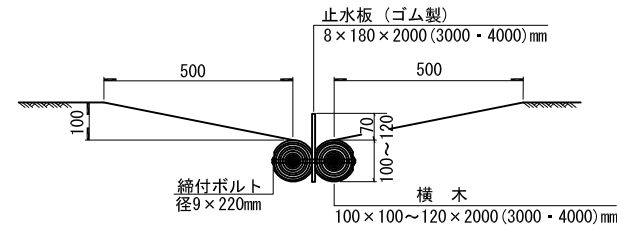
名称	規格・寸法	算式	数量
コンクリート	18-8-20BB	$0.65 \times 0.10 + (0.65 + 0.15) / 2 \times 0.25$	0.165 m ³
型枠		0.35×0.10	0.450 m ²
基礎材	割栗石 5~15cm t=15cm		1.050 m ² 0.158 m ³
基面修正			1.050 m ²

SL (mm) = 4 2 7 mm + 2 8 3 mm (段数 - 2)

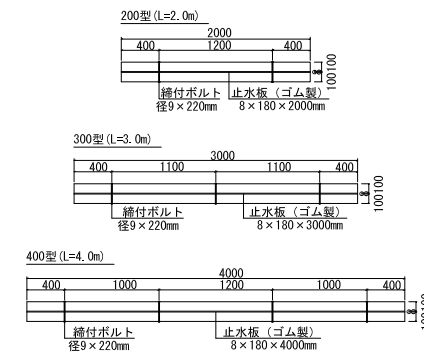
- 当初設計において、背面土の種類、基礎地盤は横断面図に表示してあるが、切取、床掘を行った時点で設計条件と合うか確認をすること。
- 水抜パイプは2.0m²に1箇所設置する。
- 伸縮目地は約10mに1箇所設置を標準とする。
- 設計にあたっては、段割りを考慮した法長とすること。
- 現地は寸法値で施工すること。

断面図

A1 S=1:10
A3 S=1:20

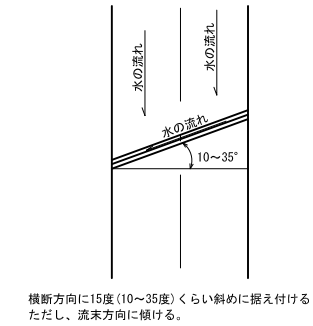


平面図



施工図

縮尺 Free



数量表

丸太横断溝 (200型:L=2.0m) 1.0箇所当たり			
種別	規格・寸法	数量	単位
横木	100 x 100 ~ 120 x 2000mm	2.0	本
止水板(ゴム製)	8 x 180 x 2000mm	1.0	枚
締付ボルト	径9 x 220mm	2.0	本

丸太横断溝 (300型:L=3.0m) 1.0箇所当たり			
種別	規格・寸法	数量	単位
横木	100 x 100 ~ 120 x 3000mm	2.0	本
止水板(ゴム製)	8 x 180 x 3000mm	1.0	枚
締付ボルト	径9 x 220mm	3.0	本

丸太横断溝 (400型:L=4.0m) 1.0箇所当たり			
種別	規格・寸法	数量	単位
横木	100 x 100 ~ 120 x 4000mm	2.0	本
止水板(ゴム製)	8 x 180 x 4000mm	1.0	枚
締付ボルト	径9 x 220mm	4.0	本

丸太横断溝 (200型+300型:L=5.0m) 1.0箇所当たり			
種別	規格・寸法	数量	単位
横木	100 x 100 ~ 120 x 2000mm	2.0	本
横木	100 x 100 ~ 120 x 3000mm	2.0	本
止水板(ゴム製)	100 x 100 ~ 120 x 2000mm	1.0	枚
止水板(ゴム製)	100 x 100 ~ 120 x 3000mm	1.0	枚
締付ボルト	径9 x 220mm	5.0	本

丸太横断溝 (300型+300型:L=6.0m) 1.0箇所当たり			
種別	規格・寸法	数量	単位
横木	100 x 100 ~ 120 x 3000mm	4.0	本
止水板(ゴム製)	100 x 100 ~ 120 x 3000mm	2.0	枚
締付ボルト	径9 x 220mm	6.0	本

(注) 止水板(ゴム製)はジョイント部分でだぶらせる事。
(注) 横木ジョイント部分の下部には縦方向に現場発生材等(2本)で沈下防止をする事
(注) 木製路面排水工は特許にあたるので注意が必要である。

丸太排水工

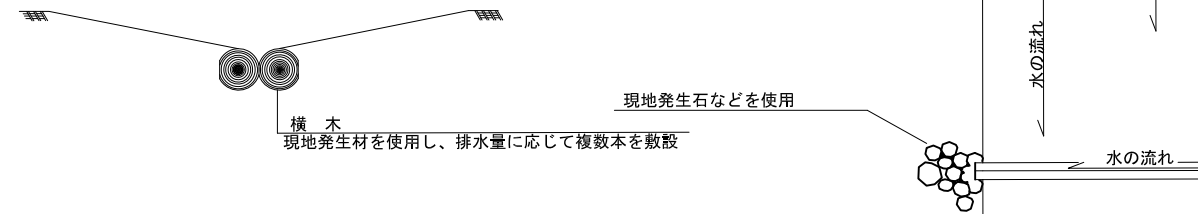
(森林作業道)

施工図

A1 S=1:50
A3 S=1:100

断面図

A1 S=1:10
A3 S=1:20



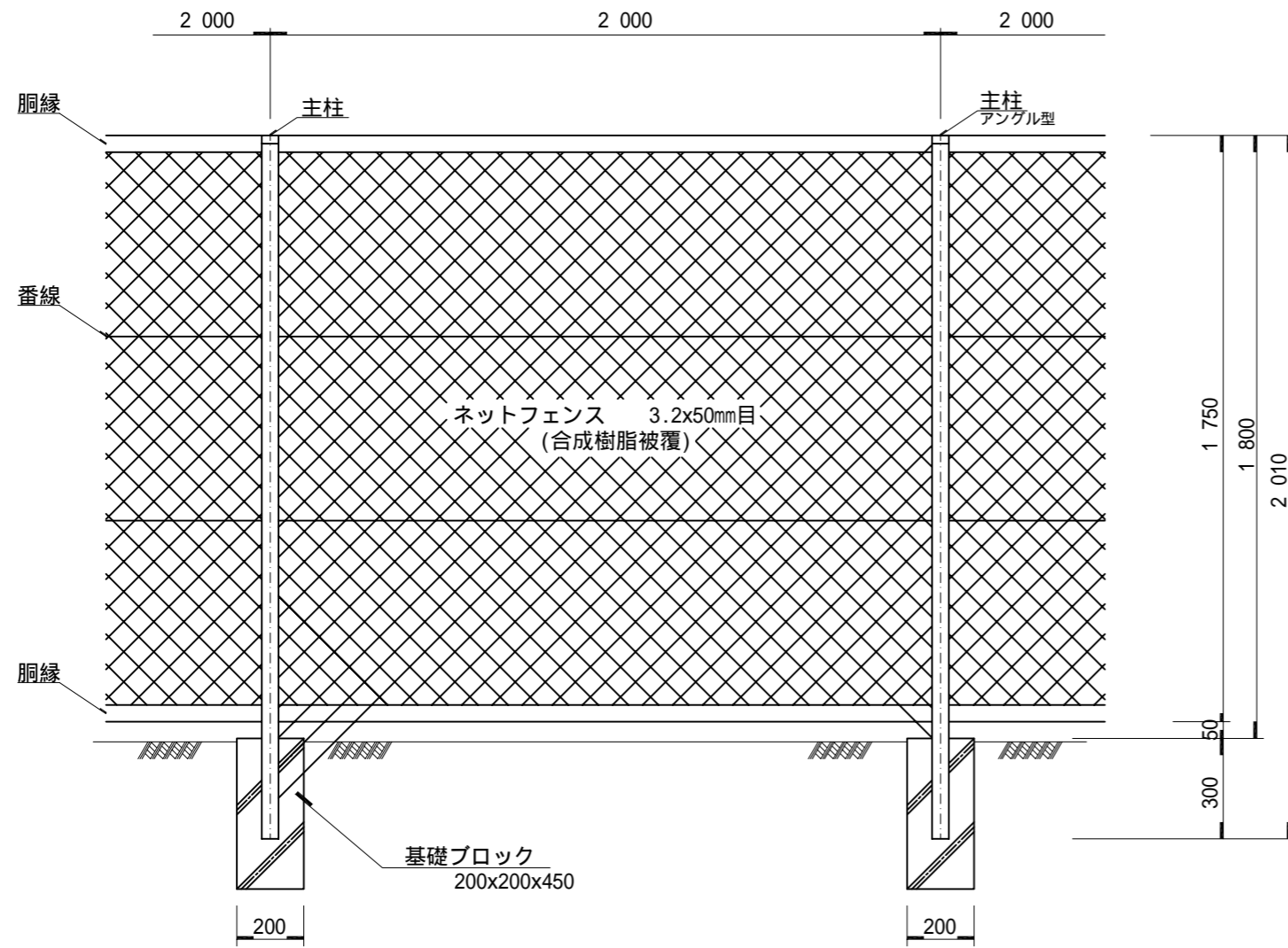
- * 波形勾配により流下箇所を固定したうえで、排水による路面洗掘防止のため横木を敷設するもの
- * 流末側の路体流失を防止するために、横木敷設範囲より広く現地発生石を敷設すること

梨ヶ原地区作業道設置工事第1工区 設計図			
工事番号		図面番号	11-8
路川名	林道1号線 林業専用道1,2号線 森林作業道1,2,3,4,5号線		
工事箇所	山梨県南都留郡山中湖村梨ヶ原1212-1425ほか		
図名	定規図(8)	縮尺	図示
測量	令和4年3月	枚数	149/156
測量者	富士吉田市外ニヶ村恩賜国有財産保護組合		

定規図(9) フェンス設置工

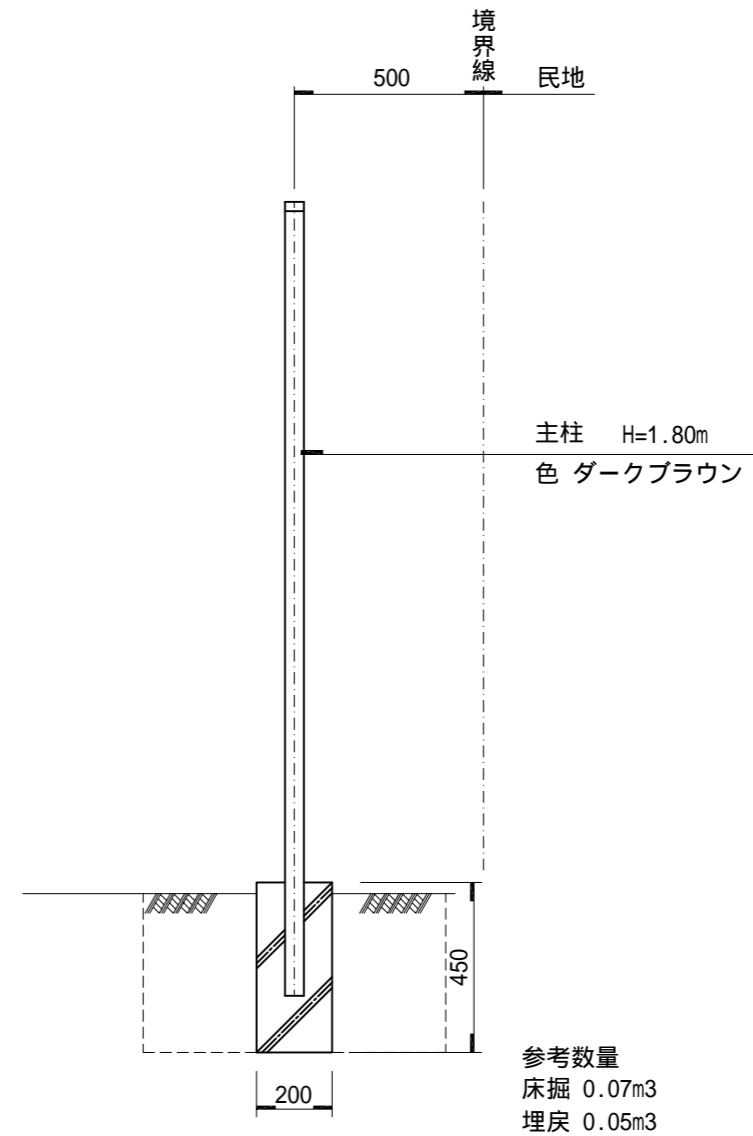
正面図

A1 S=1:10
A3 S=1:20



側面図

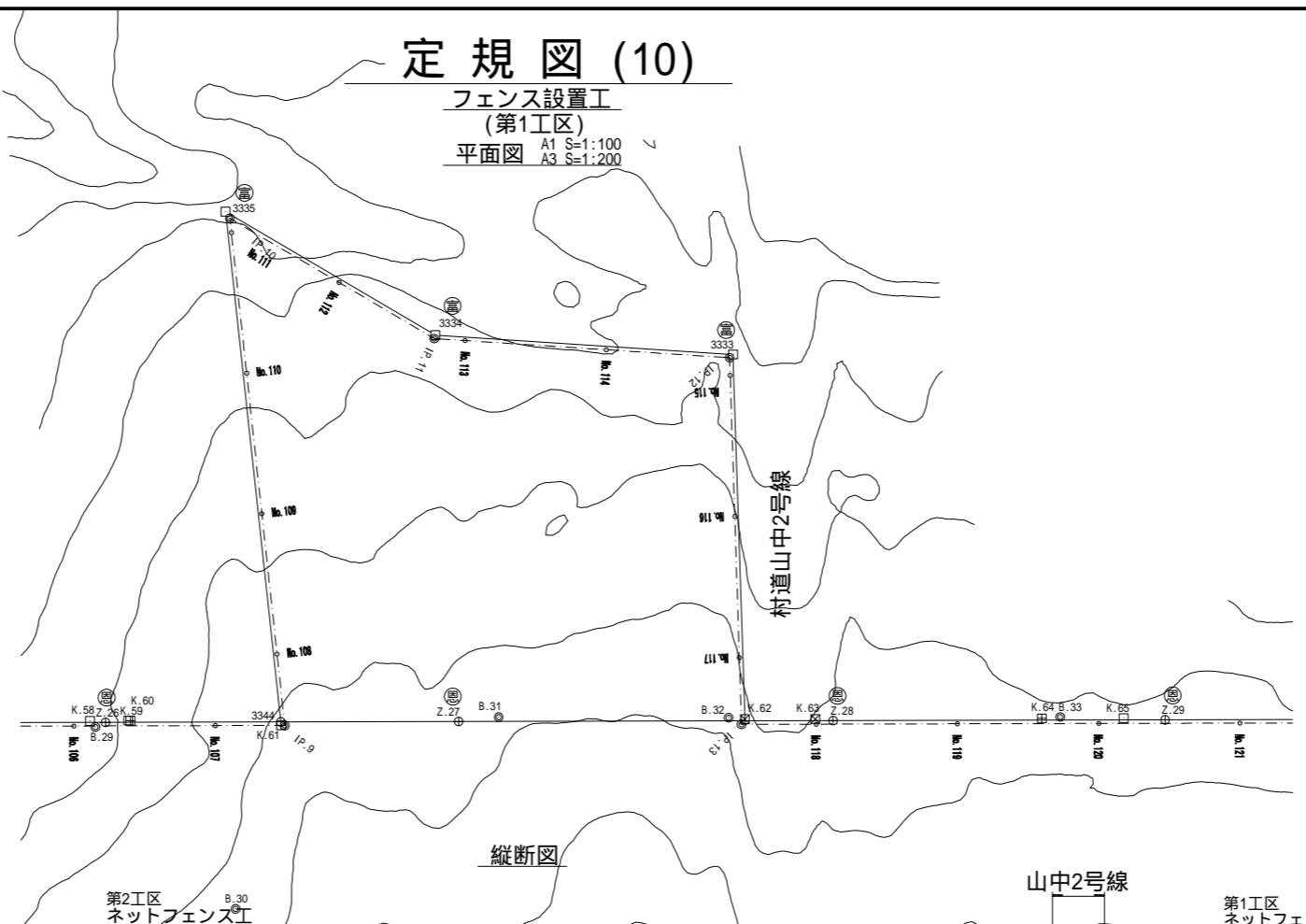
A1 S=1:10
A3 S=1:20



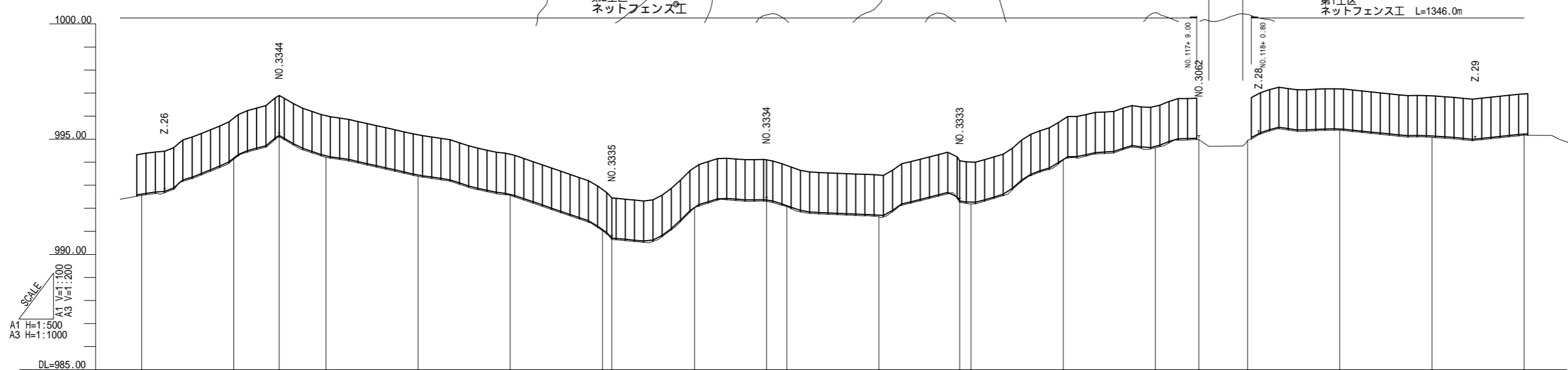
梨ヶ原地区作業道設置工事第1工区 設計図			
工事番号		図面番号	11-9
路川名	林道1号線 林業専用道1,2号線 森林作業道1,2,3,4,5号線		
工事箇所	山梨県南都留郡山中湖村梨ヶ原1212-1425ほか		
図名	定規図(9)	縮尺	図示
測量	令和4年3月	枚数	150/156
測量者	富士吉田市外二ヶ村恩賜所有財産保護組合		

定規図(10)

フェンス設置工
(第1工区)
平面図 A1 S=1:100
A3 S=1:200



縦断面図



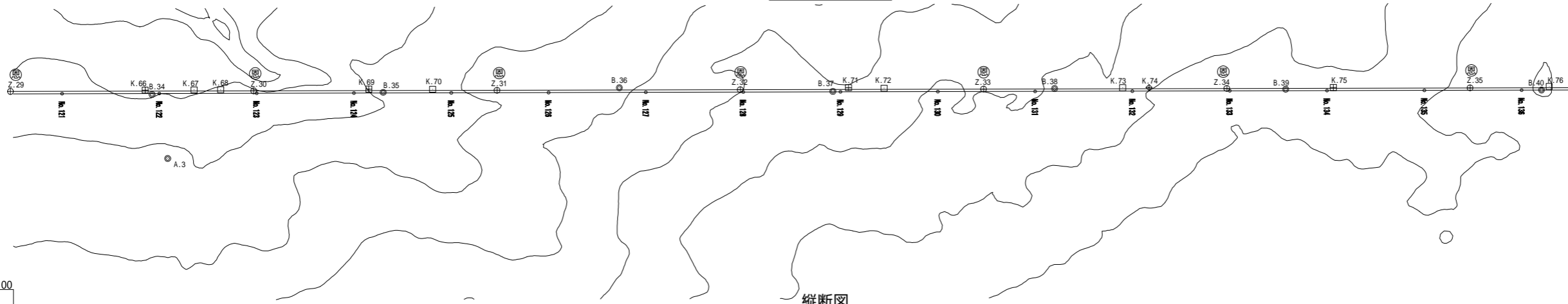
SCALE
A1 H=1:500
A3 H=1:1000
A1 V=1:100
A3 V=1:200

地盤高	2120.00	2140.00	2149.84	2160.00	2180.00	2200.00	2220.00	2222.05	2240.00	2255.62	2260.00	2280.00	2297.52	2300.00	2320.00	2340.00	2349.43	2360.00	2380.00	2400.00	2420.00
追加距離	20.00	20.00	9.84	10.16	20.00	20.00	20.00	2.05	17.95	15.62	4.38	20.00	17.52	2.48	20.00	20.00	9.43	10.57	20.00	20.00	20.00
単距離	20.00	20.00	9.84	10.16	20.00	20.00	20.00	2.05	17.95	15.62	4.38	20.00	17.52	2.48	20.00	20.00	9.43	10.57	20.00	20.00	20.00
測点番号	No.106	No.107	IP.9	No.108	No.109	No.110	No.111	IP.10	No.112	IP.11	No.113	No.114	IP.12	No.115	No.116	No.117	IP.13	No.118	No.119	No.120	No.121

梨ヶ原地区作業道設置工事第1工区 設計図			
工事番号		図面番号	11-10
路川名	林道1号線 林業専用道1,2号線 森林作業道1,2,3,4,5号線		
工事箇所	山梨県南都留郡山中湖村梨ヶ原1212-1425ほか		
図名	定規図(10)	縮尺	図示
測量	令和4年3月	枚数	151/156
測量者	富士吉田市外ニヶ村恩賜農産物産保護組合		

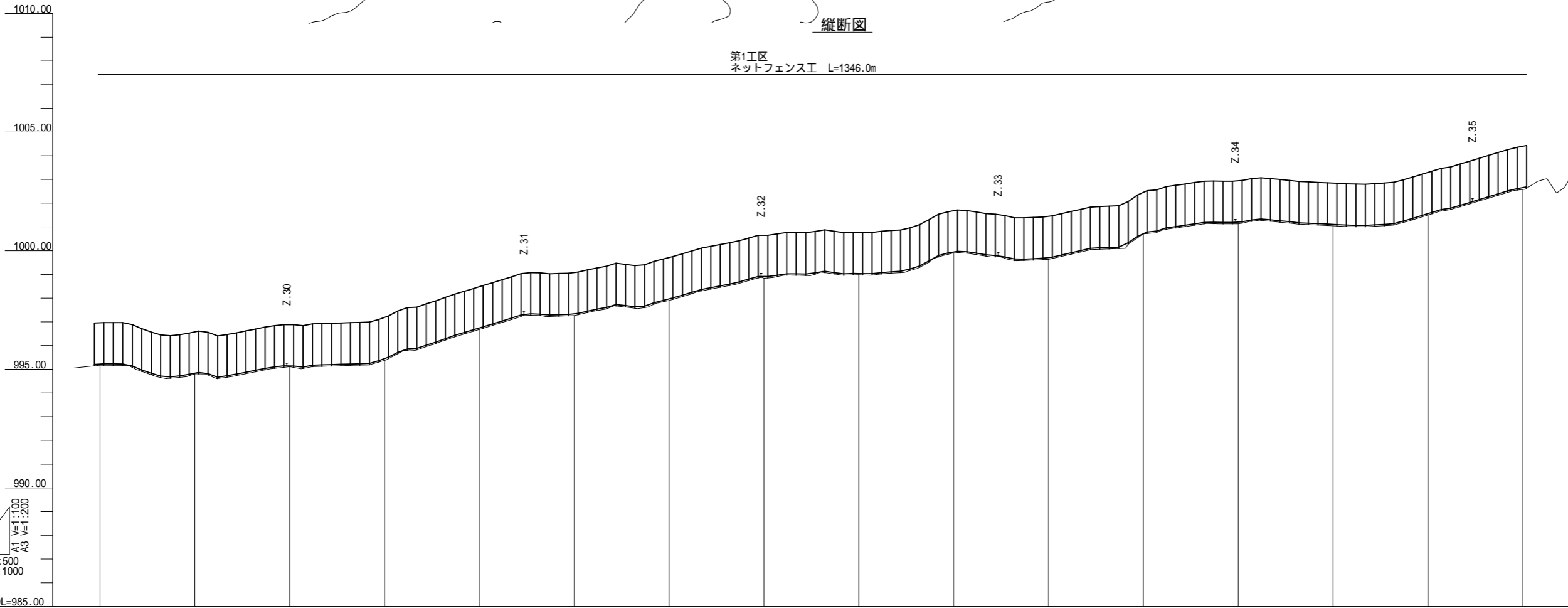
定規図(11)

フェンス設置工
(第1工区)
平面図 A1 S=1:100
A3 S=1:200



縦断面図

第1工区
ネットフェンス工 L=1346.0m



SCALE
A1 H=1:500
A3 H=1:1000
A1 V=1:100
A3 V=1:200

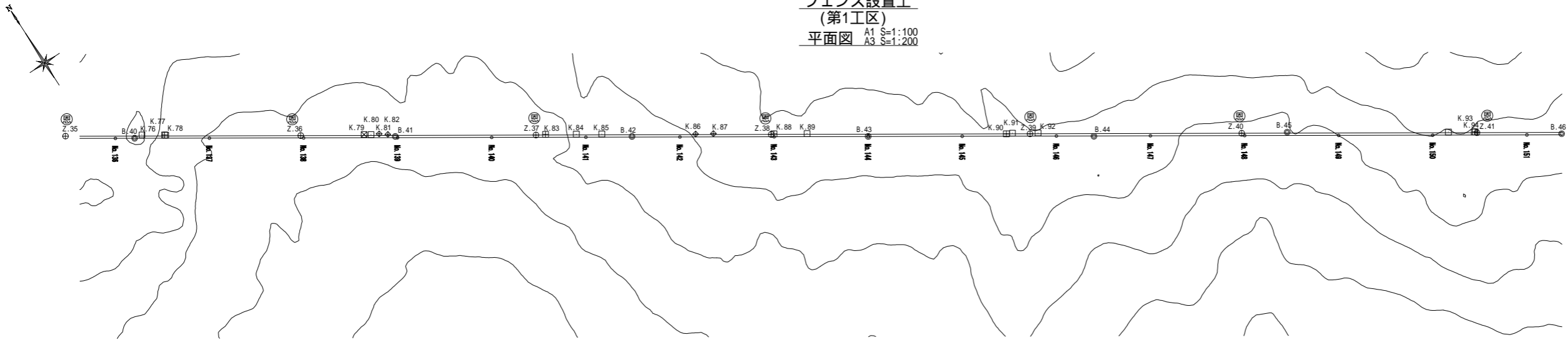
DL=985.00

地盤高	995.17	994.81	995.11	995.37	996.68	997.26	997.90	998.84	998.99	999.90	999.63	1000.71	1001.13	1001.05	1001.50	1002.58
追加距離	2420.00	2440.00	2460.00	2480.00	2500.00	2520.00	2540.00	2560.00	2580.00	2600.00	2620.00	2640.00	2660.00	2680.00	2700.00	2720.00
単距離	20.00	20.00	20.00	20.00	20.00	20.00	20.00	20.00	20.00	20.00	20.00	20.00	20.00	20.00	20.00	20.00
測点番号	No.121	No.122	No.123	No.124	No.125	No.126	No.127	No.128	No.129	No.130	No.131	No.132	No.133	No.134	No.135	No.136

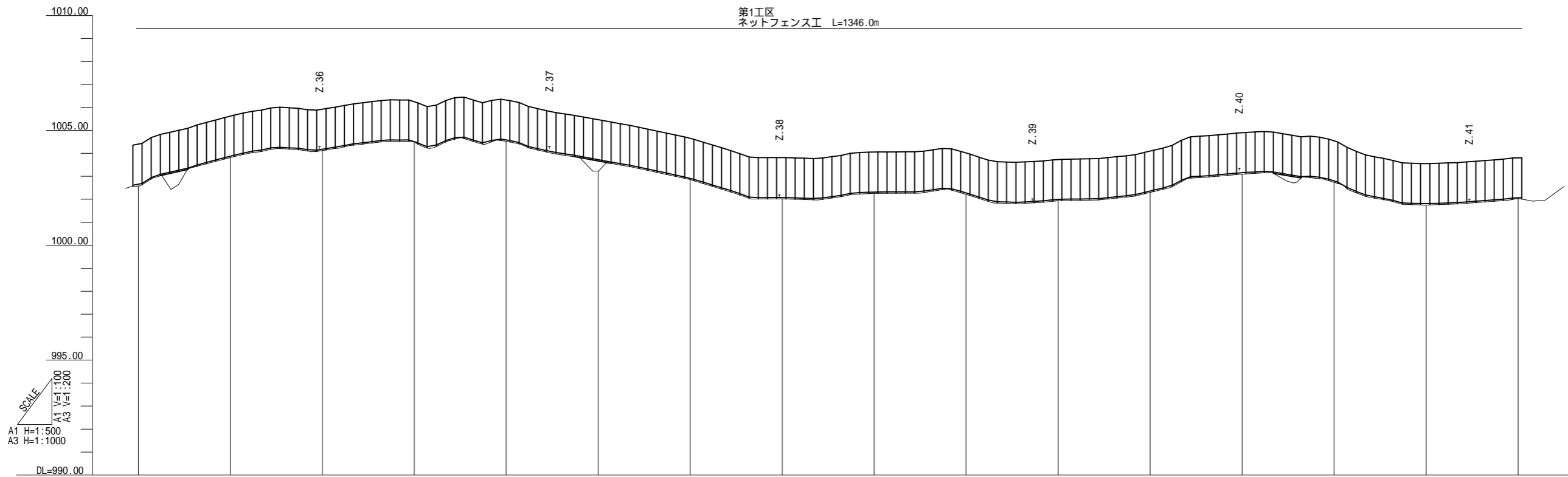
梨ヶ原地区作業道設置工事第1工区 設計図	
工事番号	図面番号 11-11
路川名	林道1号線 林業専用道1.2号線 森林作業道1.2.3.4.5号線
工事箇所	山梨県南都留郡山中湖村梨ヶ原1212-1425ほか
図名	定規図(11) 縮尺 図示
測量	令和4年3月 枚数 152/156
測量者	富士吉田市外ニヶ村恩賜農有財産保護組合

定規図 (12)

フェンス設置工
(第1工区)
平面図 A1 S=1:100
A3 S=1:200



縦断面図

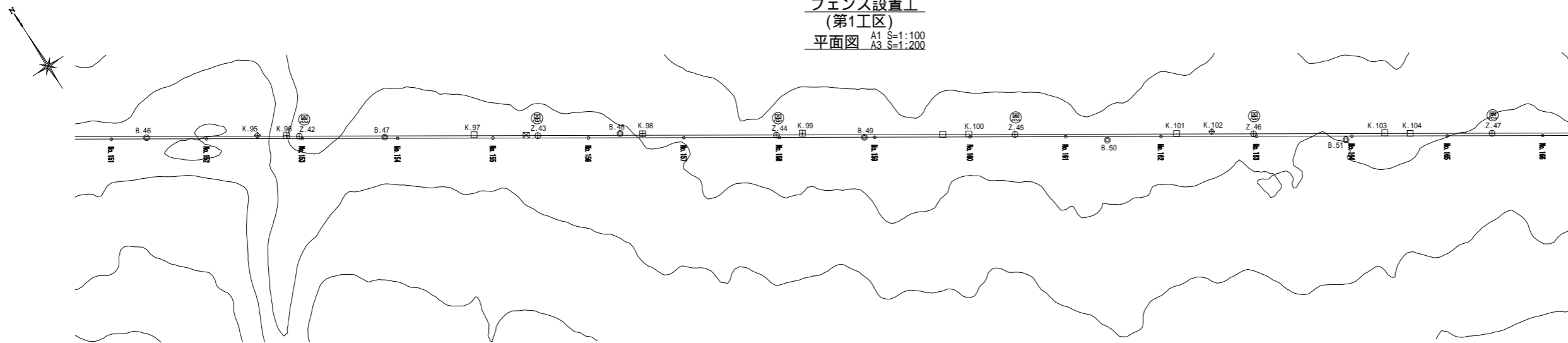


地盤高	追加距離	単距離	測点番号
1002.58	2720.00	20.00	No.136
1003.82	2740.00	20.00	No.137
1004.12	2760.00	20.00	No.138
1004.51	2780.00	20.00	No.139
1004.53	2800.00	20.00	No.140
1003.23	2820.00	20.00	No.141
1002.86	2840.00	20.00	No.142
1002.02	2860.00	20.00	No.143
1002.26	2880.00	20.00	No.144
1002.22	2900.00	20.00	No.145
1001.94	2920.00	20.00	No.146
1002.30	2940.00	20.00	No.147
1003.10	2960.00	20.00	No.148
1002.74	2980.00	20.00	No.149
1001.75	3000.00	20.00	No.150
1002.04	3020.00	20.00	No.151

梨ヶ原地区作業道設置工事第1工区 設計図			
工事番号		図面番号	11-12
路川名	林道1号線 林業専用道1.2号線 森林作業道1.2.3.4.5号線		
工事箇所	山梨県南都留郡山中湖村梨ヶ原1212-1425ほか		
図名	定規図(12)	縮尺	図示
測量	令和4年3月	枚数	153/156
測量者	富士吉田市外ニヶ村恩賜農有財産保護組合		

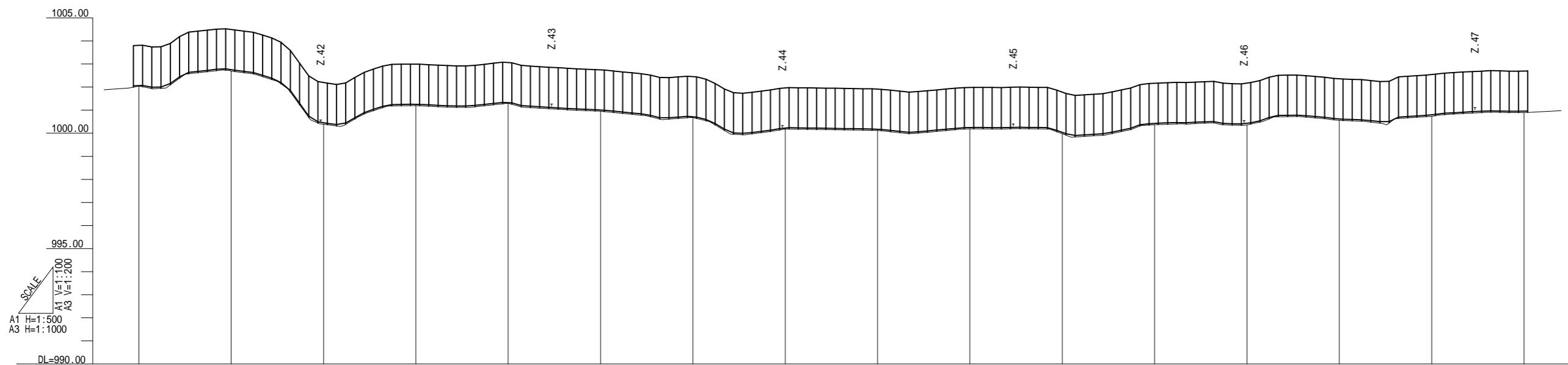
定規図 (13)

フェンス設置工
(第1工区)
平面図 A1 S=1:100
A3 S=1:200



縦断面図

第1工区
ネットフェンス工 L=1346.0m

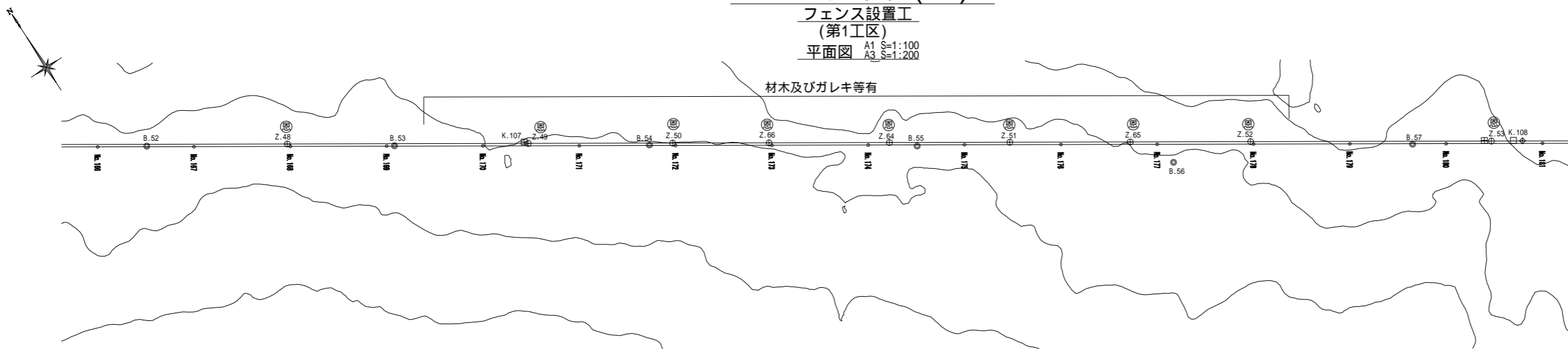


地盤高	追加距離	単距離	測点番号
1002.04	3020.00	20.00	No.151
1002.89	3040.00	20.00	No.152
1000.39	3060.00	20.00	No.153
1001.20	3080.00	20.00	No.154
1001.30	3100.00	20.00	No.155
1000.95	3120.00	20.00	No.156
1000.68	3140.00	20.00	No.157
1000.18	3160.00	20.00	No.158
1000.12	3180.00	20.00	No.159
1000.19	3200.00	20.00	No.160
999.98	3220.00	20.00	No.161
1000.37	3240.00	20.00	No.162
1000.36	3260.00	20.00	No.163
1000.55	3280.00	20.00	No.164
1000.73	3300.00	20.00	No.165
1000.89	3320.00	20.00	No.166

梨ヶ原地区作業道設置工事第1工区 設計図			
工事番号		図面番号	11-13
路川名	林道1号線 林業専用道1,2号線 森林作業道1,2,3,4,5号線		
工事箇所	山梨県南都留郡山中湖村梨ヶ原1212-1425ほか		
図名	定規図(13)	縮尺	図示
測量	令和4年3月	枚数	154/156
測量者	富士吉田市外ニヶ村恩賜農有財産保護組合		

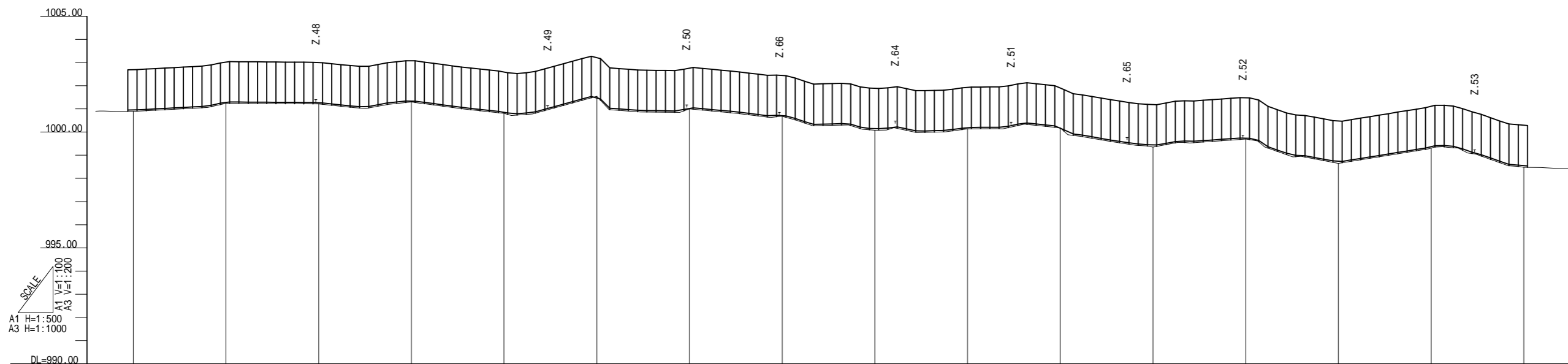
定規図(14)

フェンス設置工
(第1工区)
平面図 A1 S=1:100
A3 S=1:200



縦断面

第1工区
ネットフェンス工 L=1346.0m

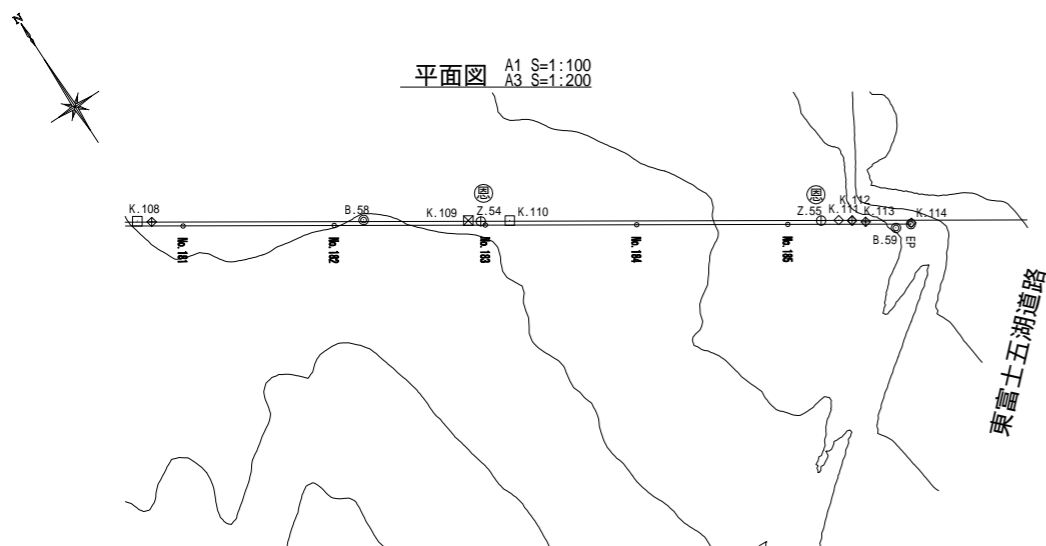


地盤高	1000.89	1001.24	1001.21	1001.30	1000.81	1001.54	1001.00	1000.68	1000.08	1000.14	1000.18	999.35	999.70	998.65	999.31	998.48
追加距離	3320.00	3340.00	3360.00	3380.00	3400.00	3420.00	3440.00	3460.00	3480.00	3500.00	3520.00	3540.00	3560.00	3580.00	3600.00	3620.00
単距離	20.00	20.00	20.00	20.00	20.00	20.00	20.00	20.00	20.00	20.00	20.00	20.00	20.00	20.00	20.00	20.00
測点番号	No.166	No.167	No.168	No.169	No.170	No.171	No.172	No.173	No.174	No.175	No.176	No.177	No.178	No.179	No.180	No.181

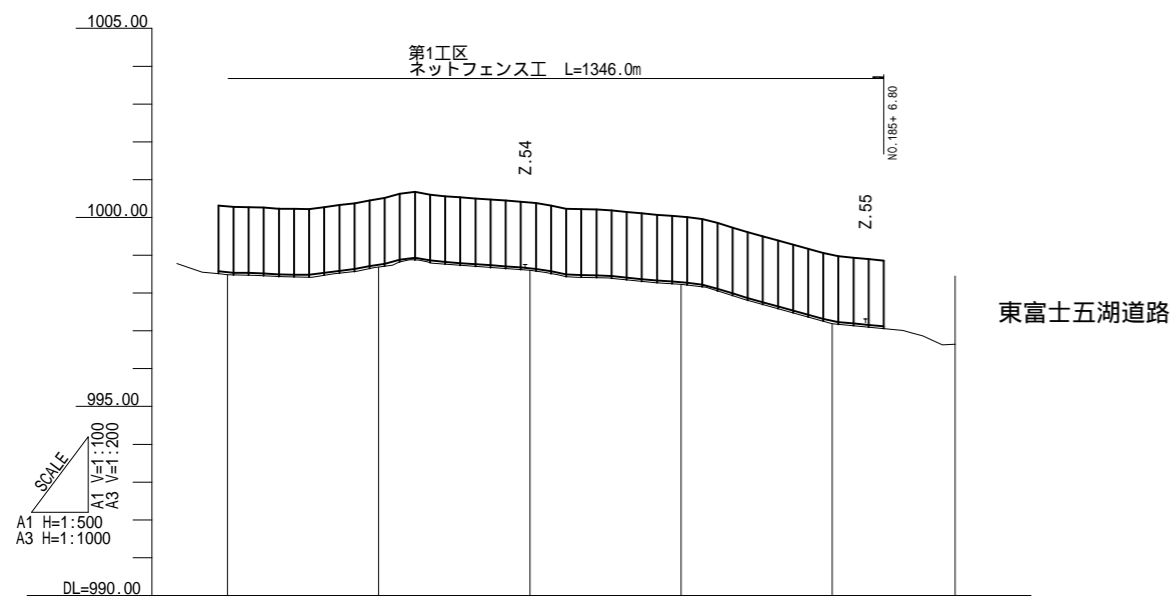
梨ヶ原地区作業道設置工事第1工区 設計図			
工事番号		図面番号	11-14
路川名	林道1号線 林業専用道1,2号線 森林作業道1,2,3,4,5号線		
工事箇所	山梨県南都留郡山中湖村梨ヶ原1212-1425ほか		
図名	定規図(14)	縮尺	図示
測量	令和4年3月	枚数	155/156
測量者	富士吉田市外二ヶ村恩賜県有財産保護組合		

定規図 (15)

フェンス設置工
(第1工区)

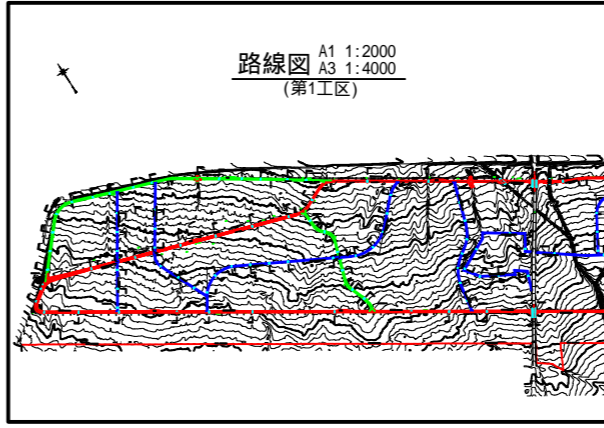


縦断面図



地盤高	998.48	998.69	998.60	998.23	997.19	996.65
追加距離	3620.00	3640.00	3660.00	3680.00	3700.00	3716.26
単距離	20.00	20.00	20.00	20.00	20.00	16.26
測点番号	No.181	No.182	No.183	No.184	No.185	EP

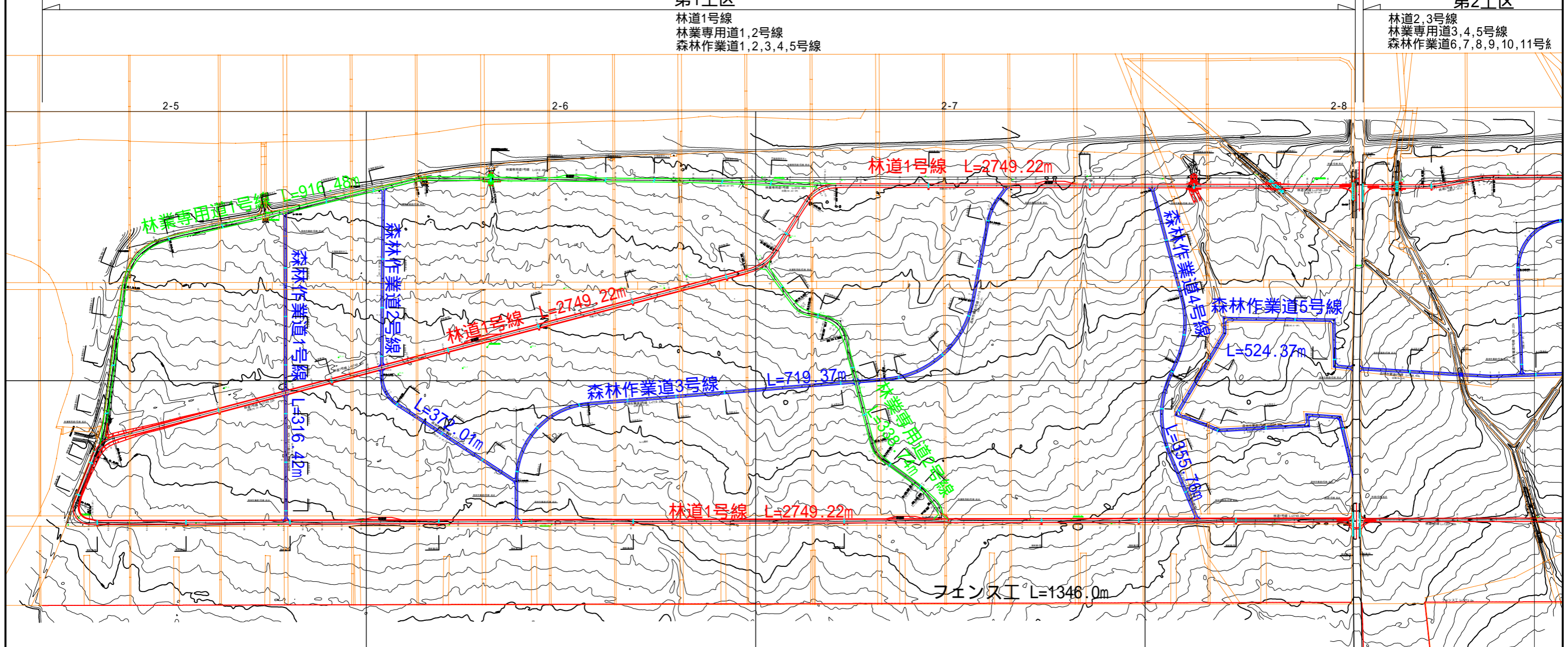
梨ヶ原地区作業道設置工事第1工区 設計図			
工事番号		図面番号	11-15
路川名	林道1号線 林業専用道1,2号線 森林作業道1,2,3,4,5号線		
工事箇所	山梨県南都留郡山中湖村梨ヶ原1212-1425ほか		
図名	定規図(15)	縮尺	図示
測量	令和4年3月	枚数	156/156
測量者	富士吉田市外二ヶ村恩賜農有財産保護組合		



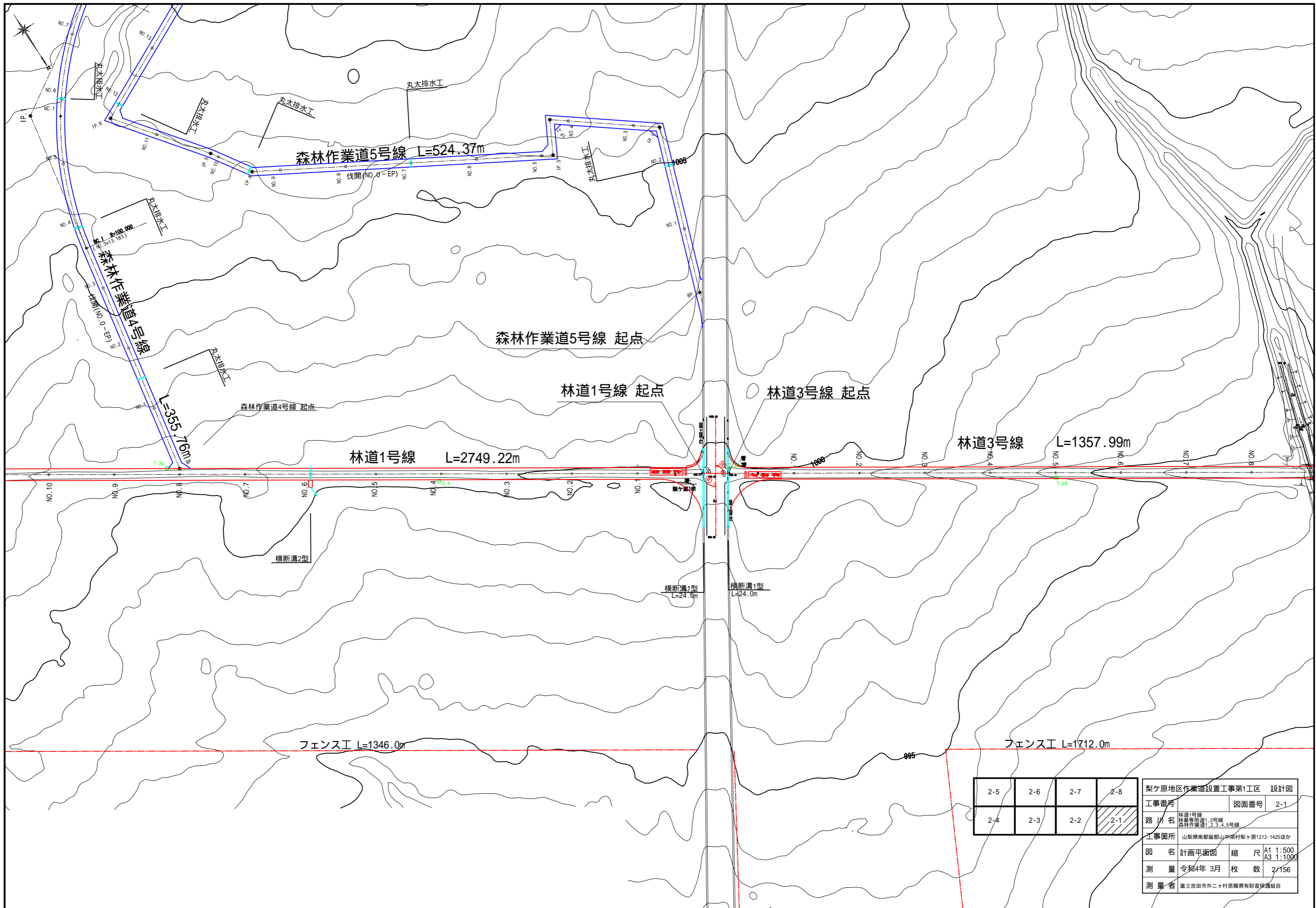
全体図 A1 1:10000
A3 1:20000

第1工区
林道1号線
林業専用道1,2号線
森林作業道1,2,3,4,5号線

第2工区
林道2,3号線
林業専用道3,4,5号線
森林作業道6,7,8,9,10,11号線

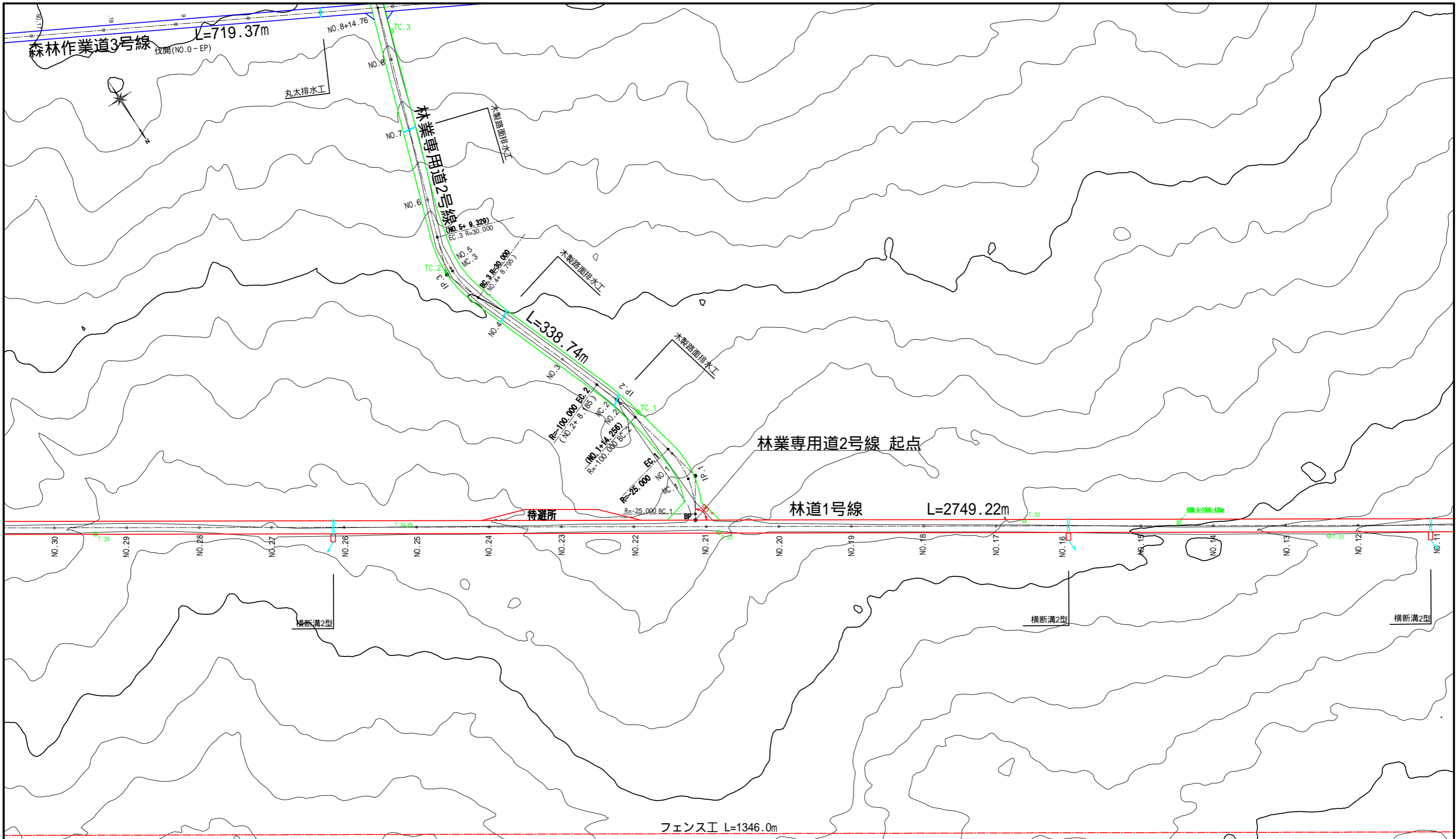


梨ヶ原地区作業道設置工事第1工区 設計図	
工事番号	図面番号
路名	林道1号線 林業専用道1,2号線 森林作業道1,2,3,4,5号線
工事箇所	山梨県南都留郡山中湖村梨ヶ原1212-142ほか
図名	路線図
縮尺	A1 1:2000 A3 1:4000
測量	令和4年3月 枚数 1/156
測量者	富士吉田市外二ヶ村恩賜農有財産保護組合



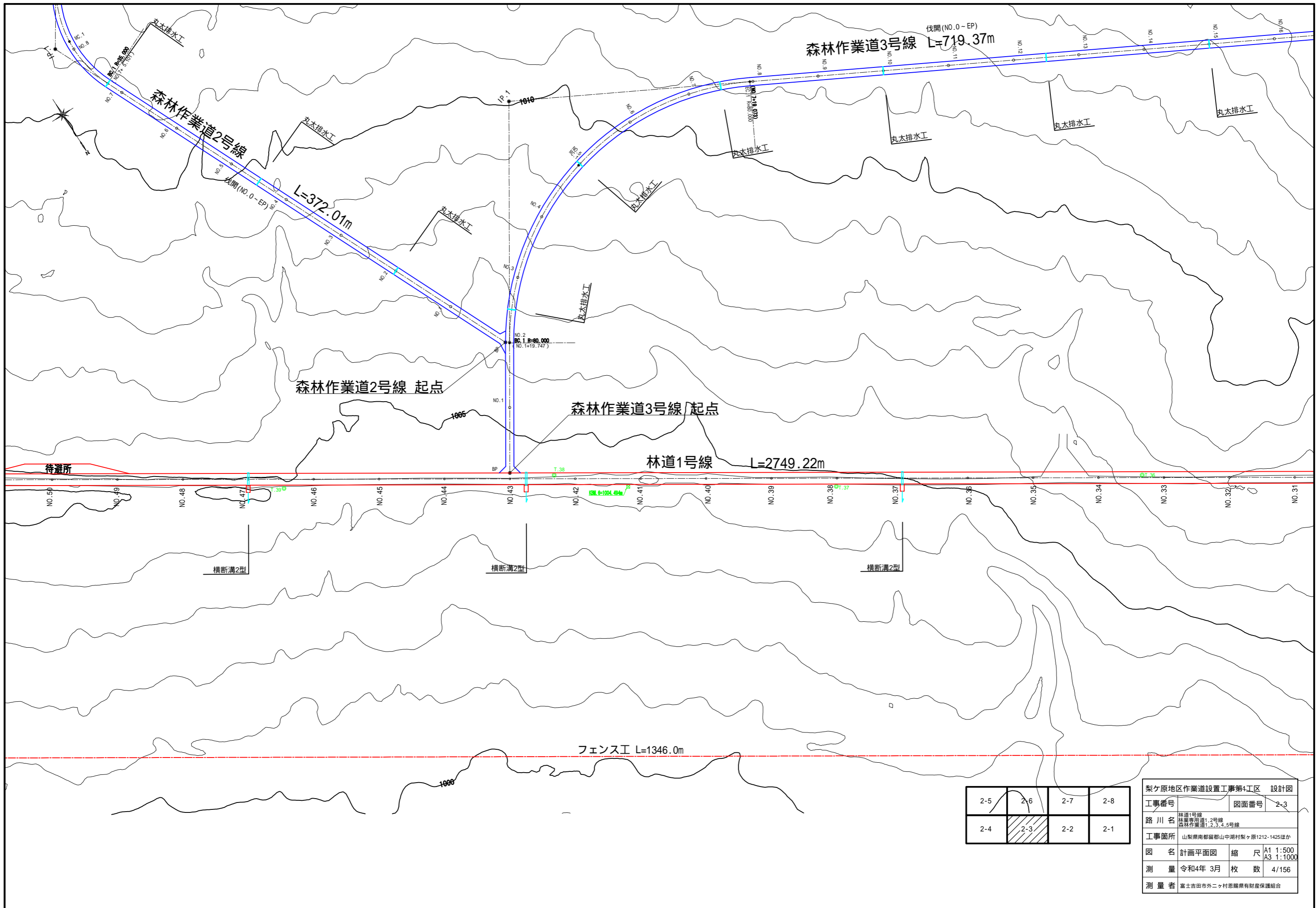
2-5	2-6	2-7	2-8
2-4	2-3	2-2	2-1

梨ヶ原地区作業道設置工事第1工区 設計図			
工事番号	図面番号		2-1
路川名	林道1号線 林道専用道1,2号線 森林作業道1,2,3,4,5号線		
工事箇所	山梨県南都留郡山中湖村梨ヶ原1212-1425ほか		
図名	計画平面図	縮尺	A1 1:500 A3 1:1000
測量	令和4年3月	枚数	2/156
測量者	富士吉田市外二ヶ村恩賜農有財産管理組合		



2-5	2-6	2-7	2-8
2-4	2-3	2-2	2-1

梨ヶ原地区作業道設置工事第4工区 設計図			
工事番号		図面番号	2-2
路川名	林道1号線 林業専用道1,2号線 森林作業道1,2,3,4,5号線		
工事箇所	山梨県南都留郡山中湖村梨ヶ原1212-1425ほか		
図名	計画平面図	縮尺	A1 1:500 A3 1:1000
測量	令和4年3月	枚数	3/156
測量者	富士吉田市外二ヶ村恩賜農有財産保護組合		



2-5	2-6	2-7	2-8
2-4	2-3	2-2	2-1

梨ヶ原地区作業道設置工事第4工区 設計図			
工事番号		図面番号	2-3
路川名	林道1号線 林道専用道1,2号線 森林作業道1,2,3,4,5号線		
工事箇所	山梨県南都留郡山中湖村梨ヶ原1212-1425ほか		
図名	計画平面図	縮尺	A1 1:500 A3 1:1000
測量	令和4年3月	枚数	4/156
測量者	富士吉田市外ニヶ村恩賜農有財産保護組合		



林業専用道1号線 起点

(東富士五湖道路)

林業専用道1号線 L=916.48m

林道1号線 L=2749.22m

森林作業道1号線 L=316.42m

森林作業道1号線 起点

林道1号線 L=2749.22m

フェンス工 L=1346.0m

横断溝3型

横断溝2型

横断溝2型

横断溝2型

木製路面排水工

丸木排水工

丸木排水工

丸木排水工

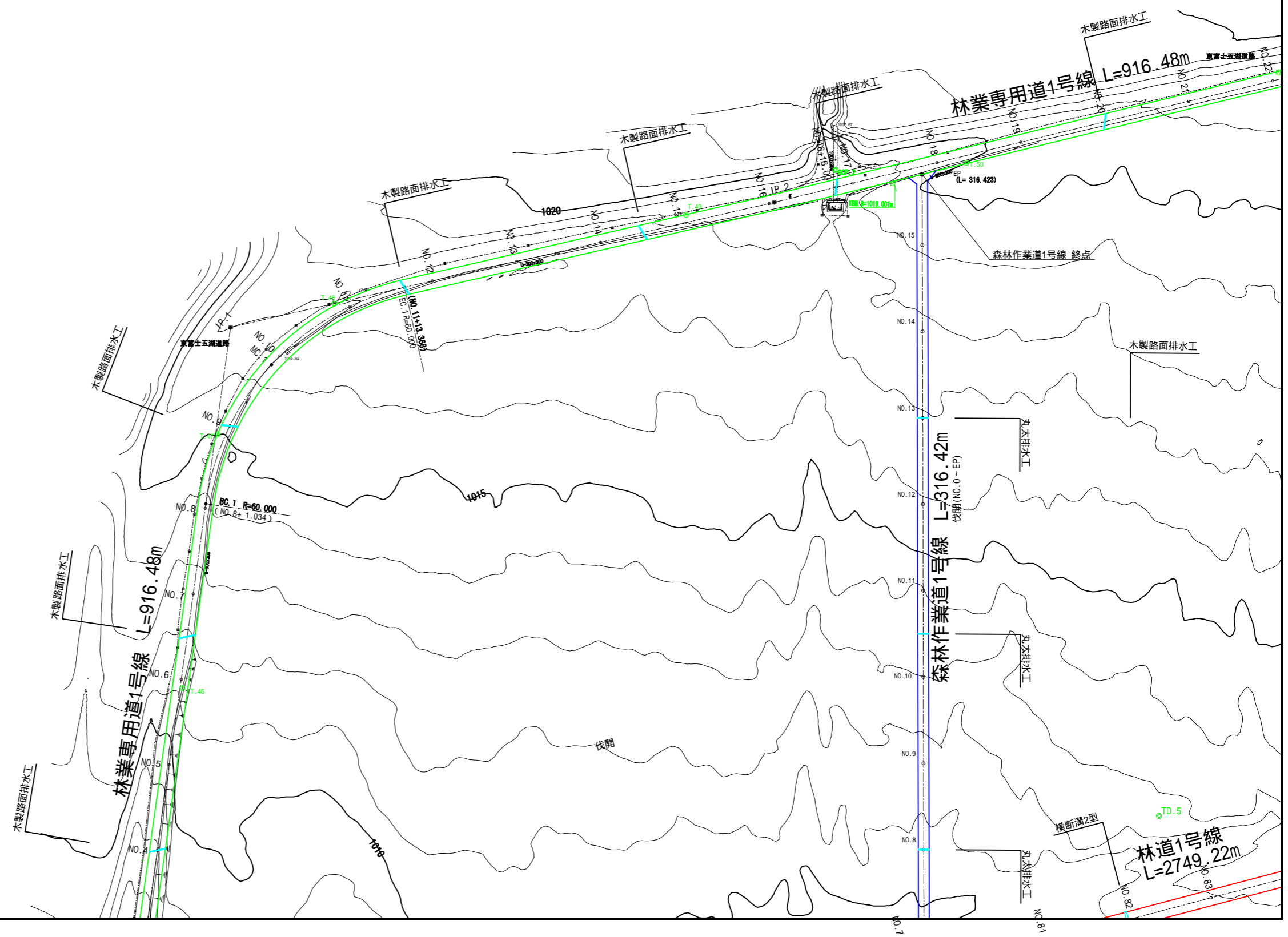
2-5	2-6	2-7	2-8
2-4	2-3	2-2	2-1

梨ヶ原地区作業道設置工事第1工区 設計図			
工事番号		図面番号	2-4
路川名	林道1号線 林業専用道1,2号線 森林作業道1,2,3,4,5号線		
工事箇所	山梨県南都留郡山中湖村梨ヶ原1212-1425ほか		
図名	計画平面図	縮尺	A1 1:500 A3 1:1000
測量	令和4年3月	枚数	5/156
測量者	富士吉田市外二ヶ村恩賜農有財産保護組合		



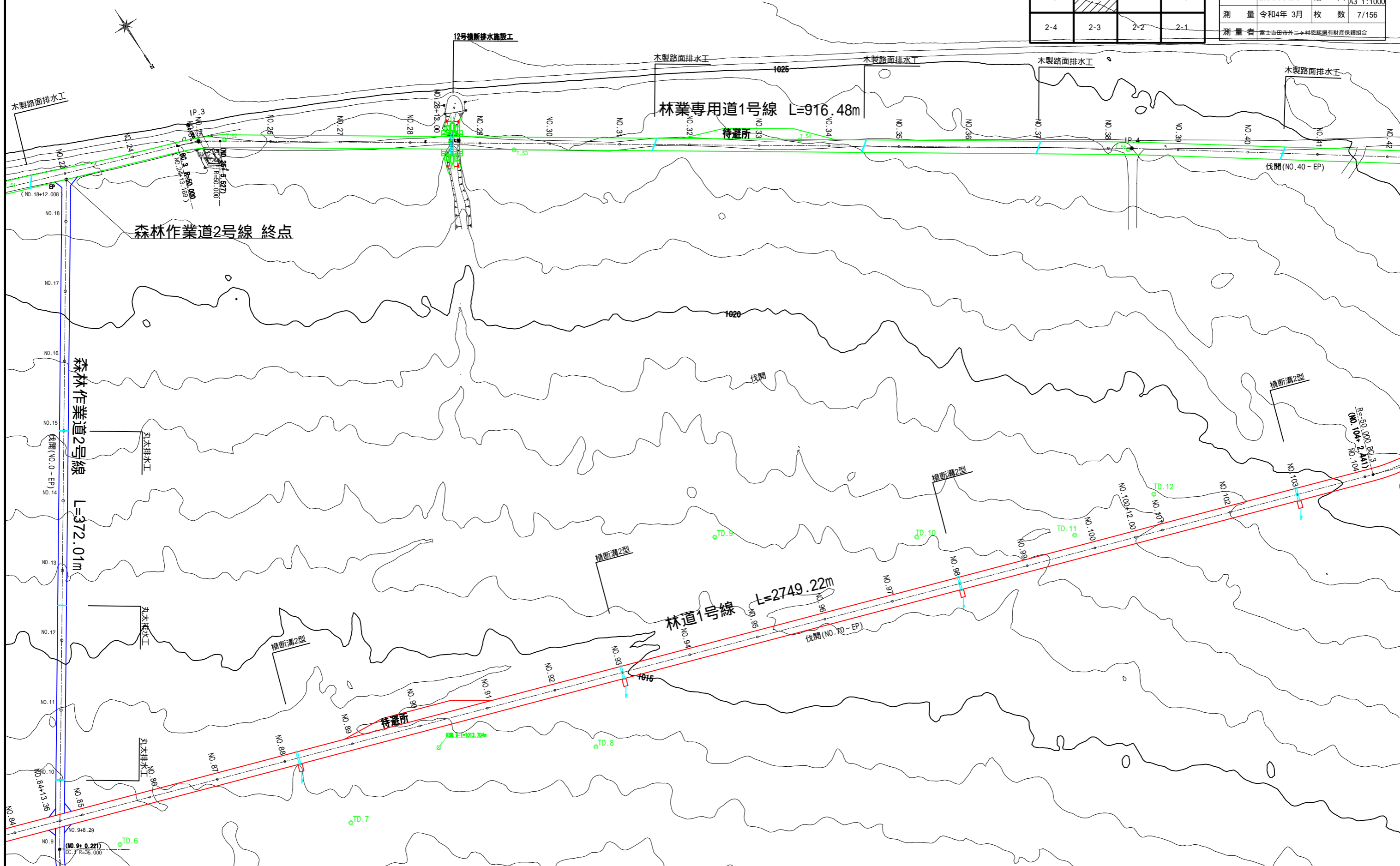
2-5	2-6	2-7	2-8
2-4	2-3	2-2	2-1

梨ヶ原地区作業道設置工事第1工区 設計図			
工事番号		図面番号	2-5
路川名	林道1号線 林業専用道1,2号線 森林作業道1,2,3,4,5号線		
工事箇所	山梨県南都留郡山中湖村梨ヶ原1212-1425ほか		
図名	計画平面図	縮尺	A1 1:500 A3 1:1000
測量	令和4年3月	枚数	6/156
測量者	富士吉田市外二ヶ村恩賜県有財産保護組合		



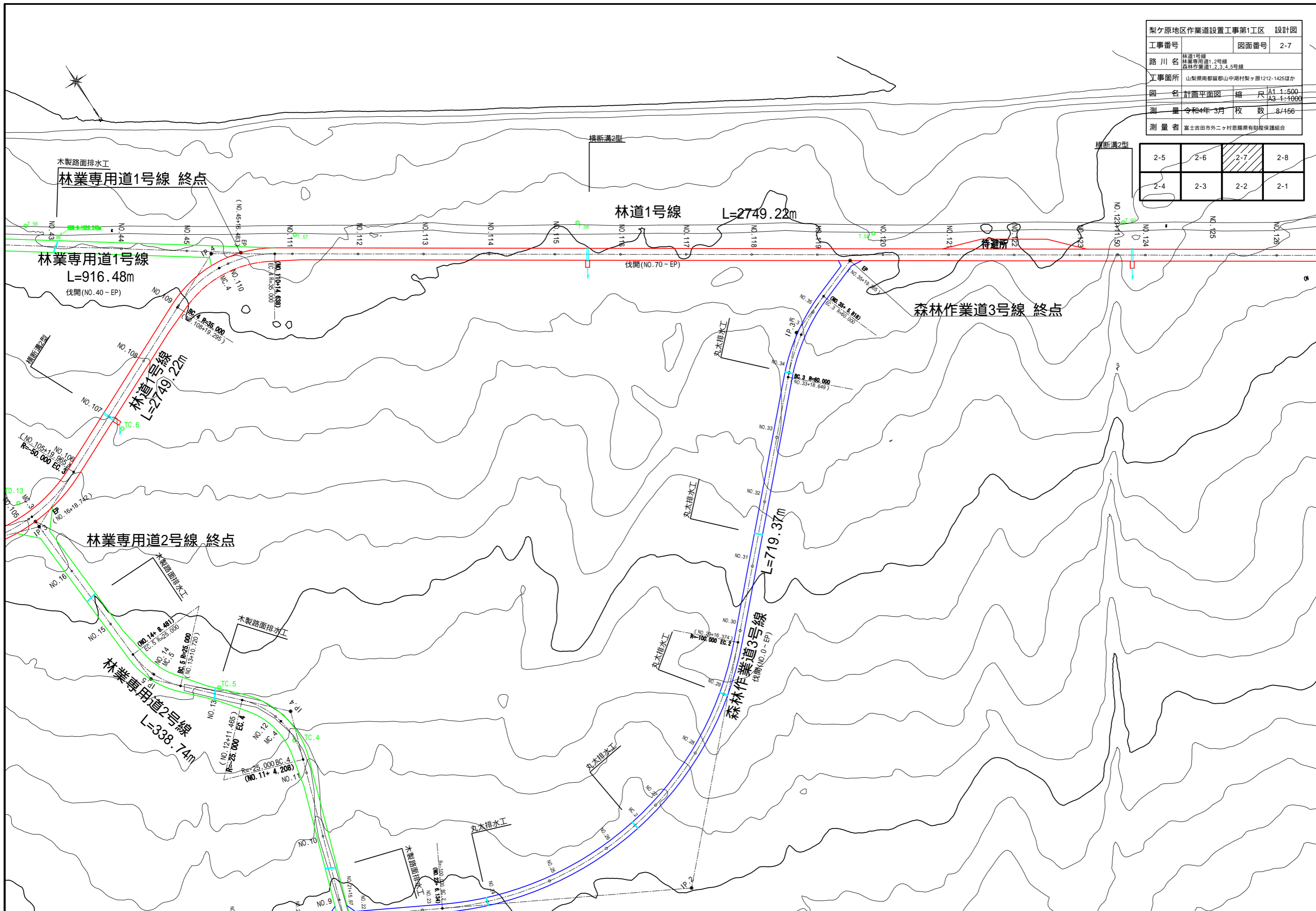
梨ヶ原地区作業道設置工事第1工区 設計図			
工事番号	図面番号	2-6	
路川名	林道1号線 林業専用道1,2号線 森林作業道1,2,3,4,5号線		
工事箇所	山梨県南都留郡山中湖村梨ヶ原1212-1425ほか		
図名	計画平面図	縮尺	A1 1:500 A3 1:1000
測量	令和4年3月	枚数	7/156
測量者	富士吉田市外二ヶ村農産物産産保護組合		

2-5	2-6	2-7	2-8
2-4	2-3	2-2	2-1



梨ヶ原地区作業道設置工事第1工区 設計図			
工事番号	図面番号	2-7	
路川名	林道1号線 林業専用道1,2号線 森林作業道1,2,3,4,5号線		
工事箇所	山梨県南都留郡山中湖村梨ヶ原1212-1425ほか		
図名	計画平面図	縮尺	A1 1:500 A3 1:1000
測量	令和4年3月	枚数	8/156
測量者	富士吉田市外ニヶ村恩賜県有財産保護組合		

2-5	2-6	2-7	2-8
2-4	2-3	2-2	2-1



林道1号線 L=2749.22m

林業専用道1号線
L=916.48m
伐開(NO.40-EP)

林道1号線
L=2749.22m

林業専用道2号線 終点

林業専用道2号線
L=338.74m

森林作業道3号線 終点

森林作業道3号線
L=719.37m

横断溝2型

横断溝2型

伐開(NO.70-EP)

伐開(NO.0-EP)

木製路面排水工
林業専用道1号線 終点

木製路面排水工

丸木排水工

丸木排水工

丸木排水工

丸木排水工

丸木排水工

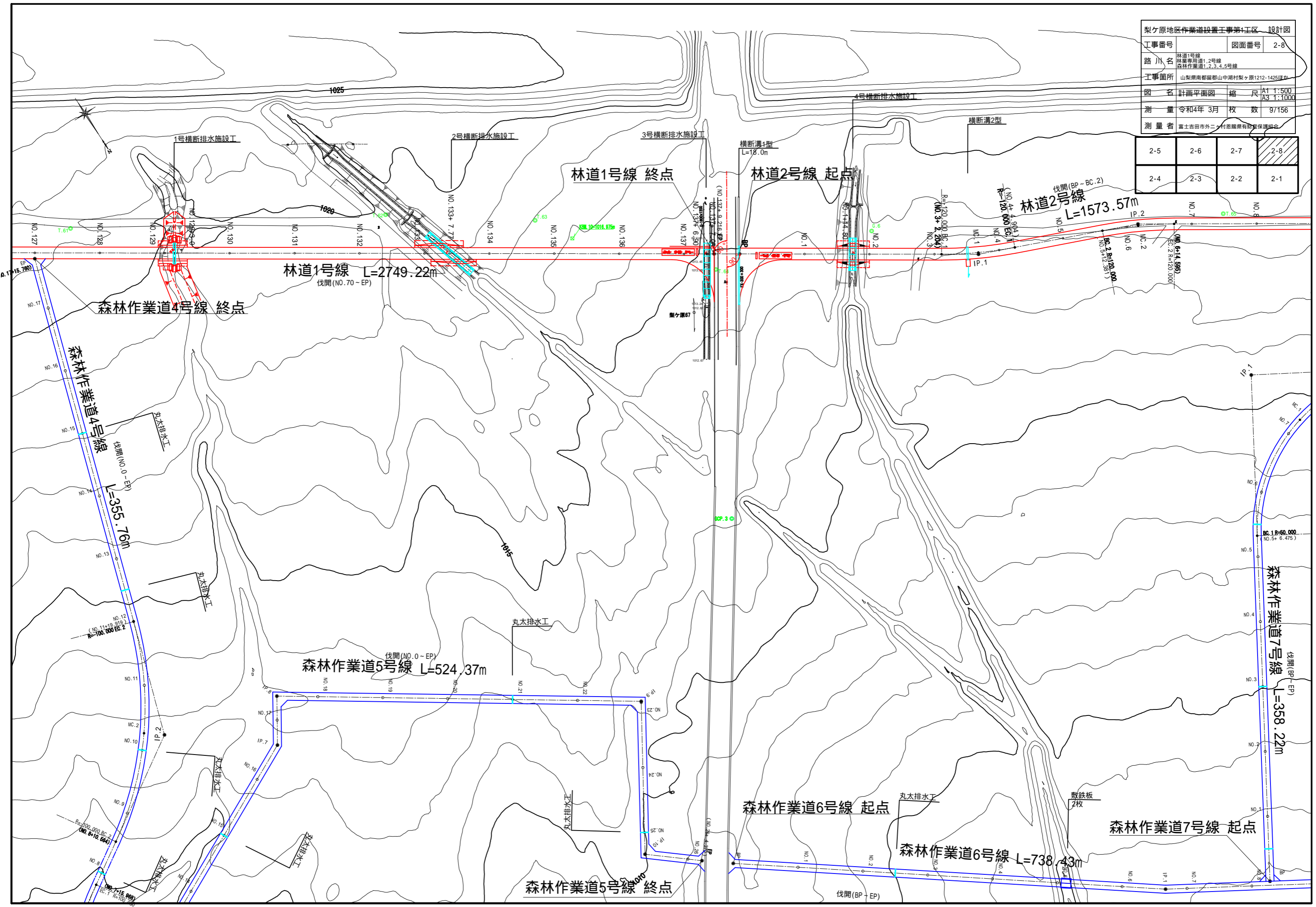
木製路面排水工

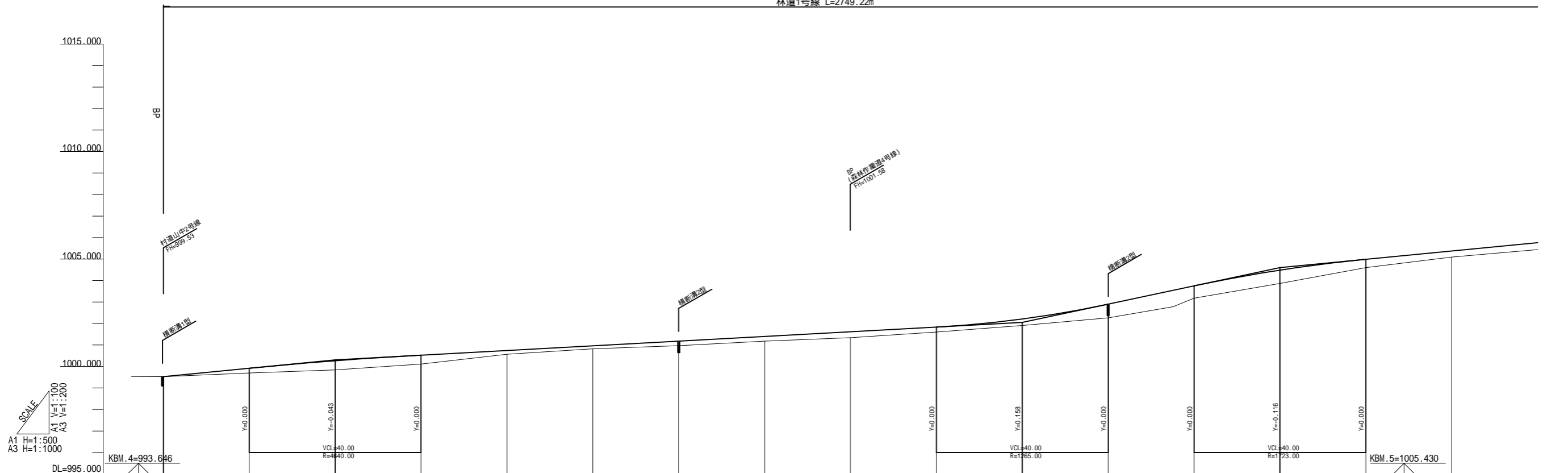
木製路面排水工

0.19
0.20

梨ヶ原地区作業道設置工事第4工区 設計図	
工事番号	図面番号 2-8
路川名	林道1号線 林業専用道1,2号線 森林作業道1,2,3,4,5号線
工事箇所	山梨県南都留郡山中湖村梨ヶ原1212-1425ほか
図名	計画平面図 縮尺 A1 1:500 A3 1:1000
測量	令和4年3月 枚数 9/156
測量者	富士吉田市外二ヶ村恩賜県有財産保護協会

2-5	2-6	2-7	2-8
2-4	2-3	2-2	2-1

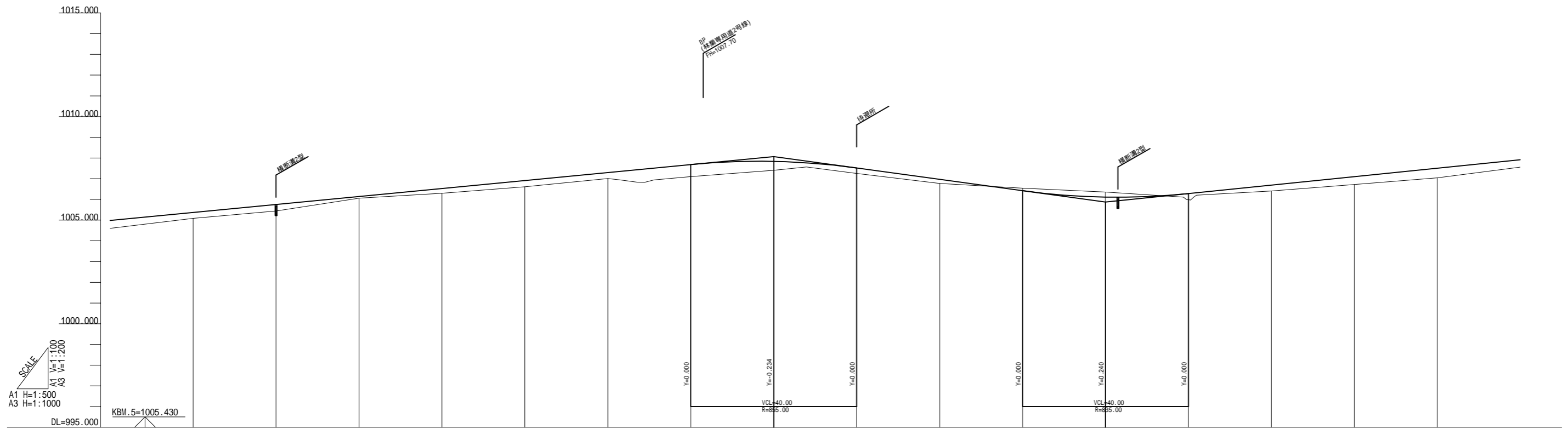




勾配図																
盛土高		0.22	0.43	0.42	0.18	0.14	0.21	0.22	0.28	0.23	0.30	0.64	0.57	0.62	0.39	0.28
切土高	0.00															
計画高	999.53	999.92	1000.27	1000.53	1000.75	1000.96	1001.18	1001.40	1001.62	1001.83	1002.21	1002.90	1003.75	1004.48	1004.99	1005.37
地盤高	999.53	999.70	999.84	1000.11	1000.57	1000.82	1000.97	1001.18	1001.34	1001.60	1001.91	1002.26	1003.18	1003.86	1004.60	1005.09
追加距離	0.00	20.00	40.00	60.00	80.00	100.00	120.00	140.00	160.00	180.00	200.00	220.00	240.00	260.00	280.00	300.00
単距離	0.00	20.00	20.00	20.00	20.00	20.00	20.00	20.00	20.00	20.00	20.00	20.00	20.00	20.00	20.00	20.00
測点名	BP	NO.1	NO.2	NO.3	NO.4	NO.5	NO.6	NO.7	NO.8	NO.9	NO.10	NO.11	NO.12	NO.13	NO.14	NO.15
曲線																
片勾配																
拡幅																

BP-NO.15

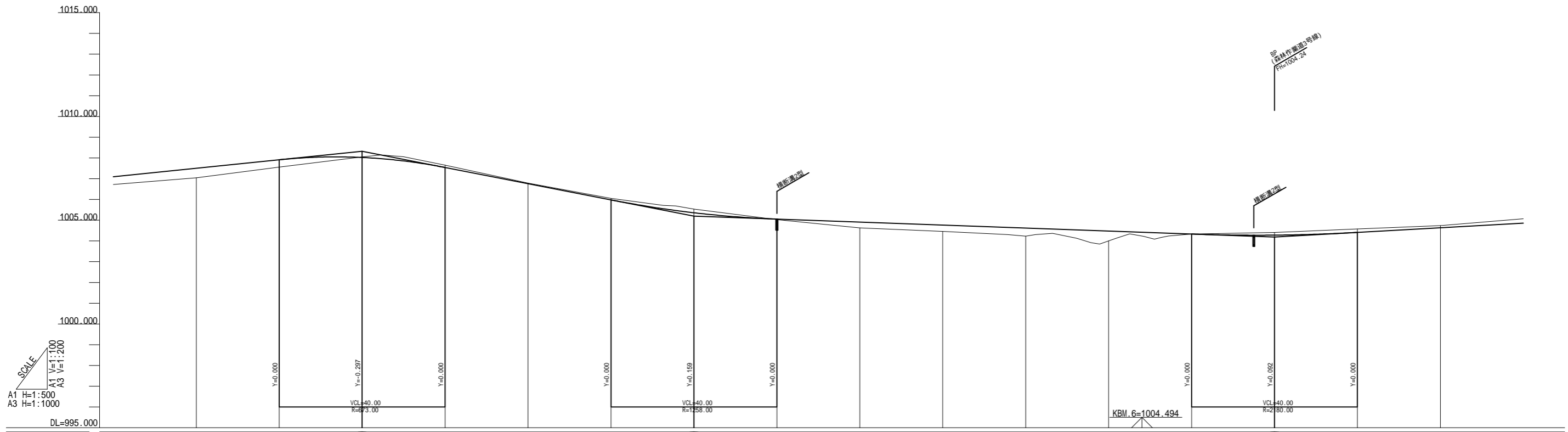
梨ヶ原地区作業道設置工事第1工区 設計図			
工事番号		図面番号	3-1
路川名	林道1号線		
工事箇所	山梨県南都留郡山中湖村梨ヶ原1212-1425ほか		
図名	縦断面図	縮尺	図示
測量	令和4年3月	枚数	10/156
測量者	富士吉田市外二ヶ村恩賜農有財産保護組合		



勾配図																	
盛土高	0.28	0.32	0.08	0.23	0.30	0.29	0.58	0.43	0.27	0.20	0.12	0.25	0.29	0.28	0.38	0.46	
切土高																	
計画高	1005.37	1005.76	1006.14	1006.53	1006.91	1007.30	1007.68	1007.74 NO.21 +3.00	1007.84	1007.52	1006.97	1006.42	1006.11	1006.28	1006.69	1007.10	1007.50
地盤高	1005.09	1005.44	1006.06	1006.30	1006.61	1007.01	1007.10	1007.41	1007.25	1006.77	1006.54	1006.36	1005.99	1006.41	1006.72	1007.04	1007.04
追加距離	300.00	320.00	340.00	360.00	380.00	400.00	420.00	440.00	460.00	480.00	500.00	520.00	540.00	560.00	580.00	600.00	600.00
単距離	20.00	20.00	20.00	20.00	20.00	20.00	20.00	20.00	20.00	20.00	20.00	20.00	20.00	20.00	20.00	20.00	20.00
測点名	NO.15	NO.16	NO.17	NO.18	NO.19	NO.20	NO.21	NO.22	NO.23	NO.24	NO.25	NO.26	NO.27	NO.28	NO.29	NO.30	NO.30
曲線																	
片勾配																	
拡幅																	

NO.15~NO.30

梨ヶ原地区作業道設置工事第1工区 設計図			
工事番号		図面番号	3-2
路川名	林道1号線		
工事箇所	山梨県南都留郡山中湖村梨ヶ原1212-1425ほか		
図名	縦断面図	縮尺	図示
測量	令和4年3月	枚数	11/156
測量者	富士吉田市外二ヶ村恩賜農有財産保護組合		

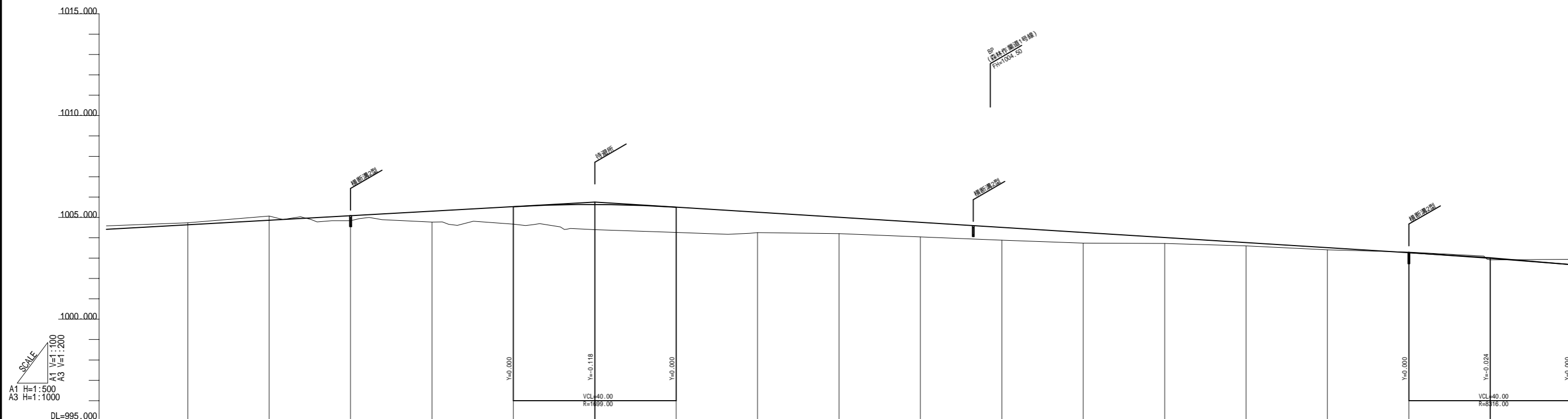


勾配図																
盛土高	0.46	0.35						0.03	0.28	0.31	0.39	0.48				
切土高			0.03	0.11	0.03	0.07	0.18						0.00	0.13	0.17	0.10
計画高	1007.50	1007.91	1008.02	1007.54	1006.76	1005.98	1005.36	1005.06	1004.91	1004.77	1004.62	1004.48	1004.33	1004.28	1004.41	1004.64
地盤高	1007.04	1007.56	1008.05	1007.65	1006.79	1006.05	1005.54	1005.03	1004.63	1004.46	1004.23	1004.00	1004.33	1004.41	1004.58	1004.74
追加距離	600.00	620.00	640.00	660.00	680.00	700.00	720.00	740.00	760.00	780.00	800.00	820.00	840.00	860.00	880.00	900.00
単距離	20.00	20.00	20.00	20.00	20.00	20.00	20.00	20.00	20.00	20.00	20.00	20.00	20.00	20.00	20.00	20.00
測点名	NO.30	NO.31	NO.32	NO.33	NO.34	NO.35	NO.36	NO.37	NO.38	NO.39	NO.40	NO.41	NO.42	NO.43	NO.44	NO.45
曲線																
片勾配																
拡幅																

NO.30~NO.45

梨ヶ原地区作業道設置工事第1工区 設計図			
工事番号		図面番号	3-3
路川名	林道1号線		
工事箇所	山梨県南都留郡山中湖村梨ヶ原1212-1425ほか		
図名	縦断面図	縮尺	図示
測量	令和4年3月	枚数	12/156
測量者	富士吉田市外二ヶ村恩賜農有財産保護組合		

林道1号線 L=2749.22m

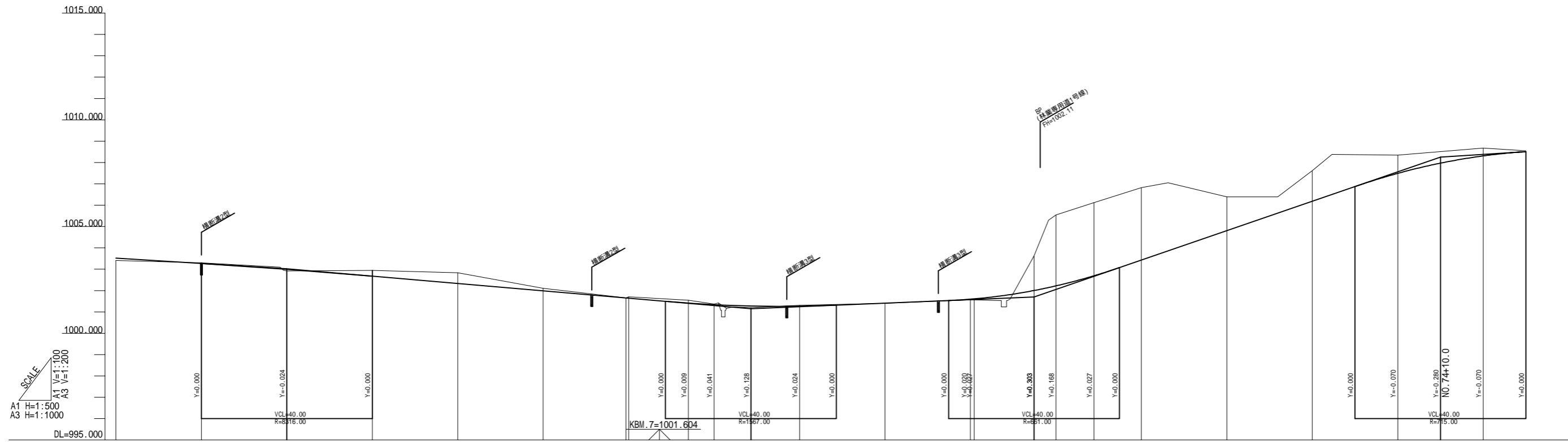


勾配図	$i = 1.114\%$ $H = 1.56m$ $L = 140.00m$		$i = -1.241\%$ $H = -2.73m$ $L = 220.00m$													
盛土高	0.24	0.53	0.86	1.23	1.24	1.00	0.81	0.72	0.63	0.52	0.29	0.17	0.11	0.03		
切土高	0.10	0.21														
計画高	1004.64	1004.86	1005.08	1005.30	1005.53	1005.63	1005.50	1005.25	1005.01	1004.76	1004.51	1004.26	1004.01	1003.77	1003.52	1003.27
地盤高	1004.74	1005.07	1004.84	1004.77	1004.67	1004.40	1004.26	1004.25	1004.20	1004.04	1003.88	1003.74	1003.72	1003.60	1003.41	1003.30
追加距離	900.00	920.00	940.00	960.00	980.00	1000.00	1020.00	1040.00	1060.00	1080.00	1100.00	1120.00	1140.00	1160.00	1180.00	1200.00
単距離	20.00	20.00	20.00	20.00	20.00	20.00	20.00	20.00	20.00	20.00	20.00	20.00	20.00	20.00	20.00	20.00
測点名	NO.45	NO.46	NO.47	NO.48	NO.49	NO.50	NO.51	NO.52	NO.53	NO.54	NO.55	NO.56	NO.57	NO.58	NO.59	NO.60
曲線																
片勾配	左側 右側															
拡幅																

NO.45~NO.60

梨ヶ原地区作業道設置工事第1工区 設計図	
工事番号	図面番号 3-4
路川名	林道1号線
工事箇所	山梨県南都留郡山中湖村梨ヶ原1212-1425ほか
図名	縦断図
縮尺	図示
測量	令和4年 3月 枚数 13/156
測量者	富士吉田市外二ヶ村恩賜県有財産保護組合

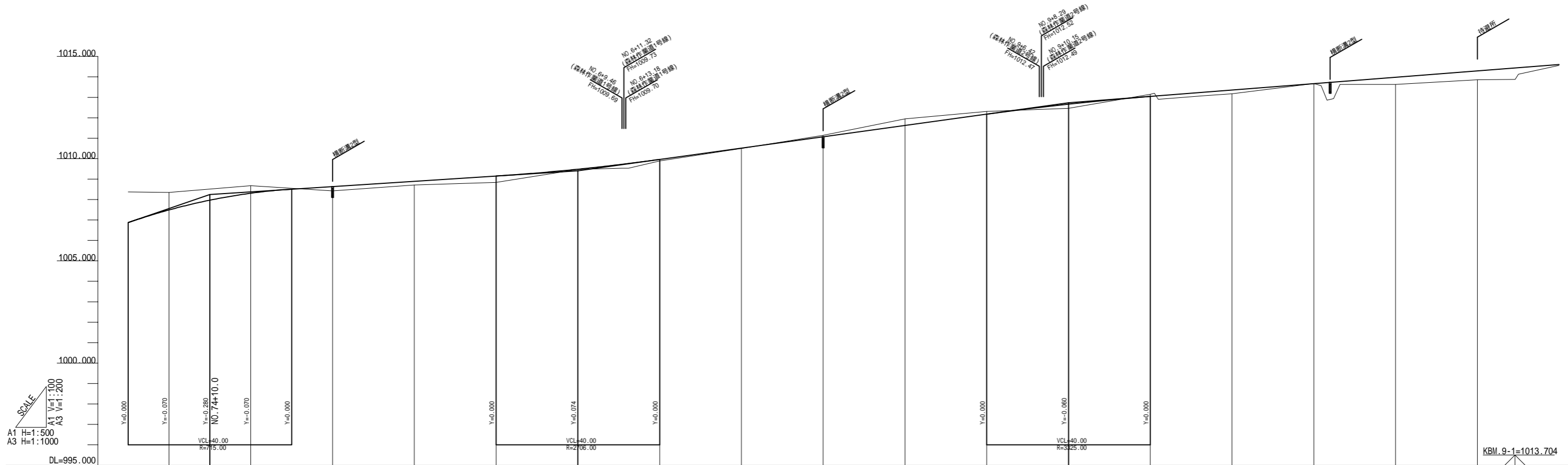
林道1号線 L=2749.22m



勾配図	$i = -1.241\%$ $H = -2.73m$ $L = 220.00m$		$i = -1.722\%$ $H = -1.87m$ $L = 108.62m$		$i = 0.830\%$ $H = 0.55m$ $L = 66.26m$		$i = 6.886\%$ $H = 6.55m$ $L = 95.12m$		$i = 1.289\%$ $H = 1.16m$ $L = 90.00m$																							
盛土高	0.08		0.08		0.01		0.05		0.08																							
切土高	0.03		0.26	0.50	0.12	0.01	0.07	0.14	0.03	0.04	1.63	3.32	3.42	3.39	1.58	1.44	0.86	0.37														
計画高	1003.27		1003.00		1001.99		1001.61		1001.27		1002.00		1002.06		1004.81		1007.97		1008.31													
地盤高	1003.30		1002.92		1002.88		1001.66		1001.31		1003.63		1005.54		1006.82		1008.35		1008.68													
追加距離	1200.00		1220.00		1240.00		1260.00		1280.00		1300.00		1320.00		1340.00		1360.00		1380.00		1400.00		1420.00		1440.00		1460.00		1480.00		1500.00	
単距離	20.00		20.00		20.00		19.36		11.38		20.00		14.03		20.00		20.00		20.00		20.00		20.00		20.00		20.00		20.00			
測点名	NO.60		NO.61		NO.62		NO.63		NO.64		NO.65		NO.66		NO.67		NO.68		NO.69		NO.70		NO.71		NO.72		NO.73		NO.74		NO.75	
曲線							IP.1 A=111.46 R=1300.00 L=108.62 S=11.29				IP.2 A=53.93 R=1002.11 L=66.26 S=3.86																					
片勾配	左側 (+) 右側 (-)						1/88 L=8.0m		1/444		1/88 L=8.0m		1/444																			
拡幅																																

NO.60 - NO.75

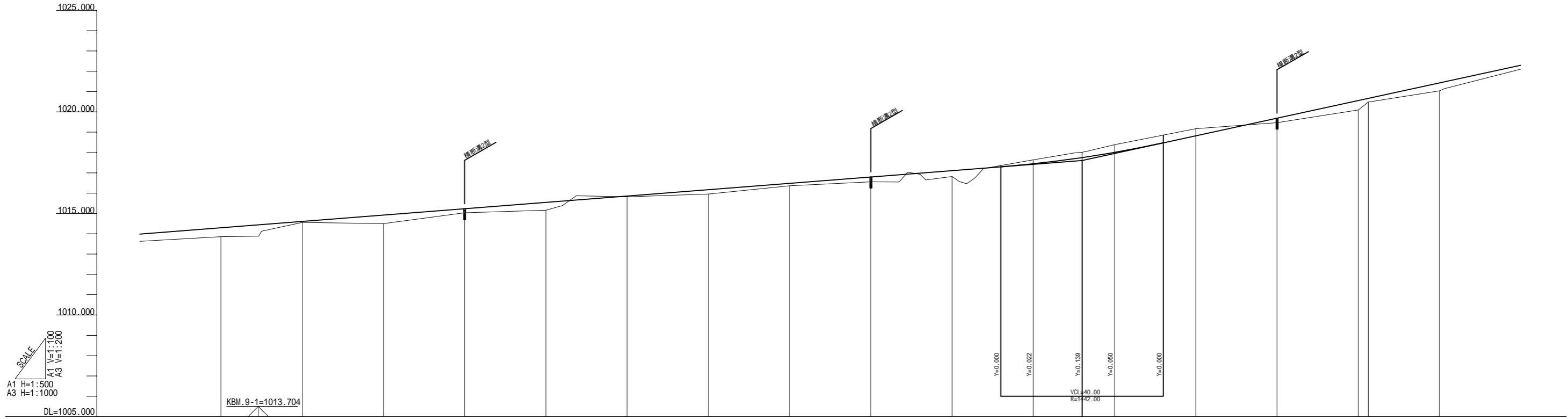
梨ヶ原地区作業道設置工事第1工区 設計図			
工事番号		図面番号	3-5
路川名	林道1号線		
工事箇所	山梨県南都留郡山中湖村梨ヶ原1212-1425ほか		
図名	縦断面図	縮尺	図示
測量	令和4年3月	枚数	14/156
測量者	富士吉田市外二ヶ村恩賜農有財産保護組合		



勾配図	$i=6.886\%$ $H=6.55m$ $L=95.12m$																							
盛土高			0.22		0.18		0.31		0.01		0.07		0.02					0.21		0.19		0.35		0.43
切土高				0.37								0.07		0.33		0.13				0.11				0.00
計画高		1007.97		1008.31		1008.64		1008.88		1009.15		1009.48		1009.73		1010.04		1010.36		1010.67		1010.98		1011.29
地盤高		1008.68		1008.42		1008.71		1008.84		1009.15		1009.47		1009.73		1010.50		1010.17		1010.67		1010.63		1010.86
追加距離		1500.00		1520.00		1540.00		1560.00		1580.00		1600.00		1620.00		1640.00		1660.00		1680.00		1700.00		1720.00
単距離		20.00		20.00		20.00		20.00		20.00		20.00		20.00		20.00		20.00		20.00		20.00		20.00
測点名		NO.75		NO.76		NO.77		NO.78		NO.79		NO.80		NO.81		NO.82		NO.83		NO.84		NO.85		NO.86
曲線																								
片勾配	左側 (C) → (+) 右側 (C) ← (-)																							
拡幅																								

NO.75~NO.90

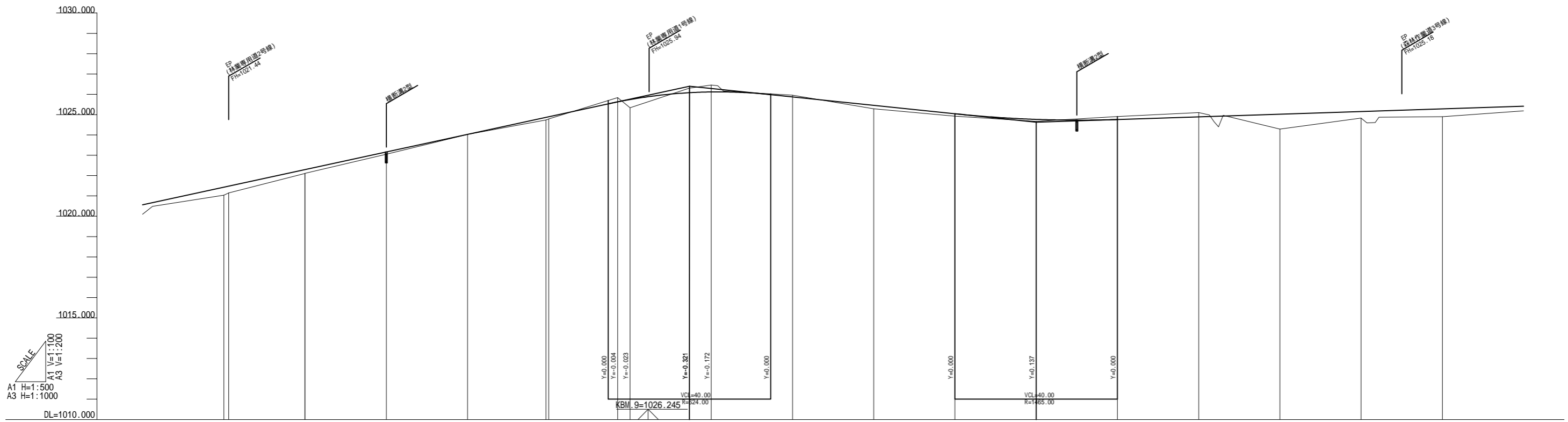
梨ヶ原地区作業道設置工事第1工区 設計図			
工事番号		図面番号	3-6
路川名	林道1号線		
工事箇所	山梨県南都留郡山中湖村梨ヶ原1212-1425ほか		
図名	縦断面図	縮尺	図示
測量	令和4年3月	枚数	15/156
測量者	富士吉田市外二ヶ村恩賜農有財産保護組合		



勾配図																		
盛土高	0.43	0.05	0.42	0.20	0.39	0.04	0.21	0.12	0.24	0.29	0.19	0.26	0.38	0.35	0.22	0.46	0.18	0.39
切土高																		
計画高																		
地盤高	1013.86	1014.56	1014.50	1015.03	1015.16	1015.82	1015.96	1016.36	1016.56	1016.82	1017.64	1018.01	1018.39	1019.17	1019.47	1020.10	1020.49	1021.04
追加距離	1800.00	1820.00	1840.00	1860.00	1880.00	1900.00	1920.00	1940.00	1960.00	1980.00	2000.00	2012.00	2020.00	2040.00	2060.00	2080.00	2082.44	2100.00
単距離	20.00	20.00	20.00	20.00	20.00	20.00	20.00	20.00	20.00	20.00	20.00	12.00	8.00	20.00	20.00	2.44	17.56	
測点名	NO.90	NO.91	NO.92	NO.93	NO.94	NO.95	NO.96	NO.97	NO.98	NO.99	NO.100	NO.100 +12.00	NO.101	NO.102	NO.103	NO.104 BC.3	NO.105	
曲線	<p>JA=42.59-57 B=50.000 CL=19.895 SC=37.854 EC=3.739</p>																	
片勾配	<p>左側 () 右側 ()</p>																	
拡幅																		

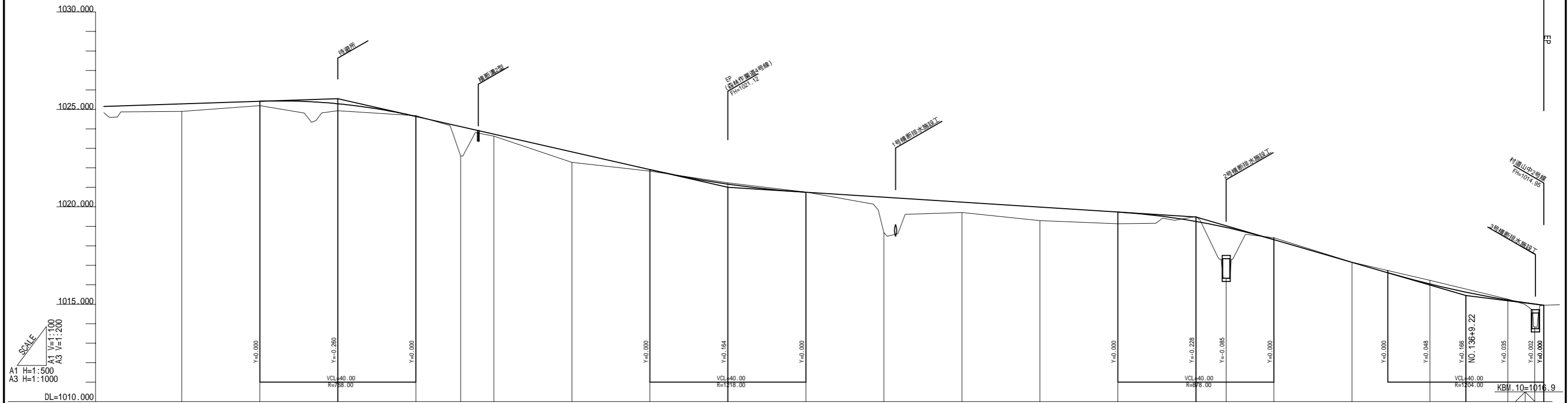
NO.90 - NO.105

梨ヶ原地区作業道設置工事第1工区 設計図			
工事番号		図面番号	3-7
路川名	林道1号線		
工事箇所	山梨県南都留郡山中湖村梨ヶ原1212-1425ほか		
図名	縦断面図	縮尺	図示
測量	令和4年3月	枚数	16/156
測量者	富士吉田市外二ヶ村恩賜農有財産保護組合		



NO.105 - NO.120

梨ヶ原地区作業道設置工事第1工区 設計図			
工事番号		図面番号	3-8
路川名	林道1号線		
工事箇所	山梨県南都留郡山中湖村梨ヶ原1212-1425ほか		
図名	縦断面図	縮尺	図示
測量	令和4年3月	枚数	17/156
測量者	富士吉田市外ニヶ村恩賜農有財産保護組合		



勾配図																						
盛土高	0.38	0.23	0.36	1.51	0.10	0.54	0.08	1.81	0.53	0.70	0.60	2.60	0.09	0.01	0.20	0.04	1.17					
切土高			0.04				0.07	0.01				0.25					0.00					
計画高			1025.29				1024.64					1019.25					1015.22					
地盤高			1024.93				1024.68					1018.94					1014.95					
追加距離	2400.00	2420.00	2440.00	2460.00	2471.50	2480.00	2500.00	2520.00	2540.00	2560.00	2600.00	2620.00	2640.00	2660.00	2667.77	2680.00	2700.00	2720.00	2740.00	2746.90	2749.22	
単距離	20.00	20.00	20.00	20.00	11.50	8.50	20.00	20.00	20.00	20.00	20.00	20.00	20.00	20.00	7.77	12.23	20.00	20.00	20.00	6.90	2.32	
測点名	NO.120	NO.121	NO.122	NO.123	NO.123 +11.50	NO.124	NO.125	NO.126	NO.127	NO.128	NO.129	NO.130	NO.131	NO.132	NO.133	NO.133 +7.77	NO.134	NO.135	NO.136	NO.137	NO.137 +6.90	EP
曲線																						
片勾配																						
拡幅																						

NO.120-EP

梨ヶ原地区作業道設置工事第1工区 設計図			
工事番号		図面番号	3-9
路川名	林道1号線		
工事箇所	山梨県南都留郡山中湖村梨ヶ原1212-1425ほか		
図名	縦断面図	縮尺	図示
測量	令和4年3月	枚数	18/156
測量者	富士吉田市外ニヶ村恩賜農有財産保護組合		

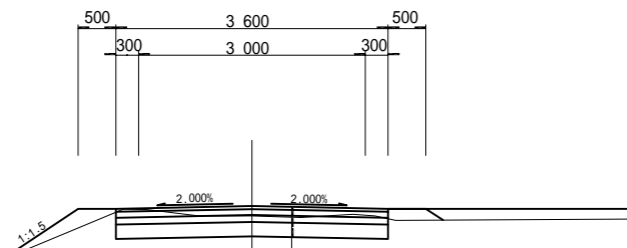
標準横断図

林道1号線標準横断図 第1工区

設計条件

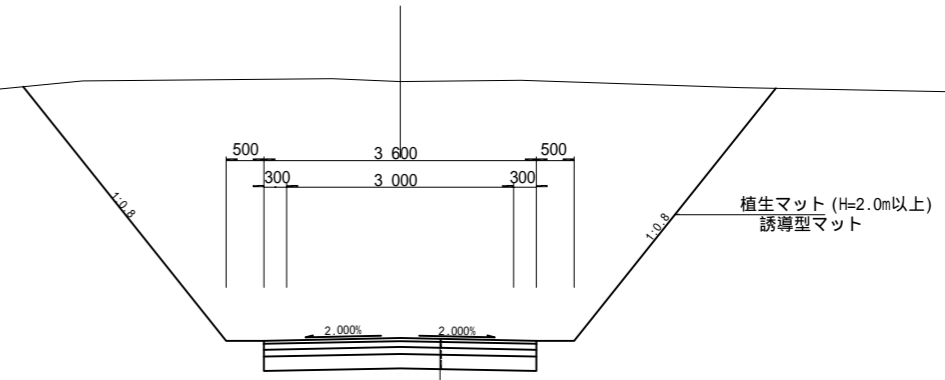
路線名	林道1号線
道路規格	第2種2級
設計速度	V=15km/hr
設計CBR	3%
交通量区分	N1(1 T < 15)
凍結置換深さ	40cm

NO. 8付近



表層工：再生密粒度アスコン t= 4cm
 上層路盤：粒度調整碎石 (M-40) t= 8cm
 下層路盤：再生クワッチャン (RC40) t= 9cm
 凍上抑制層：再生クワッチャン (RC40) t=19cm

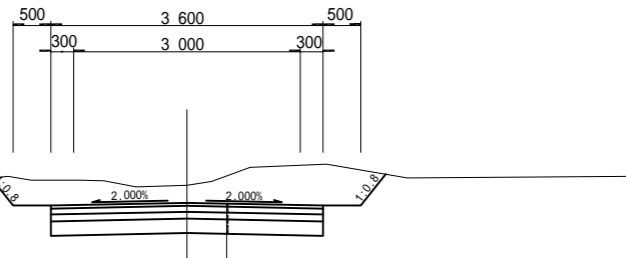
NO. 71付近



表層工：再生密粒度アスコン t= 4cm
 上層路盤：粒度調整碎石 (M-40) t= 8cm
 下層路盤：再生クワッチャン (RC40) t= 9cm
 凍上抑制層：再生クワッチャン (RC40) t=19cm

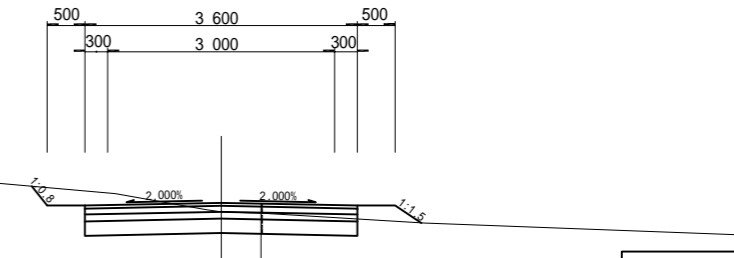
植生マット (H=2.0m以上)
誘導型マット

NO. 25付近



表層工：再生密粒度アスコン t= 4cm
 上層路盤：粒度調整碎石 (M-40) t= 8cm
 下層路盤：再生クワッチャン (RC40) t= 9cm
 凍上抑制層：再生クワッチャン (RC40) t=19cm

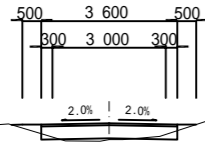
NO. 114付近



表層工：再生密粒度アスコン t= 4cm
 上層路盤：粒度調整碎石 (M-40) t= 8cm
 下層路盤：再生クワッチャン (RC40) t= 9cm
 凍上抑制層：再生クワッチャン (RC40) t=19cm

梨ヶ原地区作業道設置工事第1工区 設計図			
工事番号		図面番号	3-10
路川名	林道1号線		
工事箇所	山梨県南都留郡山中湖村梨ヶ原1212-1425ほか		
図名	標準横断図	縮尺	A1 1:50 A3 1:100
測量	令和4年 3月	枚数	19/156
測量者	富士吉田市外ニヶ村恩賜県有財産保護組合		

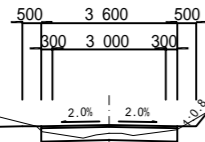
NO.2
GH=999.84
FH=1000.27 +0.43



切土 = -
掘削 = 0.1
路床盛土 = 0.1
路肩盛土(左) = 0.1
路肩盛土(右) = -
余盛 = -
切土法面 = -
盛土法面 = -
舗装幅員 = 3.60

DL=995.00

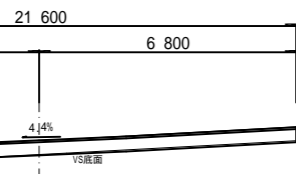
NO.1
GH=999.70
FH=999.92 +0.22



切土 = 1.3
掘削 = 0.5
路床盛土 = -
路肩盛土(左) = -
路肩盛土(右) = -
余盛 = -
切土法面 = -
盛土法面 = -
舗装幅員 = 3.60

DL=995.00

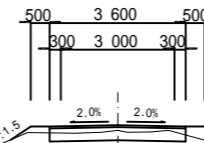
BP
GH=999.53
FH=999.53 ± 0.00



DL=995.00

切土 = -
掘削 = 8.6
路床盛土 = -
路肩盛土(左) = -
路肩盛土(右) = -
余盛 = -
切土法面 = -
盛土法面 = -
舗装幅員 = 8.60(21.6)

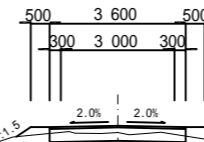
NO.5
GH=1000.82
FH=1000.96 +0.14



切土 = -
掘削 = 0.7
路床盛土 = -
路肩盛土(左) = 0.2
路肩盛土(右) = 0.4
余盛 = 3.7
切土法面 = -
盛土法面 = -
舗装幅員 = 3.60

DL=1000.00

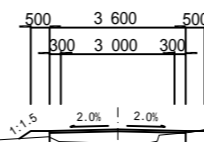
NO.4
GH=1000.57
FH=1000.75 +0.18



切土 = -
掘削 = 0.7
路床盛土 = -
路肩盛土(左) = 0.2
路肩盛土(右) = 0.4
余盛 = 3.1
切土法面 = -
盛土法面 = -
舗装幅員 = 3.60

DL=1000.00

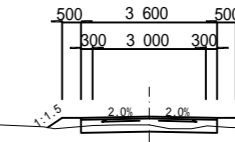
NO.3
GH=1000.11
FH=1000.53 +0.42



切土 = -
掘削 = 0.3
路床盛土 = -
路肩盛土(左) = 0.2
路肩盛土(右) = -
余盛 = -
切土法面 = -
盛土法面 = -
舗装幅員 = 3.60

DL=1000.00

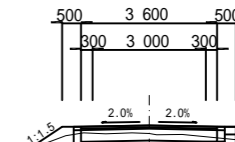
NO.7
GH=1001.18
FH=1001.40 +0.22



切土 = -
掘削 = 0.5
路床盛土 = -
路肩盛土(左) = 0.2
路肩盛土(右) = 0.2
余盛 = 0.7
切土法面 = -
盛土法面 = -
舗装幅員 = 3.60

DL=1000.00

NO.6
GH=1000.97
FH=1001.18 +0.21



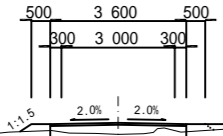
切土 = -
掘削 = 0.6
路床盛土 = -
路肩盛土(左) = 0.3
路肩盛土(右) = 0.2
余盛 = 2.2
切土法面 = -
盛土法面 = -
舗装幅員 = 3.60

DL=1000.00

BP-NO.7

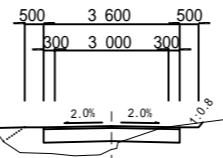
梨ヶ原地区作業道設置工事第1工区 設計図			
工事番号		図面番号	3-11
路川名	林道1号線		
工事箇所	山梨県南都留郡山中湖村梨ヶ原1212-1425ほか		
図名	横断面	縮尺	A1 1:100 A3 1:200
測量	令和4年3月	枚数	20/156
測量者	富士吉田市外二ヶ村恩賜県有財産保護組合		

NO.10
GH=1001.91
FH=1002.21 +0.30



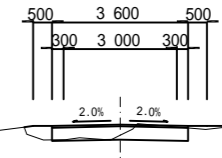
切土 = -
掘削 = 0.5
路床盛土 = -
路肩盛土(左) = 0.2
路肩盛土(右) = 0.2
余盛 = 0.3
切土法面 = -
盛土法面 = -
舗装幅員 = 3.60

NO.13
GH=1003.86
FH=1004.48 +0.62



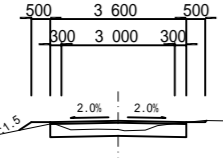
切土 = 0.1
掘削 = 0.3
路床盛土 = 0.6
路肩盛土(左) = 0.6
路肩盛土(右) = -
余盛 = 0.3
切土法面 = -
盛土法面 = -
舗装幅員 = 3.60

NO.15
GH=1005.09
FH=1005.37 +0.28



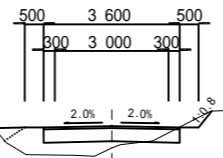
切土 = -
掘削 = 0.6
路床盛土 = -
路肩盛土(左) = 0.3
路肩盛土(右) = 0.1
余盛 = -
切土法面 = -
盛土法面 = -
舗装幅員 = 3.60

NO.9
GH=1001.60
FH=1001.83 +0.23



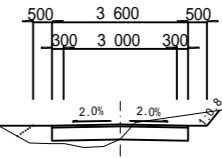
切土 = -
掘削 = 0.6
路床盛土 = -
路肩盛土(左) = 0.2
路肩盛土(右) = -
余盛 = -
切土法面 = -
盛土法面 = -
舗装幅員 = 3.60

NO.12
GH=1003.18
FH=1003.75 +0.57



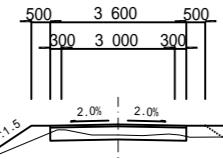
切土 = 0.1
掘削 = 0.1
路床盛土 = 0.6
路肩盛土(左) = 0.6
路肩盛土(右) = -
余盛 = 0.2
切土法面 = -
盛土法面 = -
舗装幅員 = 3.60

NO.14
GH=1004.60
FH=1004.99 +0.39



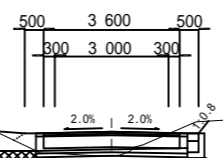
切土 = 0.4
掘削 = 0.6
路床盛土 = 0.2
路肩盛土(左) = 0.4
路肩盛土(右) = -
余盛 = 0.1
切土法面 = -
盛土法面 = -
舗装幅員 = 3.60

NO.8
GH=1001.34
FH=1001.62 +0.28



切土 = -
掘削 = 0.5
路床盛土 = -
路肩盛土(左) = 0.6
路肩盛土(右) = 0.2
余盛 = 1.7
切土法面 = -
盛土法面 = -
舗装幅員 = 3.60

NO.11
GH=1002.26
FH=1002.90 +0.64

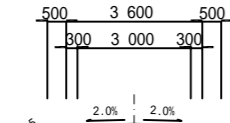


切土 = 0.1
掘削 = 0.2
路床盛土 = 0.4
路肩盛土(左) = 0.4
路肩盛土(右) = -
余盛 = 0.1
切土法面 = -
盛土法面 = -
舗装幅員 = 3.60

NO.8~NO.15


梨ヶ原地区作業道設置工事第1工区 設計図			
工事番号		図面番号	3-12
路川名	林道1号線		
工事箇所	山梨県南都留郡山中湖村梨ヶ原1212-1425ほか		
図名	横断面	縮尺	A1 1:100 A3 1:200
測量	令和4年3月	枚数	21/156
測量者	富士吉田市外二ヶ村恩賜所有財産保護組合		

NO.18
GH=1006.30
FH=1006.53+0.23



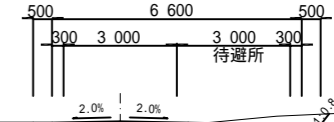
切土 = -
掘削 = 0.6
路床盛土 = -
路肩盛土(左) = 0.3
路肩盛土(右) = 0.4
余盛 = 0.9
切土法面 = -
盛土法面 = -
舗装幅員 = 3.60

NO.21
GH=1007.10
FH=1007.68+0.58



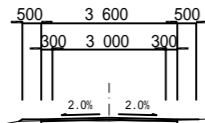
切土 = -
掘削 = -
路床盛土 = 0.5
路肩盛土(左) = 0.5
路肩盛土(右) = 0.5
余盛 = 1.6
切土法面 = -
盛土法面 = -
舗装幅員 = 3.60

NO.23
GH=1007.25
FH=1007.52+0.27



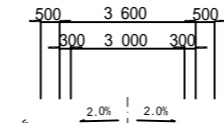
切土 = 0.5
掘削 = 2.0
路床盛土 = -
路肩盛土(左) = 0.1
路肩盛土(右) = -
余盛 = -
切土法面 = -
盛土法面 = -
舗装幅員 = 6.60

NO.17
GH=1006.06
FH=1006.14+0.08



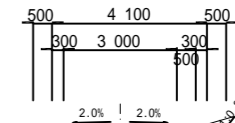
切土 = -
掘削 = 1.2
路床盛土 = -
路肩盛土(左) = 0.1
路肩盛土(右) = -
余盛 = -
切土法面 = -
盛土法面 = -
舗装幅員 = 3.60

NO.20
GH=1007.01
FH=1007.30+0.29



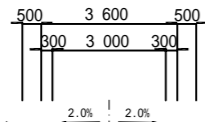
切土 = -
掘削 = 0.5
路床盛土 = -
路肩盛土(左) = 0.1
路肩盛土(右) = 0.3
余盛 = 2.6
切土法面 = -
盛土法面 = -
舗装幅員 = 3.60

NO.22
GH=1007.41
FH=1007.84+0.43




切土 = 0.1
掘削 = 0.3
路床盛土 = 0.1
路肩盛土(左) = 0.4
路肩盛土(右) = -
余盛 = -
切土法面 = -
盛土法面 = -
舗装幅員 = 4.10

NO.16
GH=1005.44
FH=1005.76+0.32



切土 = -
掘削 = 0.7
路床盛土 = -
路肩盛土(左) = 0.2
路肩盛土(右) = 0.4
余盛 = -
切土法面 = -
盛土法面 = -
舗装幅員 = 3.60

NO.19
GH=1006.61
FH=1006.91+0.30

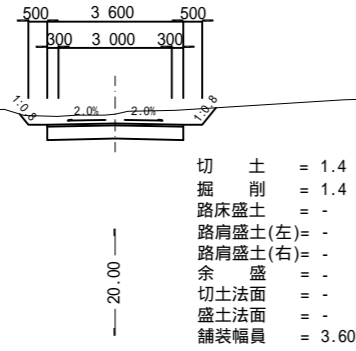


切土 = -
掘削 = 0.4
路床盛土 = -
路肩盛土(左) = 0.3
路肩盛土(右) = 0.6
余盛 = 5.4
切土法面 = -
盛土法面 = -
舗装幅員 = 3.60

NO.16~NO.23

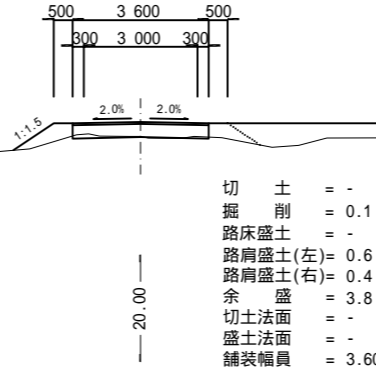
梨ヶ原地区作業道設置工事第1工区 設計図			
工事番号		図面番号	3-13
路川名	林道1号線		
工事箇所	山梨県南都留郡山中湖村梨ヶ原1212-1425ほか		
図名	横断面	縮尺	A1 1:100 A3 1:200
測量	令和4年3月	枚数	22/156
測量者	富士吉田市外二ヶ村恩賜県有財産保護組合		

NO.26
GH=1006.36
FH=1006.11 -0.25



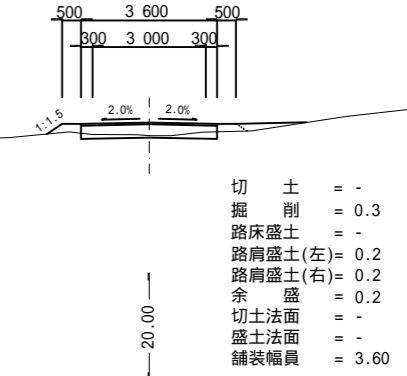
切土 = 1.4
掘削 = 1.4
路床盛土 = -
路肩盛土(左) = -
路肩盛土(右) = -
余盛 = -
切土法面 = -
盛土法面 = -
舗装幅員 = 3.60

NO.29
GH=1006.72
FH=1007.10 +0.38



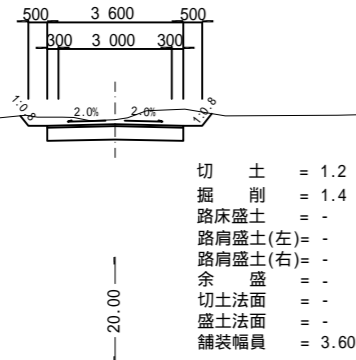
切土 = -
掘削 = 0.1
路床盛土 = -
路肩盛土(左) = 0.6
路肩盛土(右) = 0.4
余盛 = 3.8
切土法面 = -
盛土法面 = -
舗装幅員 = 3.60

NO.31
GH=1007.56
FH=1007.91 +0.35



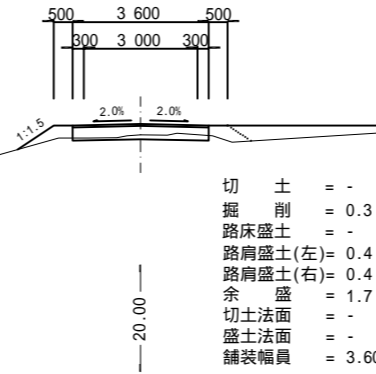
切土 = -
掘削 = 0.3
路床盛土 = -
路肩盛土(左) = 0.2
路肩盛土(右) = 0.2
余盛 = 0.2
切土法面 = -
盛土法面 = -
舗装幅員 = 3.60

NO.25
GH=1006.54
FH=1006.42 -0.12



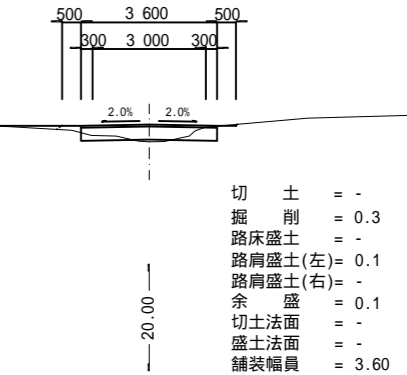
切土 = 1.2
掘削 = 1.4
路床盛土 = -
路肩盛土(左) = -
路肩盛土(右) = -
余盛 = -
切土法面 = -
盛土法面 = -
舗装幅員 = 3.60

NO.28
GH=1006.41
FH=1006.69 +0.28



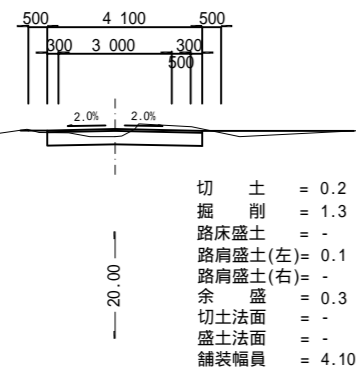
切土 = -
掘削 = 0.3
路床盛土 = -
路肩盛土(左) = 0.4
路肩盛土(右) = 0.4
余盛 = 1.7
切土法面 = -
盛土法面 = -
舗装幅員 = 3.60

NO.30
GH=1007.04
FH=1007.50 +0.46



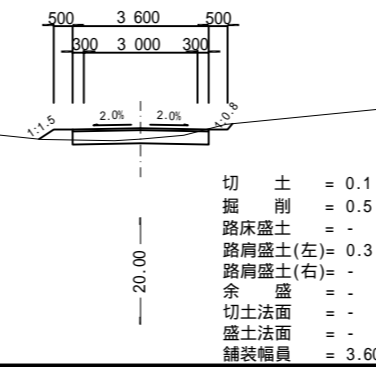
切土 = -
掘削 = 0.3
路床盛土 = -
路肩盛土(左) = 0.1
路肩盛土(右) = -
余盛 = 0.1
切土法面 = -
盛土法面 = -
舗装幅員 = 3.60

NO.24
GH=1006.77
FH=1006.97 +0.20



切土 = 0.2
掘削 = 1.3
路床盛土 = -
路肩盛土(左) = 0.1
路肩盛土(右) = -
余盛 = 0.3
切土法面 = -
盛土法面 = -
舗装幅員 = 4.10

NO.27
GH=1005.99
FH=1006.28 +0.29

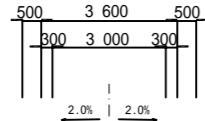


切土 = 0.1
掘削 = 0.5
路床盛土 = -
路肩盛土(左) = 0.3
路肩盛土(右) = -
余盛 = -
切土法面 = -
盛土法面 = -
舗装幅員 = 3.60

NO.24 - NO.31

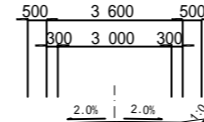
梨ヶ原地区作業道設置工事第1工区 設計図			
工事番号		図面番号	3-14
路川名	林道1号線		
工事箇所	山梨県南都留郡山中湖村梨ヶ原1212-1425ほか		
図名	横断面	縮尺	A1 1:100 A3 1:200
測量	令和4年3月	枚数	23/156
測量者	富士吉田市外二ヶ村恩賜所有財産保護組合		

NO.34
GH=1006.79
FH=1006.76-0.03



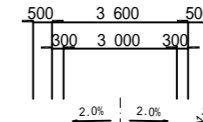
切土 = 0.2
掘削 = 1.4
路床盛土 = -
路肩盛土(左) = -
路肩盛土(右) = -
余盛 = -
切土法面 = -
盛土法面 = -
舗装幅員 = 3.60

NO.37
GH=1005.03
FH=1005.06+0.03



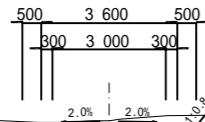
切土 = 0.1
掘削 = 1.3
路床盛土 = -
路肩盛土(左) = -
路肩盛土(右) = -
余盛 = -
切土法面 = -
盛土法面 = -
舗装幅員 = 3.60

NO.39
GH=1004.46
FH=1004.77+0.31



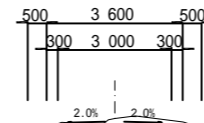
切土 = 0.1
掘削 = 0.6
路床盛土 = -
路肩盛土(左) = 0.2
路肩盛土(右) = -
余盛 = -
切土法面 = -
盛土法面 = -
舗装幅員 = 3.60

NO.33
GH=1007.65
FH=1007.54-0.11



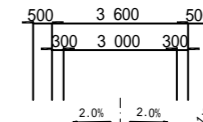
切土 = 1.1
掘削 = 1.4
路床盛土 = -
路肩盛土(左) = -
路肩盛土(右) = -
余盛 = -
切土法面 = -
盛土法面 = -
舗装幅員 = 3.60

NO.36
GH=1005.54
FH=1005.36-0.18



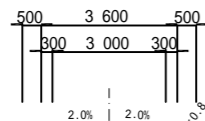
切土 = 0.5
掘削 = 1.4
路床盛土 = -
路肩盛土(左) = -
路肩盛土(右) = -
余盛 = 1.5
切土法面 = -
盛土法面 = -
舗装幅員 = 3.60

NO.38
GH=1004.63
FH=1004.91+0.28



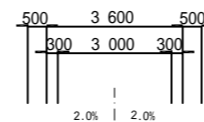
切土 = -
掘削 = 0.6
路床盛土 = -
路肩盛土(左) = 0.2
路肩盛土(右) = -
余盛 = -
切土法面 = -
盛土法面 = -
舗装幅員 = 3.60

NO.32
GH=1008.05
FH=1008.02-0.03



切土 = 0.3
掘削 = 1.4
路床盛土 = -
路肩盛土(左) = -
路肩盛土(右) = -
余盛 = -
切土法面 = -
盛土法面 = -
舗装幅員 = 3.60

NO.35
GH=1006.05
FH=1005.98-0.07

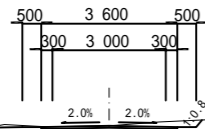


切土 = 0.5
掘削 = 1.4
路床盛土 = -
路肩盛土(左) = -
路肩盛土(右) = -
余盛 = -
切土法面 = -
盛土法面 = -
舗装幅員 = 3.60

NO.32~NO.39

梨ヶ原地区作業道設置工事第1工区 設計図			
工事番号		図面番号	3-15
路川名	林道1号線		
工事箇所	山梨県南都留郡山中湖村梨ヶ原1212-1425ほか		
図名	横断面	縮尺	A1 1:100 A3 1:200
測量	令和4年3月	枚数	24/156
測量者	富士吉田市外二ヶ村恩賜県有財産保護組合		

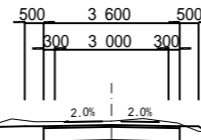
NO.42
GH=1004.33
FH=1004.33 ± 0.00



切土 = 0.2
掘削 = 1.4
路床盛土 = -
路肩盛土(左) = -
路肩盛土(右) = -
余盛 = -
切土法面 = -
盛土法面 = -
舗装幅員 = 3.60

DL=1000.00

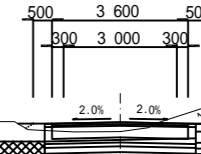
NO.45
GH=1004.74
FH=1004.64 - 0.10



切土 = 0.6
掘削 = 1.4
路床盛土 = -
路肩盛土(左) = -
路肩盛土(右) = -
余盛 = -
切土法面 = -
盛土法面 = -
舗装幅員 = 3.60

DL=1000.00

NO.47
GH=1004.84
FH=1005.08 + 0.24



切土 = 0.3
掘削 = 0.9
路床盛土 = -
路肩盛土(左) = 0.2
路肩盛土(右) = -
余盛 = -
切土法面 = -
盛土法面 = -
舗装幅員 = 3.60

DL=1000.00

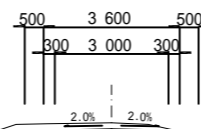
NO.41
GH=1004.00
FH=1004.48 + 0.48



切土 = -
掘削 = 0.1
路床盛土 = 0.1
路肩盛土(左) = 0.3
路肩盛土(右) = 0.2
余盛 = 0.8
切土法面 = -
盛土法面 = -
舗装幅員 = 3.60

DL=1000.00

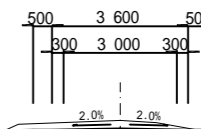
NO.44
GH=1004.58
FH=1004.41 - 0.17



切土 = 0.6
掘削 = 1.4
路床盛土 = -
路肩盛土(左) = -
路肩盛土(右) = -
余盛 = -
切土法面 = -
盛土法面 = -
舗装幅員 = 3.60

DL=1000.00

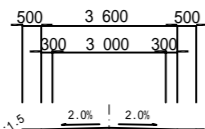
NO.46
GH=1005.07
FH=1004.86 - 0.21



切土 = 0.7
掘削 = 1.4
路床盛土 = -
路肩盛土(左) = -
路肩盛土(右) = -
余盛 = 0.1
切土法面 = -
盛土法面 = -
舗装幅員 = 3.60

DL=1005.00

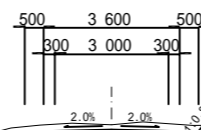
NO.40
GH=1004.23
FH=1004.62 + 0.39



切土 = -
掘削 = 0.2
路床盛土 = 0.1
路肩盛土(左) = 0.3
路肩盛土(右) = -
余盛 = -
切土法面 = -
盛土法面 = -
舗装幅員 = 3.60

DL=1000.00

NO.43
GH=1004.41
FH=1004.28 - 0.13



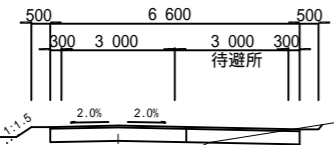
切土 = 0.8
掘削 = 1.4
路床盛土 = -
路肩盛土(左) = -
路肩盛土(右) = -
余盛 = -
切土法面 = -
盛土法面 = -
舗装幅員 = 3.60

DL=1000.00

NO.40 ~ NO.47

梨ヶ原地区作業道設置工事第1工区 設計図			
工事番号		図面番号	3-16
路川名	林道1号線		
工事箇所	山梨県南都留郡山中湖村梨ヶ原1212-1425ほか		
図名	横断面	縮尺	A1 1:100 A3 1:200
測量	令和4年3月	枚数	25/156
測量者	富士吉田市外二ヶ村恩賜所有財産保護組合		

NO.50
GH=1004.40
FH=1005.63+1.23

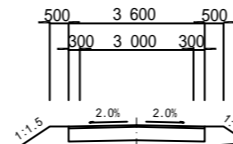


切土 = -
掘削 = -
路床盛土 = 2.5
路肩盛土(左) = 1.1
路肩盛土(右) = 0.5
余盛 = 0.7
切土法面 = -
盛土法面 = -
舗装幅員 = 6.60

DL=1000.00

20.00

NO.53
GH=1004.20
FH=1005.01+0.81

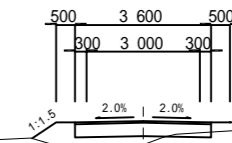


切土 = -
掘削 = -
路床盛土 = 1.5
路肩盛土(左) = 1.1
路肩盛土(右) = 0.6
余盛 = -
切土法面 = -
盛土法面 = -
舗装幅員 = 3.60

DL=1000.00

20.00

NO.55
GH=1003.88
FH=1004.51+0.63

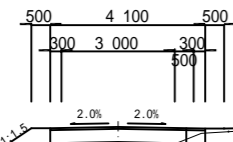


切土 = -
掘削 = 0.1
路床盛土 = 0.6
路肩盛土(左) = 0.6
路肩盛土(右) = 0.2
余盛 = 1.2
切土法面 = -
盛土法面 = -
舗装幅員 = 3.60

DL=1000.00

20.00

NO.49
GH=1004.67
FH=1005.53+0.86

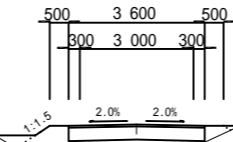


切土 = -
掘削 = -
路床盛土 = 1.2
路肩盛土(左) = 0.7
路肩盛土(右) = 0.2
余盛 = 0.2
切土法面 = -
盛土法面 = -
舗装幅員 = 4.10

DL=1000.00

20.00

NO.52
GH=1004.25
FH=1005.25+1.00

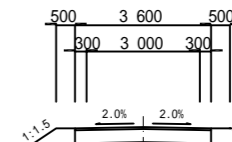


切土 = -
掘削 = -
路床盛土 = 2.0
路肩盛土(左) = 1.2
路肩盛土(右) = 0.3
余盛 = 0.2
切土法面 = -
盛土法面 = -
舗装幅員 = 3.60

DL=1000.00

20.00

NO.54
GH=1004.04
FH=1004.76+0.72

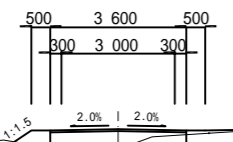


切土 = -
掘削 = -
路床盛土 = 1.1
路肩盛土(左) = 0.9
路肩盛土(右) = 0.6
余盛 = 4.4
切土法面 = -
盛土法面 = -
舗装幅員 = 3.60

DL=1000.00

20.00

NO.48
GH=1004.77
FH=1005.30+0.53

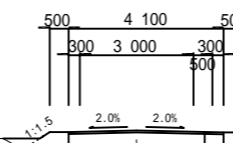


切土 = -
掘削 = 0.3
路床盛土 = 0.2
路肩盛土(左) = 0.4
路肩盛土(右) = 0.1
余盛 = 0.1
切土法面 = -
盛土法面 = -
舗装幅員 = 3.60

DL=1000.00

20.00

NO.51
GH=1004.26
FH=1005.50+1.24



切土 = -
掘削 = -
路床盛土 = 2.8
路肩盛土(左) = 1.0
路肩盛土(右) = 0.9
余盛 = 1.2
切土法面 = -
盛土法面 = -
舗装幅員 = 4.10

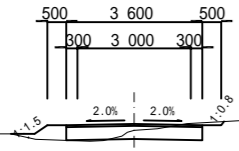
DL=1000.00

20.00

NO.48~NO.55

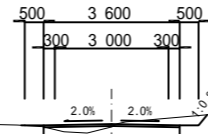
梨ヶ原地区作業道設置工事第1工区 設計図			
工事番号		図面番号	3-17
路川名	林道1号線		
工事箇所	山梨県南都留郡山中湖村梨ヶ原1212-1425ほか		
図名	横断面	縮尺	A1 1:100 A3 1:200
測量	令和4年3月	枚数	26/156
測量者	富士吉田市外二ヶ村恩賜農有財産保護組合		

NO.58
GH=1003.60
FH=1003.77+0.17



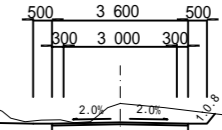
切土 = 0.1
掘削 = 0.6
路床盛土 = -
路肩盛土(左) = 0.4
路肩盛土(右) = -
余盛 = -
切土法面 = -
盛土法面 = -
舗装幅員 = 3.60

NO.61
GH=1002.92
FH=1003.00+0.08



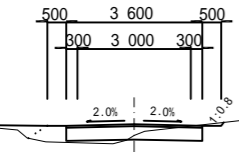
切土 = 0.3
掘削 = 1.2
路床盛土 = -
路肩盛土(左) = -
路肩盛土(右) = -
余盛 = -
切土法面 = -
盛土法面 = -
舗装幅員 = 3.60

NO.63
GH=1002.83
FH=1002.33-0.50



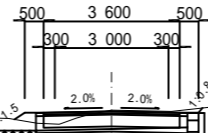
切土 = 1.6
掘削 = 1.4
路床盛土 = -
路肩盛土(左) = -
路肩盛土(右) = -
余盛 = -
切土法面 = -
盛土法面 = -
舗装幅員 = 3.60

NO.57
GH=1003.72
FH=1004.01+0.29



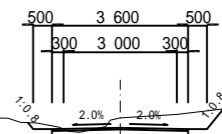
切土 = -
掘削 = 0.4
路床盛土 = 0.1
路肩盛土(左) = 0.4
路肩盛土(右) = -
余盛 = 0.2
切土法面 = -
盛土法面 = -
舗装幅員 = 3.60

NO.60
GH=1003.30
FH=1003.27-0.03



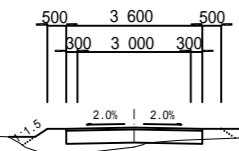
切土 = 0.1
掘削 = 1.2
路床盛土 = -
路肩盛土(左) = 0.3
路肩盛土(右) = -
余盛 = -
切土法面 = -
盛土法面 = -
舗装幅員 = 3.60

NO.62
GH=1002.94
FH=1002.68-0.26



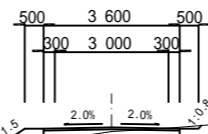
切土 = 1.0
掘削 = 1.4
路床盛土 = -
路肩盛土(左) = -
路肩盛土(右) = -
余盛 = -
切土法面 = -
盛土法面 = -
舗装幅員 = 3.60

NO.56
GH=1003.74
FH=1004.26+0.52



切土 = -
掘削 = 0.1
路床盛土 = 0.4
路肩盛土(左) = 0.7
路肩盛土(右) = 0.2
余盛 = 1.0
切土法面 = -
盛土法面 = -
舗装幅員 = 3.60

NO.59
GH=1003.41
FH=1003.52+0.11

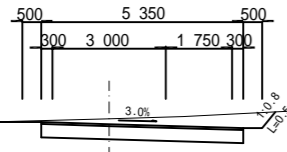


切土 = -
掘削 = 0.8
路床盛土 = -
路肩盛土(左) = 0.3
路肩盛土(右) = -
余盛 = -
切土法面 = -
盛土法面 = -
舗装幅員 = 3.60

NO.56~NO.63

梨ヶ原地区作業道設置工事第1工区 設計図			
工事番号		図面番号	3-18
路川名	林道1号線		
工事箇所	山梨県南都留郡山中湖村梨ヶ原1212-1425ほか		
図名	横断面	縮尺	A1 1:100 A3 1:200
測量	令和4年3月	枚数	27/156
測量者	富士吉田市外二ヶ村恩賜所有財産保護組合		

MC.1
GH=1001.55
FH=1001.41 -0.14

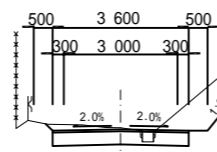


DL=1000.00

切土 = 1.2
掘削 = 2.1
路床盛土 = -
路肩盛土(左) = -
路肩盛土(右) = -
余盛 = -
切土法面 = 0.5
盛土法面 = -
舗装幅員 = 5.35

14.63
<13.7>

NO.67
GH=1001.31
FH=1001.27 -0.04

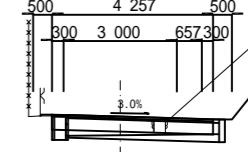


DL=1000.00

切土 = 1.5
掘削 = 1.3
路床盛土 = -
路肩盛土(左) = -
路肩盛土(右) = -
余盛 = -
切土法面 = 1.6
盛土法面 = -
舗装幅員 = 3.60

11.38

BC.2
GH=1001.56
FH=1001.61 +0.05

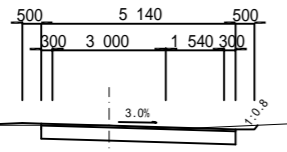


DL=1000.00

切土 = 3.4
掘削 = 1.4
路床盛土 = -
路肩盛土(左) = -
路肩盛土(右) = -
余盛 = -
切土法面 = 3.9
盛土法面 = -
舗装幅員 = 4.25

20.85

BC.1
GH=1001.66
FH=1001.65 -0.01

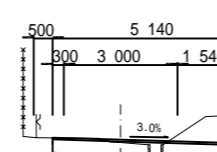


DL=1000.00

切土 = 0.1
掘削 = 2.0
路床盛土 = -
路肩盛土(左) = 0.1
路肩盛土(右) = -
余盛 = -
切土法面 = -
盛土法面 = -
舗装幅員 = 5.14

19.36

EC.1
GH=1001.20
FH=1001.28 +0.08

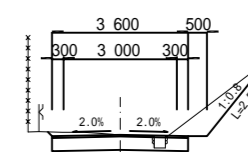


DL=1000.00

切土 = 1.6
掘削 = 1.8
路床盛土 = -
路肩盛土(左) = -
路肩盛土(右) = -
余盛 = -
切土法面 = 1.0
盛土法面 = -
舗装幅員 = 5.14

8.62
<11>

NO.68
GH=1001.40
FH=1001.41 +0.01

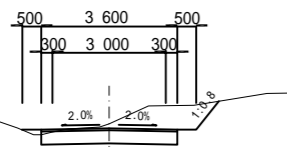


DL=1000.00

切土 = 1.0
掘削 = 1.3
路床盛土 = -
路肩盛土(左) = -
路肩盛土(右) = -
余盛 = -
切土法面 = 2.5
盛土法面 = -
舗装幅員 = 3.60

20.00

NO.64
GH=1002.11
FH=1001.99 -0.12

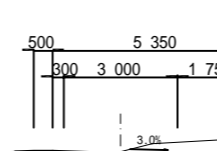


DL=1000.00

切土 = 1.2
掘削 = 1.4
路床盛土 = -
路肩盛土(左) = 0.1
路肩盛土(右) = -
余盛 = -
切土法面 = -
盛土法面 = -
舗装幅員 = 3.60

20.00

NO.66
GH=1001.37
FH=1001.34 -0.03



DL=1000.00

切土 = 1.3
掘削 = 2.1
路床盛土 = -
路肩盛土(左) = -
路肩盛土(右) = -
余盛 = -
切土法面 = 0.7
盛土法面 = -
舗装幅員 = 5.35

6.01
<6.68>

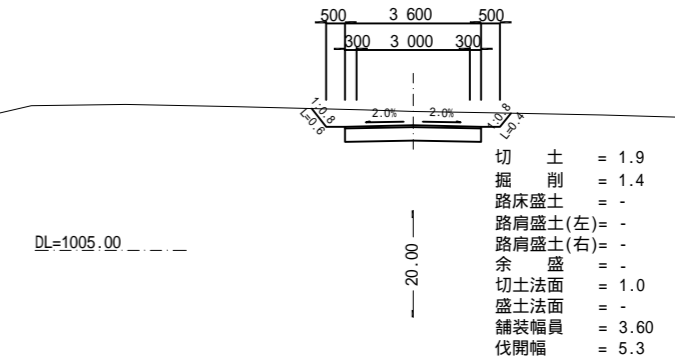
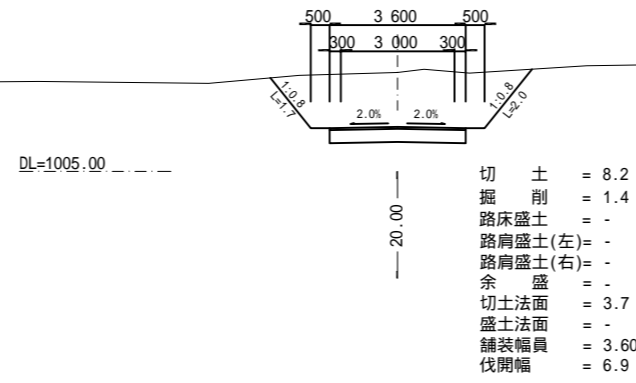
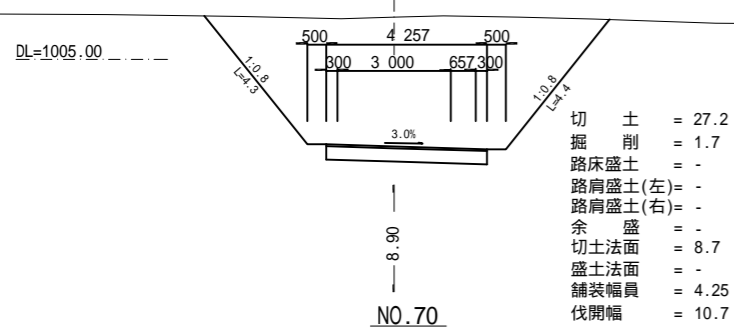
NO.64 - BC.2

梨ヶ原地区作業道設置工事第1工区 設計図			
工事番号		図面番号	3-19
路川名	林道1号線		
工事箇所	山梨県南都留郡山中湖村梨ヶ原1212-1425ほか		
図名	横断面	縮尺	A1 1:100 A3 1:200
測量	令和4年3月	枚数	28/156
測量者	富士吉田市外二ヶ村恩賜県有財産保護組合		

EC.2
GH=1006.12
FH=1002.70 -3.42

NO.73
GH=1007.62
FH=1006.18 -1.44

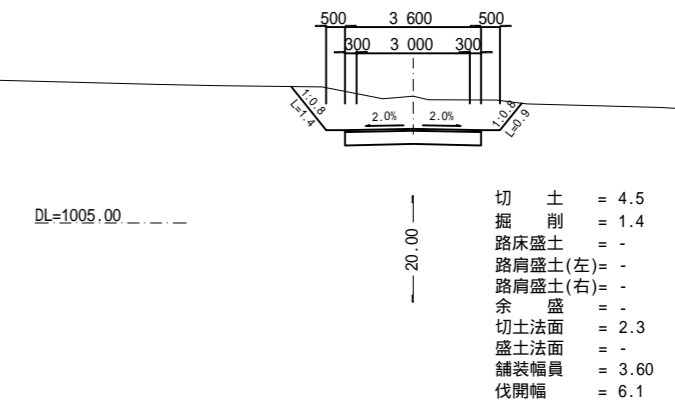
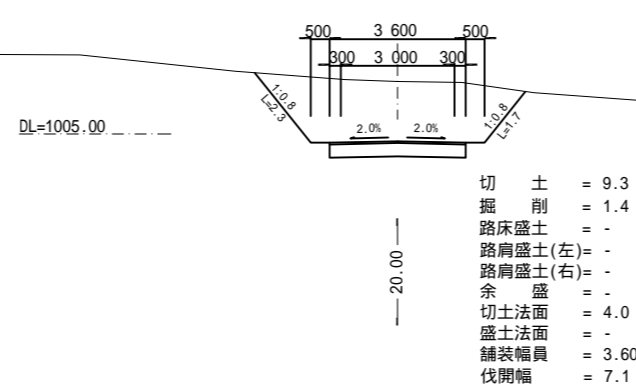
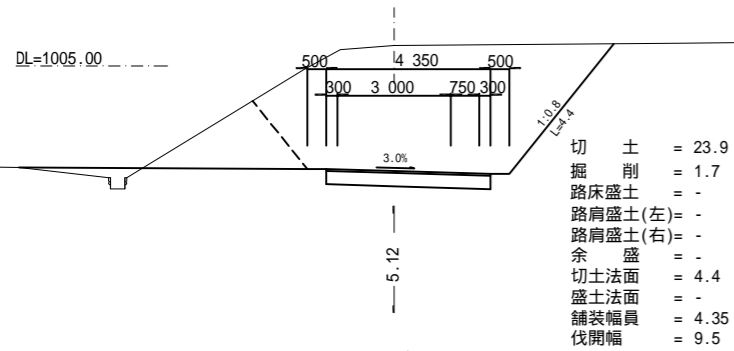
NO.75
GH=1008.68
FH=1008.31 -0.37



NO.70
GH=1005.54
FH=1002.22 -3.32

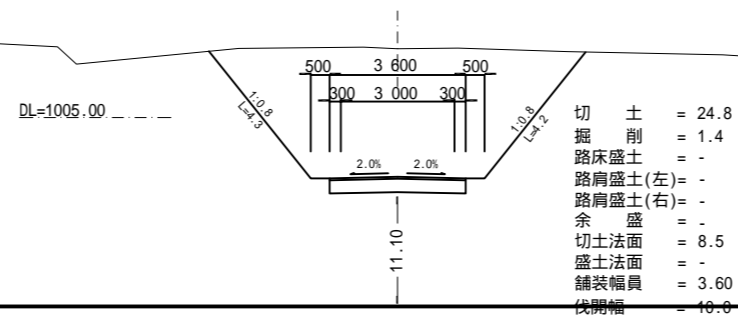
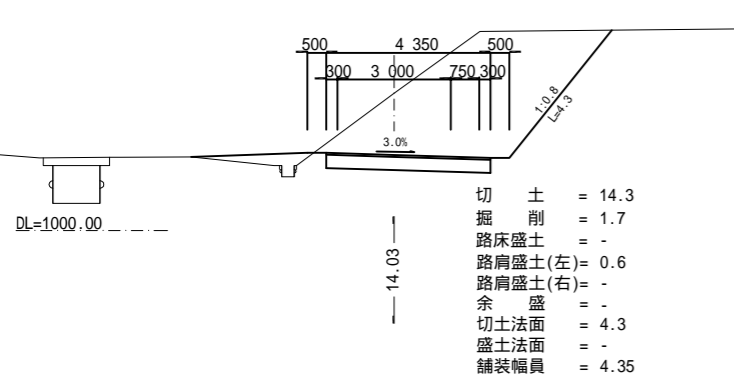
NO.72
GH=1006.39
FH=1004.81 -1.58

NO.74
GH=1008.35
FH=1007.49 -0.86



MC.2
GH=1003.63
FH=1002.00 -1.63

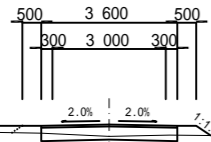
NO.71
GH=1006.82
FH=1003.43 -3.39



MC.2 - NO.75

梨ヶ原地区作業道設置工事第1工区 設計図			
工事番号		図面番号	3-20
路川名	林道1号線		
工事箇所	山梨県南都留郡山中湖村梨ヶ原1212-1425ほか		
図名	横断面	縮尺	A1 1:100 A3 1:200
測量	令和4年3月	枚数	29/156
測量者	富士吉田市外二ヶ村恩賜所有財産保護組合		

NO.78
GH=1008.84
FH=1009.15 +0.31

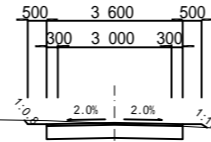


切土 = -
掘削 = 0.4
路床盛土 = -
路肩盛土(左) = 0.2
路肩盛土(右) = 0.2
余盛 = 0.6
切土法面 = -
盛土法面 = -
舗装幅員 = 3.60
伐開幅 = 5.2

DL=1005.00

20.00

NO.81
GH=1010.50
FH=1010.52 +0.02

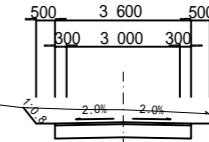


切土 = 0.1
掘削 = 1.4
路床盛土 = -
路肩盛土(左) = -
路肩盛土(右) = 0.1
余盛 = -
切土法面 = -
盛土法面 = -
舗装幅員 = 3.60
伐開幅 = 4.8

DL=1010.00

20.00

NO.83
GH=1011.95
FH=1011.62 -0.33

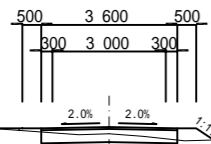


切土 = 1.5
掘削 = 1.4
路床盛土 = -
路肩盛土(左) = -
路肩盛土(右) = -
余盛 = -
切土法面 = -
盛土法面 = -
舗装幅員 = 3.60
伐開幅 = 5.1

DL=1010.00

20.00

NO.77
GH=1008.71
FH=1008.89 +0.18

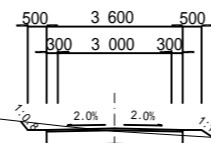


切土 = -
掘削 = 0.6
路床盛土 = -
路肩盛土(左) = -
路肩盛土(右) = 0.3
余盛 = 0.1
切土法面 = -
盛土法面 = -
舗装幅員 = 3.60
伐開幅 = 5.1

DL=1005.00

20.00

NO.80
GH=1009.89
FH=1009.96 +0.07

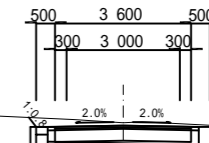


切土 = 0.2
掘削 = 1.2
路床盛土 = -
路肩盛土(左) = -
路肩盛土(右) = 0.2
余盛 = -
切土法面 = -
盛土法面 = -
舗装幅員 = 3.60
伐開幅 = 5.1

DL=1005.00

20.00

NO.82
GH=1011.14
FH=1011.07 -0.07

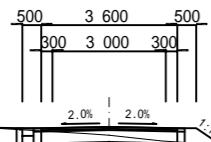


切土 = 0.5
掘削 = 1.4
路床盛土 = -
路肩盛土(左) = -
路肩盛土(右) = -
余盛 = -
切土法面 = -
盛土法面 = -
舗装幅員 = 3.60
伐開幅 = 4.8

DL=1010.00

20.00

NO.76
GH=1008.42
FH=1008.64 +0.22

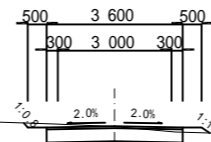


切土 = -
掘削 = 0.5
路床盛土 = -
路肩盛土(左) = -
路肩盛土(右) = 0.4
余盛 = -
切土法面 = -
盛土法面 = -
舗装幅員 = 3.60
伐開幅 = 5.3

DL=1005.00

20.00

NO.79
GH=1009.47
FH=1009.48 +0.01



切土 = 0.1
掘削 = 1.3
路床盛土 = -
路肩盛土(左) = -
路肩盛土(右) = 0.2
余盛 = -
切土法面 = -
盛土法面 = -
舗装幅員 = 3.60
伐開幅 = 4.9

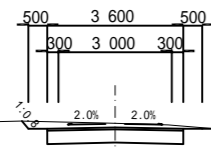
DL=1005.00

20.00

NO.76 - NO.83

梨ヶ原地区作業道設置工事第1工区 設計図			
工事番号		図面番号	3-21
路川名	林道1号線		
工事箇所	山梨県南都留郡山中湖村梨ヶ原1212-1425ほか		
図名	横断面	縮尺	A1 1:100 A3 1:200
測量	令和4年3月	枚数	30/156
測量者	富士吉田市外二ヶ村恩賜県有財産保護組合		

NO.86
GH=1013.15
FH=1013.04 -0.11

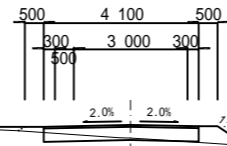


切土 = 0.5
掘削 = 1.4
路床盛土 = -
路肩盛土(左) = -
路肩盛土(右) = -
余盛 = -
切土法面 = -
盛土法面 = -
舗装幅員 = 3.60
伐開幅 = 5.1

DL=1010.00

20.00

NO.89
GH=1013.63
FH=1013.98 +0.35

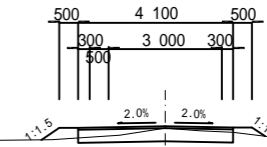


切土 = -
掘削 = 0.3
路床盛土 = -
路肩盛土(左) = 0.1
路肩盛土(右) = 0.5
余盛 = 0.2
切土法面 = -
盛土法面 = -
舗装幅員 = 4.10
伐開幅 = 5.4

DL=1010.00

20.00

NO.91
GH=1014.56
FH=1014.61 +0.05

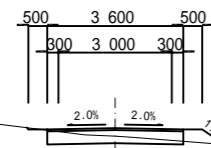


切土 = -
掘削 = 0.9
路床盛土 = -
路肩盛土(左) = 0.3
路肩盛土(右) = 0.2
余盛 = -
切土法面 = -
盛土法面 = -
舗装幅員 = 4.10
伐開幅 = 5.4

DL=1010.00

20.00

NO.85
GH=1012.46
FH=1012.67 +0.21

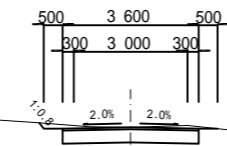


切土 = -
掘削 = 0.6
路床盛土 = -
路肩盛土(左) = -
路肩盛土(右) = 0.4
余盛 = -
切土法面 = -
盛土法面 = -
舗装幅員 = 3.60
伐開幅 = 5.2

DL=1010.00

20.00

NO.88
GH=1013.67
FH=1013.67 ±0.00

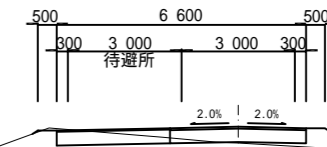


切土 = 0.2
掘削 = 1.4
路床盛土 = -
路肩盛土(左) = -
路肩盛土(右) = -
余盛 = -
切土法面 = -
盛土法面 = -
舗装幅員 = 3.60
伐開幅 = 4.7

DL=1010.00

20.00

NO.90
GH=1013.86
FH=1014.29 +0.43

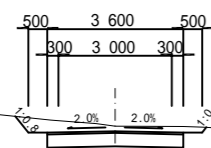


切土 = -
掘削 = 0.1
路床盛土 = 0.1
路肩盛土(左) = 0.1
路肩盛土(右) = 0.5
余盛 = 0.3
切土法面 = -
盛土法面 = -
舗装幅員 = 6.60
伐開幅 = 8.4

DL=1010.00

20.00

NO.84
GH=1012.31
FH=1012.18 -0.13

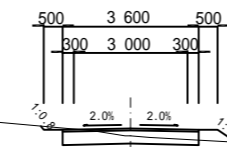


切土 = 0.9
掘削 = 1.4
路床盛土 = -
路肩盛土(左) = -
路肩盛土(右) = -
余盛 = -
切土法面 = -
盛土法面 = -
舗装幅員 = 3.60
伐開幅 = 5.0

DL=1010.00

20.00

NO.87
GH=1013.17
FH=1013.36 +0.19



切土 = -
掘削 = 0.8
路床盛土 = -
路肩盛土(左) = -
路肩盛土(右) = 0.3
余盛 = -
切土法面 = -
盛土法面 = -
舗装幅員 = 3.60
伐開幅 = 5.2

DL=1010.00

20.00

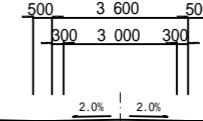
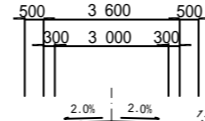
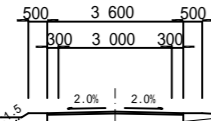
NO.84 - NO.91

梨ヶ原地区作業道設置工事第1工区 設計図			
工事番号		図面番号	3-22
路川名	林道1号線		
工事箇所	山梨県南都留郡山中湖村梨ヶ原1212-1425ほか		
図名	横断面	縮尺	A1 1:100 A3 1:200
測量	令和4年3月	枚数	31/156
測量者	富士吉田市外二ヶ村恩賜県有財産保護組合		

NO.94
GH=1015.16
FH=1015.55 +0.39

NO.97
GH=1016.36
FH=1016.48 +0.12

NO.99
GH=1016.82
FH=1017.11 +0.29



切土 = -
掘削 = 0.2
路床盛土 = -
路肩盛土(左)= 0.3
路肩盛土(右)= 0.3
余盛 = 0.9
切土法面 = -
盛土法面 = -
舗装幅員 = 3.60
伐開幅 = 5.1

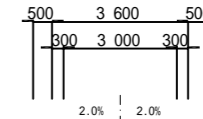
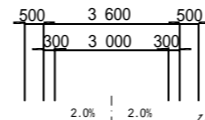
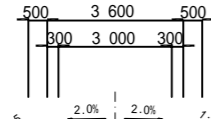
切土 = -
掘削 = 1.0
路床盛土 = -
路肩盛土(左)= 0.1
路肩盛土(右)= 0.2
余盛 = -
切土法面 = -
盛土法面 = -
舗装幅員 = 3.60
伐開幅 = 5.1

切土 = -
掘削 = 0.4
路床盛土 = 0.4
路肩盛土(左)= 0.3
路肩盛土(右)= 1.4
余盛 = 1.8
切土法面 = -
盛土法面 = -
舗装幅員 = 3.60
伐開幅 = 5.7

NO.93
GH=1015.03
FH=1015.23 +0.20

NO.96
GH=1015.96
FH=1016.17 +0.21

NO.98
GH=1016.56
FH=1016.80 +0.24



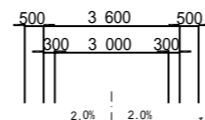
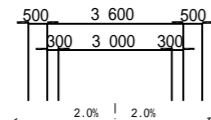
切土 = -
掘削 = 0.3
路床盛土 = -
路肩盛土(左)= 0.4
路肩盛土(右)= 0.4
余盛 = 0.8
切土法面 = -
盛土法面 = -
舗装幅員 = 3.60
伐開幅 = 5.6

切土 = -
掘削 = 0.8
路床盛土 = -
路肩盛土(左)= -
路肩盛土(右)= 0.2
余盛 = -
切土法面 = -
盛土法面 = -
舗装幅員 = 3.60
伐開幅 = 5.0

切土 = -
掘削 = 0.4
路床盛土 = 0.1
路肩盛土(左)= 0.2
路肩盛土(右)= 0.4
余盛 = -
切土法面 = -
盛土法面 = -
舗装幅員 = 3.60
伐開幅 = 5.4

NO.92
GH=1014.50
FH=1014.92 +0.42

NO.95
GH=1015.82
FH=1015.86 +0.04



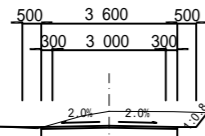
切土 = -
掘削 = 0.1
路床盛土 = 0.2
路肩盛土(左)= 0.3
路肩盛土(右)= 0.6
余盛 = 0.5
切土法面 = -
盛土法面 = -
舗装幅員 = 3.60
伐開幅 = 6.0

切土 = 0.1
掘削 = 1.3
路床盛土 = -
路肩盛土(左)= -
路肩盛土(右)= 0.2
余盛 = -
切土法面 = -
盛土法面 = -
舗装幅員 = 3.60
伐開幅 = 4.8

NO.92 ~ NO.99

梨ヶ原地区作業道設置工事第1工区 設計図			
工事番号		図面番号	3-23
路川名	林道1号線		
工事箇所	山梨県南都留郡山中湖村梨ヶ原1212-1425ほか		
図名	横断面	縮尺	A1 1:100 A3 1:200
測量	令和4年3月	枚数	32/156
測量者	富士吉田市外ニヶ村恩賜所有財産保護組合		

NO.101
GH=1018.39
FH=1018.01 -0.38

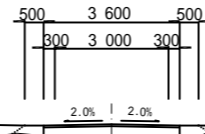


切土 = 1.2
掘削 = 1.4
路床盛土 = -
路肩盛土(左) = 0.1
路肩盛土(右) = -
余盛 = -
切土法面 = -
盛土法面 = -
舗装幅員 = 3.60
伐開幅 = 4.9

DL=1015.00

8.00

NO.104
GH=1020.10
FH=1020.56 +0.46

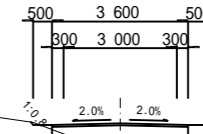


切土 = -
掘削 = 0.1
路床盛土 = -
路肩盛土(左) = 0.2
路肩盛土(右) = 0.2
余盛 = 0.8
切土法面 = -
盛土法面 = -
舗装幅員 = 3.60
伐開幅 = 5.2

DL=1020.00

20.00

MC.3
GH=1021.15
FH=1021.48 +0.33

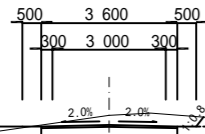


切土 = -
掘削 = 0.3
路床盛土 = -
路肩盛土(左) = -
路肩盛土(右) = 0.3
余盛 = -
切土法面 = -
盛土法面 = -
舗装幅員 = 3.60
伐開幅 = 5.0

DL=1020.00

18.76

NO.100+12.00
GH=1018.01
FH=1017.75 -0.26

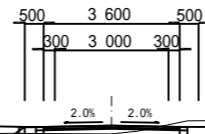


切土 = 0.9
掘削 = 1.4
路床盛土 = -
路肩盛土(左) = -
路肩盛土(右) = -
余盛 = 0.3
切土法面 = -
盛土法面 = -
舗装幅員 = 3.60
伐開幅 = 4.8

DL=1015.00

12.00

NO.103
GH=1019.47
FH=1019.69 +0.22

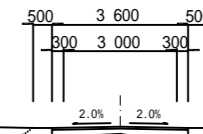


切土 = 0.8
掘削 = 0.8
路床盛土 = -
路肩盛土(左) = 0.1
路肩盛土(右) = -
余盛 = 0.6
切土法面 = -
盛土法面 = -
舗装幅員 = 3.60
伐開幅 = 4.8

DL=1015.00

20.00

BC.3
GH=1020.49
FH=1020.67 +0.18

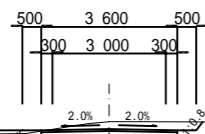


切土 = -
掘削 = 0.5
路床盛土 = -
路肩盛土(左) = 0.2
路肩盛土(右) = 0.2
余盛 = 0.9
切土法面 = -
盛土法面 = -
舗装幅員 = 3.60
伐開幅 = 5.3

DL=1020.00

2.44

NO.100
GH=1017.64
FH=1017.45 -0.19

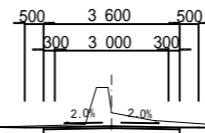


切土 = 0.6
掘削 = 1.4
路床盛土 = -
路肩盛土(左) = 0.1
路肩盛土(右) = -
余盛 = 0.8
切土法面 = -
盛土法面 = -
舗装幅員 = 3.60
伐開幅 = 4.9

DL=1015.00

20.00

NO.102
GH=1019.17
FH=1018.82 -0.35



切土 = 1.1
掘削 = 1.4
路床盛土 = -
路肩盛土(左) = -
路肩盛土(右) = -
余盛 = -
切土法面 = -
盛土法面 = -
舗装幅員 = 3.60
伐開幅 = 4.6

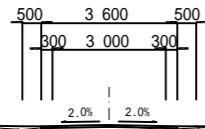
DL=1015.00

20.00

NO.100 - MC.3

梨ヶ原地区作業道設置工事第1工区 設計図			
工事番号		図面番号	3-24
路川名	林道1号線		
工事箇所	山梨県南都留郡山中湖村梨ヶ原1212-1425ほか		
図名	横断面	縮尺	A1 1:100 A3 1:200
測量	令和4年3月	枚数	33/156
測量者	富士吉田市外二ヶ村恩賜農有財産保護組合		

NO.108
GH=1024.03
FH=1024.03 ±0.00

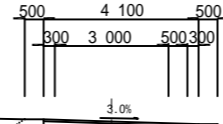


切土 = -
掘削 = 1.3
路床盛土 = -
路肩盛土(左) = 0.1
路肩盛土(右) = 0.1
余盛 = 0.1
切土法面 = -
盛土法面 = -
舗装幅員 = 3.60
伐開幅 = 4.7

DL=1020.00

20.00

NO.110
GH=1025.34
FH=1025.74 +0.40

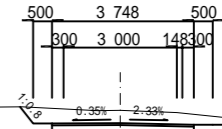


切土 = -
掘削 = 0.1
路床盛土 = 0.1
路肩盛土(左) = 0.2
路肩盛土(右) = 0.4
余盛 = 3.6
切土法面 = -
盛土法面 = -
舗装幅員 = 3.60
伐開幅 = 6.3

DL=1025.00

3.03

NO.111
GH=1026.46
FH=1026.12 -0.34

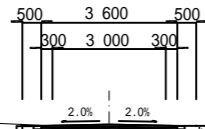


切土 = 2.0
掘削 = 1.4
路床盛土 = -
路肩盛土(左) = -
路肩盛土(右) = -
余盛 = -
切土法面 = -
盛土法面 = -
舗装幅員 = 3.60
伐開幅 = 5.0

DL=1025.00

5.36

NO.107
GH=1023.05
FH=1023.16 +0.11

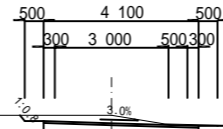


切土 = -
掘削 = 1.1
路床盛土 = -
路肩盛土(左) = -
路肩盛土(右) = 0.1
余盛 = 0.2
切土法面 = -
盛土法面 = -
舗装幅員 = 3.60
伐開幅 = 4.8

DL=1020.00

20.03

MC.4
GH=1025.84
FH=1025.63 -0.21

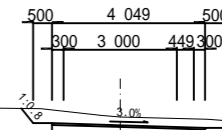


切土 = 0.5
掘削 = 1.4
路床盛土 = -
路肩盛土(左) = -
路肩盛土(右) = -
余盛 = -
切土法面 = -
盛土法面 = -
舗装幅員 = 3.60
伐開幅 = 5.2

DL=1025.00

17.67

EC.4
GH=1026.30
FH=1026.08 -0.22

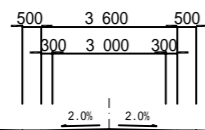


切土 = 1.5
掘削 = 1.4
路床盛土 = -
路肩盛土(左) = -
路肩盛土(右) = -
余盛 = -
切土法面 = -
盛土法面 = -
舗装幅員 = 3.60
伐開幅 = 5.3

DL=1025.00

14.64

EC.3
GH=1022.10
FH=1022.29 +0.19

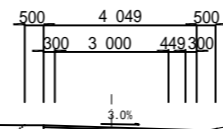


切土 = -
掘削 = 0.5
路床盛土 = -
路肩盛土(左) = 0.4
路肩盛土(右) = 0.3
余盛 = 1.2
切土法面 = -
盛土法面 = -
舗装幅員 = 3.60
伐開幅 = 5.6

DL=1020.00

18.77

BC.4
GH=1024.74
FH=1024.87 +0.13



切土 = -
掘削 = 1.2
路床盛土 = -
路肩盛土(左) = 0.1
路肩盛土(右) = -
余盛 = 0.5
切土法面 = -
盛土法面 = -
舗装幅員 = 3.60
伐開幅 = 5.4

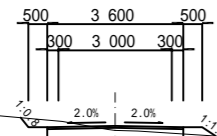
DL=1020.00

19.30

EC.3-NO.111

梨ヶ原地区作業道設置工事第1工区 設計図			
工事番号		図面番号	3-25
路川名	林道1号線		
工事箇所	山梨県南都留郡山中湖村梨ヶ原1212-1425ほか		
図名	横断面	縮尺	A1 1:100 A3 1:200
測量	令和4年3月	枚数	34/156
測量者	富士吉田市外二ヶ村恩賜所有財産保護組合		

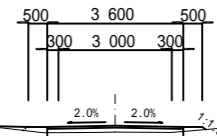
NO.114
GH=1024.92
FH=1025.04 +0.12



切土 = 0.2
掘削 = 1.1
路床盛土 = -
路肩盛土(左) = -
路肩盛土(右) = 0.2
余盛 = -
切土法面 = -
盛土法面 = -
舗装幅員 = 3.60
伐開幅 = 5.2

DL=1020.00

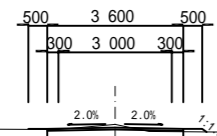
NO.113
GH=1025.29
FH=1025.46 +0.17



切土 = -
掘削 = 0.9
路床盛土 = -
路肩盛土(左) = 0.1
路肩盛土(右) = 0.1
余盛 = 0.1
切土法面 = -
盛土法面 = -
舗装幅員 = 3.60
伐開幅 = 4.7

DL=1025.00

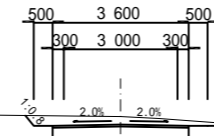
NO.112
GH=1025.96
FH=1025.87 -0.09



切土 = 0.1
掘削 = 1.3
路床盛土 = -
路肩盛土(左) = -
路肩盛土(右) = 0.1
余盛 = -
切土法面 = -
盛土法面 = -
舗装幅員 = 3.60
伐開幅 = 4.7

DL=1025.00

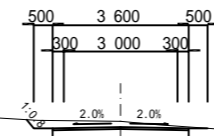
NO.117
GH=1025.10
FH=1024.89 -0.21



切土 = 0.9
掘削 = 1.4
路床盛土 = -
路肩盛土(左) = -
路肩盛土(右) = -
余盛 = -
切土法面 = -
盛土法面 = -
舗装幅員 = 3.60
伐開幅 = 4.8

DL=1025.00

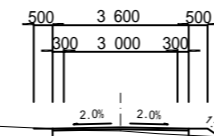
NO.116
GH=1024.91
FH=1024.76 -0.15



切土 = 0.5
掘削 = 1.4
路床盛土 = -
路肩盛土(左) = -
路肩盛土(右) = -
余盛 = -
切土法面 = -
盛土法面 = -
舗装幅員 = 3.60
伐開幅 = 4.8

DL=1020.00

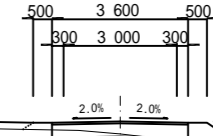
NO.115
GH=1024.67
FH=1024.77 +0.10



切土 = -
掘削 = 1.1
路床盛土 = -
路肩盛土(左) = -
路肩盛土(右) = 0.2
余盛 = -
切土法面 = -
盛土法面 = -
舗装幅員 = 3.60
伐開幅 = 4.9

DL=1020.00

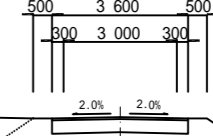
NO.119
GH=1024.83
FH=1025.16 +0.33



切土 = -
掘削 = 0.3
路床盛土 = 0.1
路肩盛土(左) = 0.1
路肩盛土(右) = 0.6
余盛 = 1.6
切土法面 = -
盛土法面 = -
舗装幅員 = 3.60
伐開幅 = 5.7

DL=1020.00

NO.118
GH=1024.29
FH=1025.02 +0.73



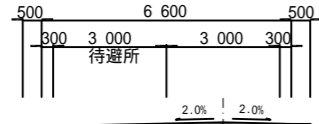
切土 = -
掘削 = -
路床盛土 = 1.1
路肩盛土(左) = 0.6
路肩盛土(右) = 1.0
余盛 = 5.2
切土法面 = -
盛土法面 = -
舗装幅員 = 3.60
伐開幅 = 6.7

DL=1020.00

NO.112-NO.119

梨ヶ原地区作業道設置工事第1工区 設計図			
工事番号		図面番号	3-26
路川名	林道1号線		
工事箇所	山梨県南都留郡山中湖村梨ヶ原1212-1425ほか		
図名	横断面	縮尺	A1 1:100 A3 1:200
測量	令和4年3月	枚数	35/156
測量者	富士吉田市外二ヶ村恩賜農有財産保護組合		

NO.122
GH=1024.93
FH=1025.29 +0.36

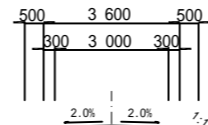


切土 = -
掘削 = 0.5
路床盛土 = -
路肩盛土(左) = 0.1
路肩盛土(右) = 0.7
余盛 = 0.8
切土法面 = -
盛土法面 = -
舗装幅員 = 6.60
伐開幅 = 9.1

DL=1020.00

20.00

NO.124
GH=1023.63
FH=1023.73 +0.10

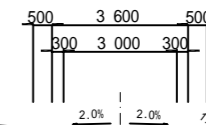


切土 = -
掘削 = 1.1
路床盛土 = -
路肩盛土(左) = 0.1
路肩盛土(右) = 0.1
余盛 = -
切土法面 = -
盛土法面 = -
舗装幅員 = 3.60
伐開幅 = 4.7

DL=1020.00

8.00

NO.126
GH=1021.83
FH=1021.91 +0.08

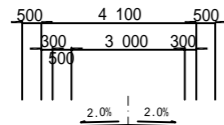


切土 = -
掘削 = 1.2
路床盛土 = -
路肩盛土(左) = -
路肩盛土(右) = 0.1
余盛 = -
切土法面 = -
盛土法面 = -
舗装幅員 = 3.60
伐開幅 = 4.8

DL=1020.00

20.00

NO.121
GH=1025.19
FH=1025.42 +0.23

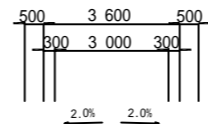


切土 = -
掘削 = 0.8
路床盛土 = -
路肩盛土(左) = 0.1
路肩盛土(右) = 0.2
余盛 = 0.9
切土法面 = -
盛土法面 = -
舗装幅員 = 4.10
伐開幅 = 5.6

DL=1025.00

20.00

NO.123+11.50
GH=1022.61
FH=1024.12 +1.51

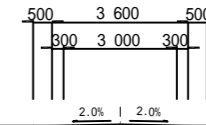


切土 = -
掘削 = -
路床盛土 = 3.9
路肩盛土(左) = 1.8
路肩盛土(右) = 3.1
余盛 = 3.4
切土法面 = -
盛土法面 = -
舗装幅員 = 3.60
伐開幅 = 4.7

DL=1020.00

11.50

NO.125
GH=1022.28
FH=1022.82 +0.54

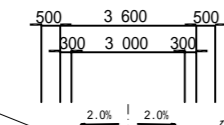


切土 = -
掘削 = -
路床盛土 = 0.6
路肩盛土(左) = 0.5
路肩盛土(右) = 0.6
余盛 = 2.5
切土法面 = -
盛土法面 = -
舗装幅員 = 3.60
伐開幅 = 6.2

DL=1020.00

20.00

NO.120
GH=1024.90
FH=1025.29 +0.39

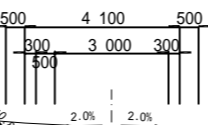


切土 = -
掘削 = 0.2
路床盛土 = -
路肩盛土(左) = 0.1
路肩盛土(右) = 0.5
余盛 = -
切土法面 = -
盛土法面 = -
舗装幅員 = 3.60
伐開幅 = 5.3

DL=1020.00

20.00

NO.123
GH=1024.68
FH=1024.64 -0.04



切土 = 0.5
掘削 = 1.6
路床盛土 = -
路肩盛土(左) = -
路肩盛土(右) = -
余盛 = -
切土法面 = -
盛土法面 = -
舗装幅員 = 4.10
伐開幅 = 5.2

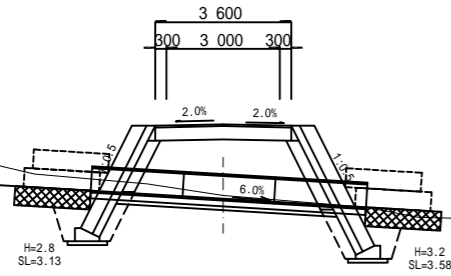
DL=1020.00

20.00

NO.120 - NO.126

梨ヶ原地区作業道設置工事第1工区 設計図			
工事番号		図面番号	3-27
路川名	林道1号線		
工事箇所	山梨県南都留郡山中湖村梨ヶ原1212-1425ほか		
図名	横断面	縮尺	A1 1:100 A3 1:200
測量	令和4年3月	枚数	36/156
測量者	富士吉田市外二ヶ村恩賜農有財産保護組合		

NO. 129
GH=1018.68
FH=1020.49 +1.81

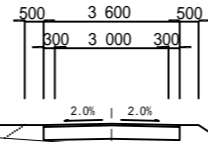


切土 = -
掘削 = -
路床盛土 = 3.4
路肩盛土(左) = -
路肩盛土(右) = -
余盛 = -
切土法面 = -
盛土法面 = -
舗装幅員 = 3.60
伐開幅 = -

DL=1015.00

20.00

NO. 132
GH=1019.13
FH=1019.73 +0.60

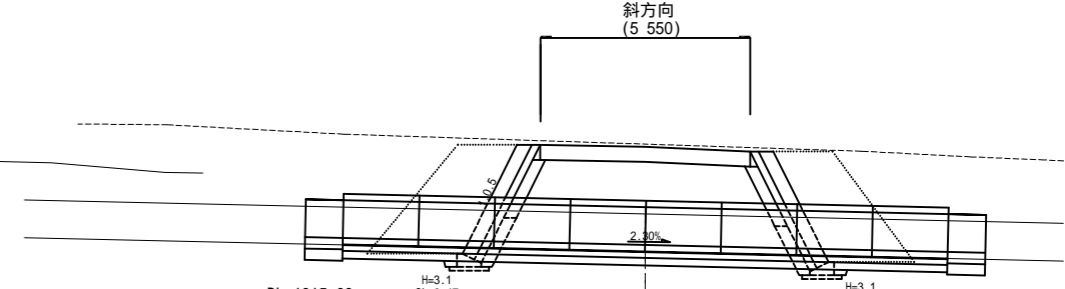


切土 = -
掘削 = -
路床盛土 = 0.6
路肩盛土(左) = 0.3
路肩盛土(右) = 0.7
余盛 = 1.1
切土法面 = -
盛土法面 = -
舗装幅員 = 3.60
伐開幅 = 6.1

DL=1015.00

20.00

NO. 133+ 7.77
GH=1016.34
FH=1018.94 +2.60

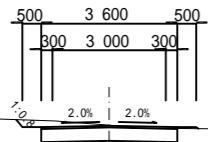


切土 = -
掘削 = -
路床盛土 = 3.8
路肩盛土(左) = -
路肩盛土(右) = -
余盛 = -
切土法面 = -
盛土法面 = -
舗装幅員 = 3.60
伐開幅 = -

DL=1015.00

7.77

NO. 128
GH=1020.76
FH=1020.75 -0.01

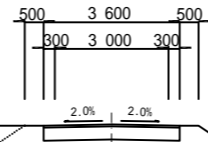


切土 = 0.3
掘削 = 1.4
路床盛土 = -
路肩盛土(左) = -
路肩盛土(右) = 0.1
余盛 = -
切土法面 = -
盛土法面 = -
舗装幅員 = 3.60
伐開幅 = 4.8

DL=1020.00

20.00

NO. 131
GH=1019.29
FH=1019.99 +0.70

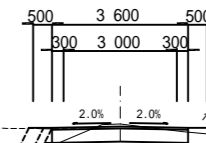


切土 = -
掘削 = -
路床盛土 = 1.0
路肩盛土(左) = 0.6
路肩盛土(右) = 0.9
余盛 = 3.9
切土法面 = -
盛土法面 = -
舗装幅員 = 3.60
伐開幅 = 6.6

DL=1015.00

20.00

NO. 133
GH=1019.50
FH=1019.25 -0.25

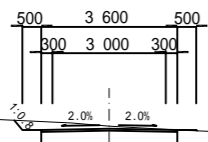


切土 = 0.1
掘削 = 1.1
路床盛土 = -
路肩盛土(左) = -
路肩盛土(右) = -
余盛 = -
切土法面 = -
盛土法面 = -
舗装幅員 = 3.60
伐開幅 = -

DL=1015.00

20.00

NO. 127
GH=1021.23
FH=1021.16 -0.07

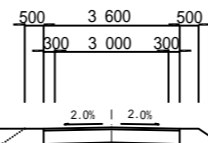


切土 = 0.3
掘削 = 1.4
路床盛土 = -
路肩盛土(左) = -
路肩盛土(右) = -
余盛 = -
切土法面 = -
盛土法面 = -
舗装幅員 = 3.60
伐開幅 = 4.8

DL=1020.00

20.00

NO. 130
GH=1019.71
FH=1020.24 +0.53



切土 = -
掘削 = -
路床盛土 = 0.5
路肩盛土(左) = 0.4
路肩盛土(右) = 0.8
余盛 = 2.3
切土法面 = -
盛土法面 = -
舗装幅員 = 3.60
伐開幅 = 6.3

DL=1015.00

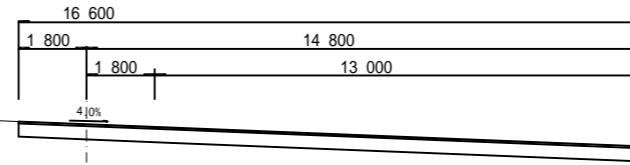
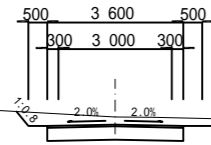
20.00

NO. 127 ~ NO. 133+7.77

梨ヶ原地区作業道設置工事第1工区 設計図			
工事番号		図面番号	3-28
路川名	林道1号線		
工事箇所	山梨県南都留郡山中湖村梨ヶ原1212-1425ほか		
図名	横断面	縮尺	A1 1:100 A3 1:200
測量	令和4年3月	枚数	37/156
測量者	富士吉田市外ニヶ村恩賜所有財産保護組合		

NO.136
GH=1016.23
FH=1016.03 -0.20

EP
GH=1014.95
FH=1014.95 ±0.00


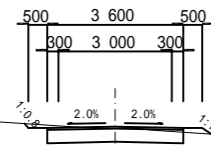


切土 = -
掘削 = 6.6
路床盛土 = -
路肩盛土(左) = -
路肩盛土(右) = -
余盛 = -
切土法面 = -
盛土法面 = -
舗装幅員 = 3.60(16.60)

切土 = 1.4
掘削 = 1.4
路床盛土 = -
路肩盛土(左) = -
路肩盛土(右) = -
余盛 = -
切土法面 = -
盛土法面 = -
舗装幅員 = 3.60
伐開幅 = 4.9

NO.135
GH=1017.16
FH=1017.15 -0.01

NO.137+ 6.90
GH=1013.84
FH=1015.01 +1.17

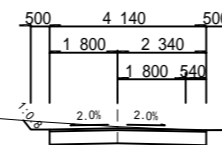
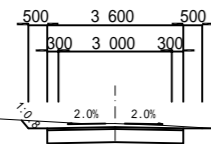


切土 = -
掘削 = -
路床盛土 = -
路肩盛土(左) = 0.1
路肩盛土(右) = 0.1
余盛 = -
切土法面 = -
盛土法面 = -
舗装幅員 = 3.60(10.9)

切土 = 0.1
掘削 = 1.3
路床盛土 = -
路肩盛土(左) = -
路肩盛土(右) = 0.1
余盛 = -
切土法面 = -
盛土法面 = -
舗装幅員 = 3.60
伐開幅 = 4.9

NO.134
GH=1018.41
FH=1018.32 -0.09

NO.137
GH=1015.26
FH=1015.22 -0.04



切土 = 0.3
掘削 = 1.6
路床盛土 = -
路肩盛土(左) = -
路肩盛土(右) = -
余盛 = -
切土法面 = -
盛土法面 = -
舗装幅員 = 3.60(4.14)
伐開幅 = 5.3

切土 = 0.4
掘削 = 1.4
路床盛土 = -
路肩盛土(左) = -
路肩盛土(右) = -
余盛 = -
切土法面 = -
盛土法面 = -
舗装幅員 = 3.60
伐開幅 = 4.9

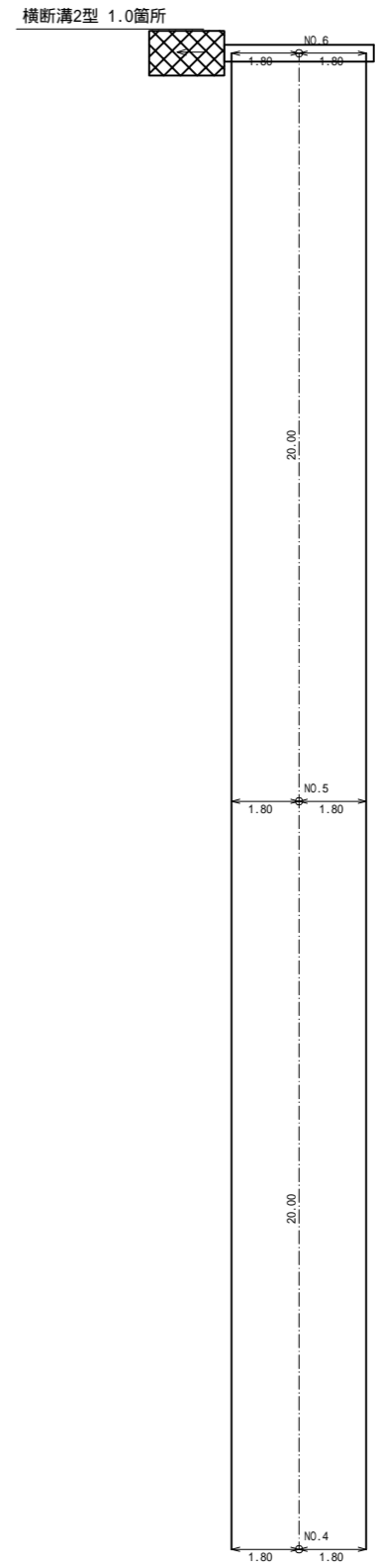
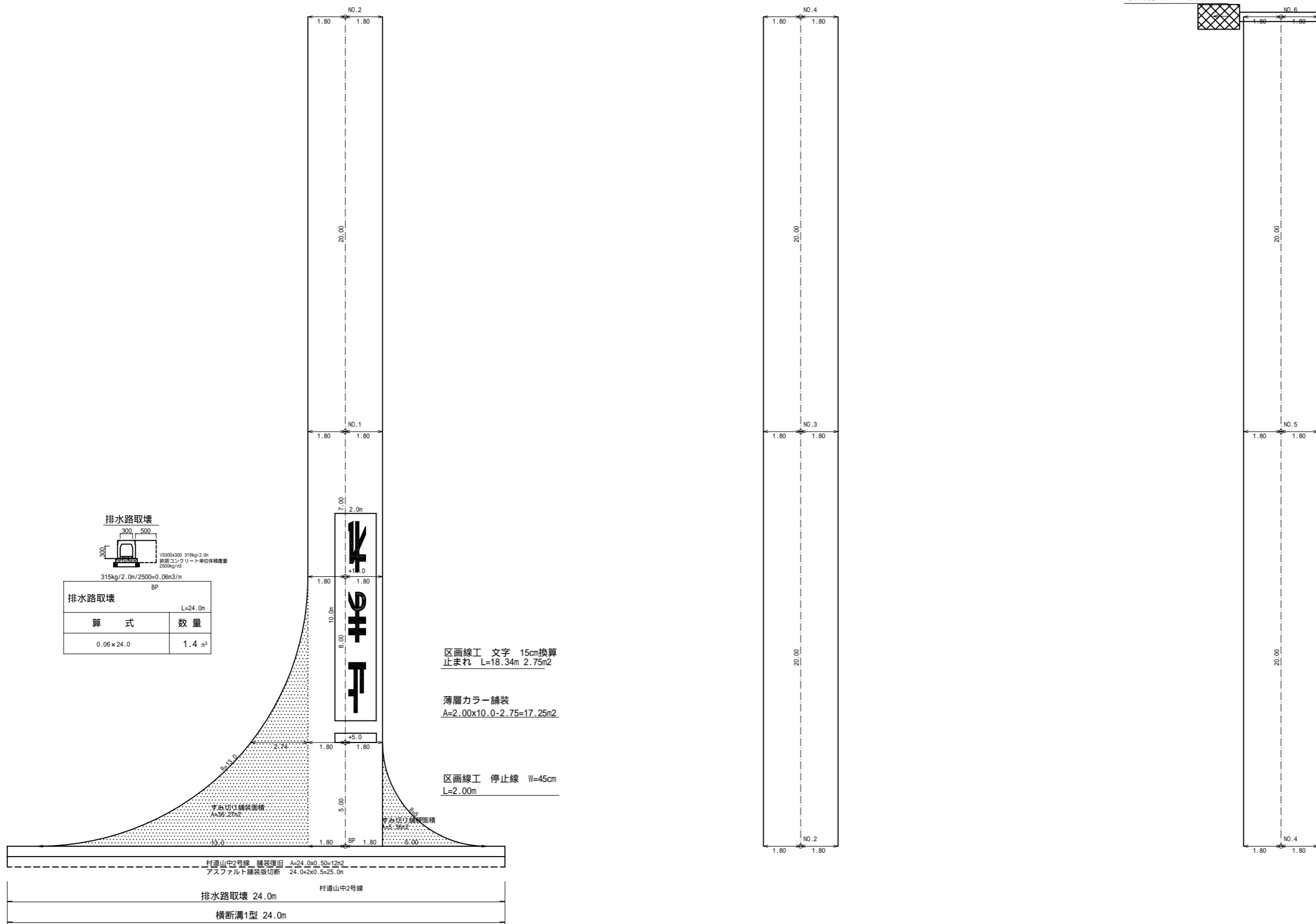
NO.134 - EP

梨ヶ原地区作業道設置工事第1工区 設計図			
工事番号		図面番号	3-29
路川名	林道1号線		
工事箇所	山梨県南都留郡山中湖村梨ヶ原1212-1425ほか		
図名	横断面	縮尺	A1 1:100 A3 1:200
測量	令和4年3月	枚数	38/156
測量者	富士吉田市外二ヶ村恩賜県有財産保護組合		

展開図(1)

林道1号線

集計表(1/23項)		
名称	単位	数量
舗装版切断	m	25.0
舗装復旧工	m ²	12.0
鉄筋コンクリート取壊	m ³	1.4
横断溝1型	m	24.0
横断溝2型	箇所	1.0
区画線工 W=15cm	m	18.3
区画線工 W=45cm	m	2.0
薄層カラー舗装	m ²	17.3



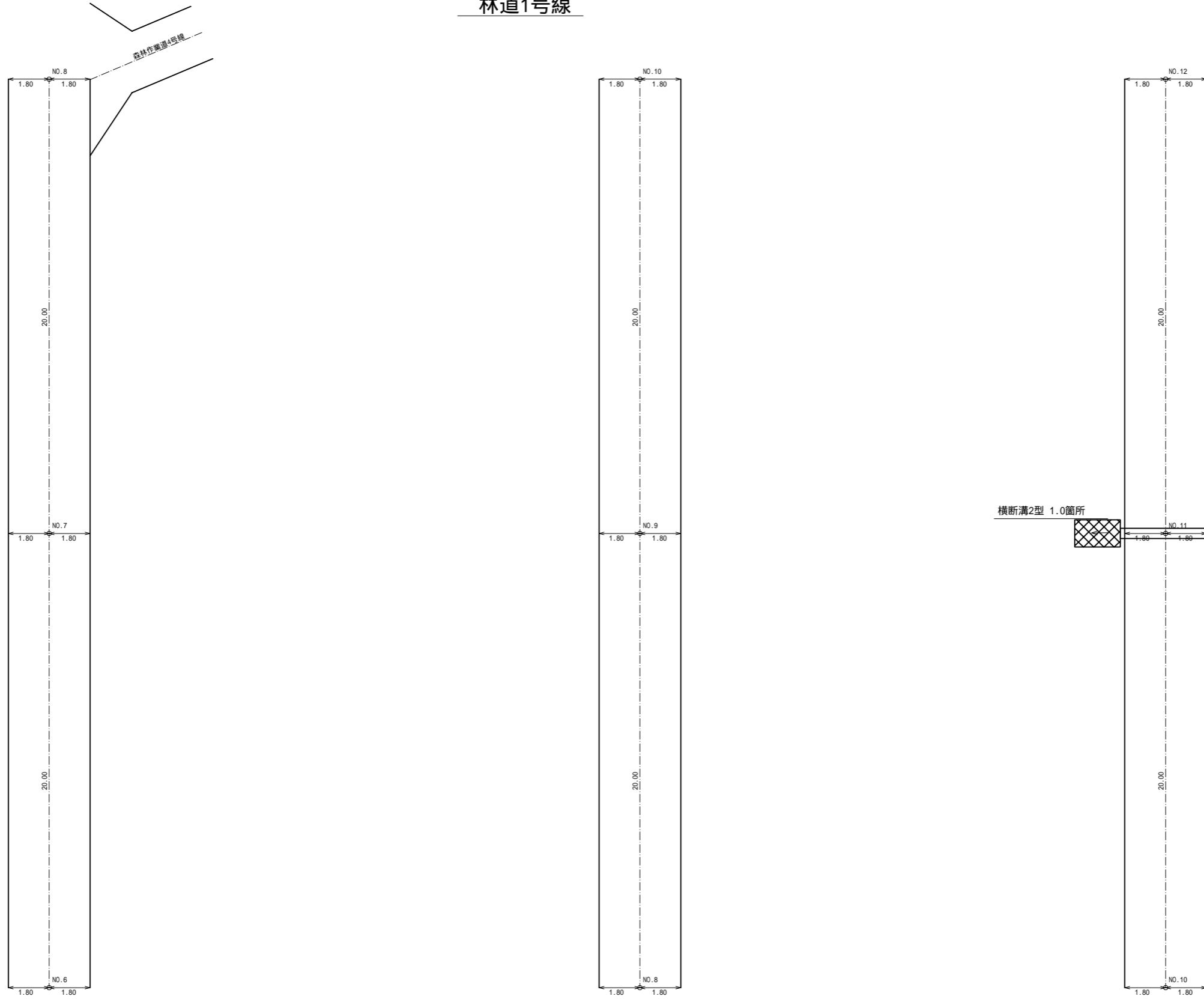
梨ヶ原地区作業道設置工事第1工区 設計図			
工事番号		図面番号	3-30
路川名	林道1号線		
工事箇所	山梨県南都留郡山中湖村梨ヶ原1212-1425ほか		
図名	展開図	縮尺	A1 1:100 A3 1:200
測量	令和4年 3月	枚数	39/156
測量者	富士吉田市外二ヶ村恩賜県有財産保護組合		

注釈1 < >内数値は曲線拡幅部の修正距離を表す。
 注釈2 dは測点から重心までの偏心距離(m)を表す。
 重心が、測点から曲線の内側の場合は(-)外側の場合は(+とする。

集計表 (2/23項)		
名称	単位	数量
横断溝2型	箇所	1.0

展開図 (2)

林道1号線



横断溝2型 1.0箇所

梨ヶ原地区作業道設置工事第1工区 設計図			
工事番号		図面番号	3-31
路川名	林道1号線		
工事箇所	山梨県南都留郡山中湖村梨ヶ原1212-1425ほか		
図名	展開図	縮尺	A1 1:100 A3 1:200
測量	令和4年 3月	枚数	40/156
測量者	富士吉田市外二ヶ村恩賜所有財産保護組合		

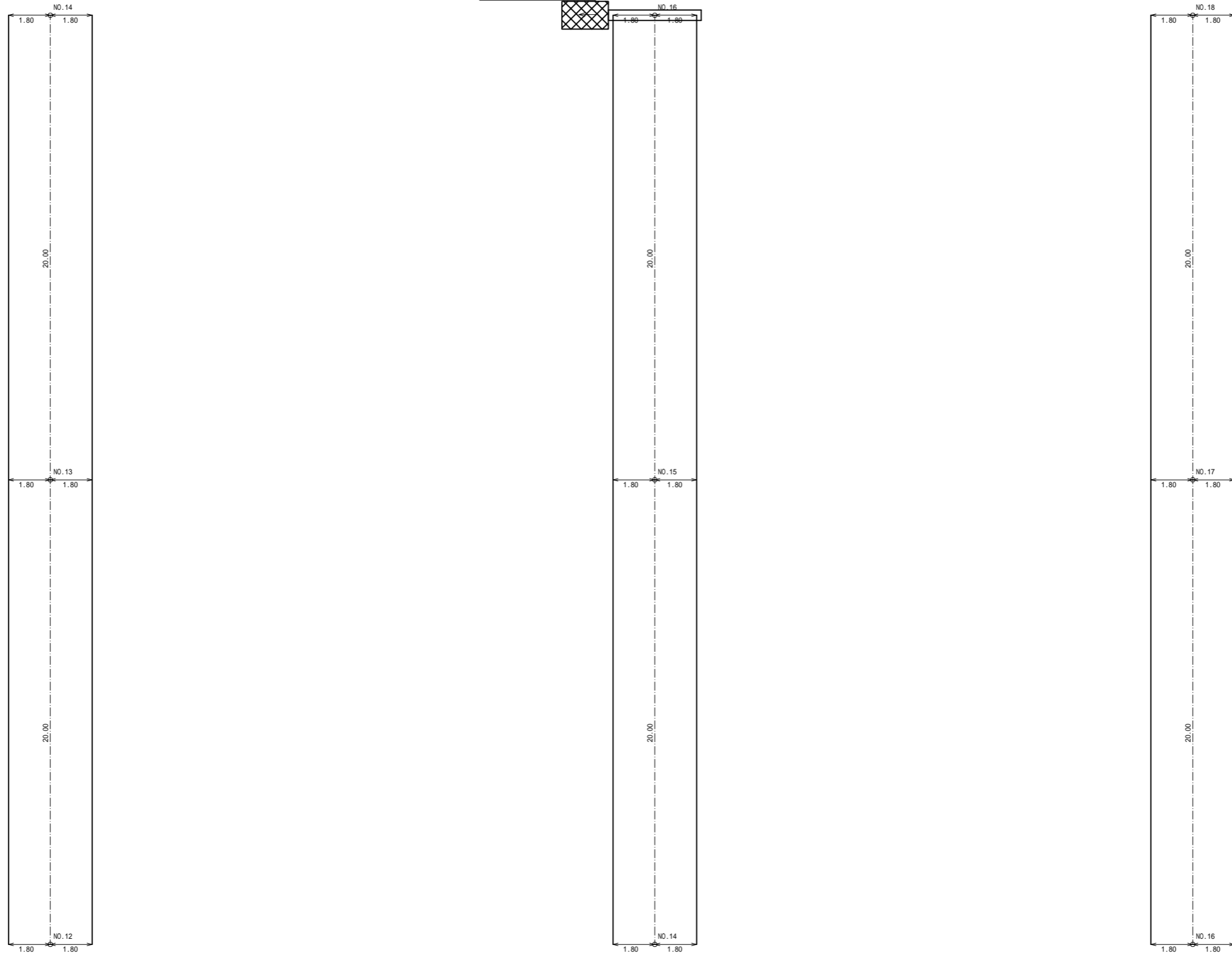
注釈1 < >内数値は曲線拡幅部の修正距離を表す。
 注釈2 dは測点から重心までの偏心距離(m)を表す。
 重心が、測点から曲線の内側の場合は(-)外側の場合は(+とする。

集計表 (3/23項)		
名称	単位	数量
横断溝2型	箇所	1.0

展開図 (3)

林道1号線

横断溝2型 1.0箇所



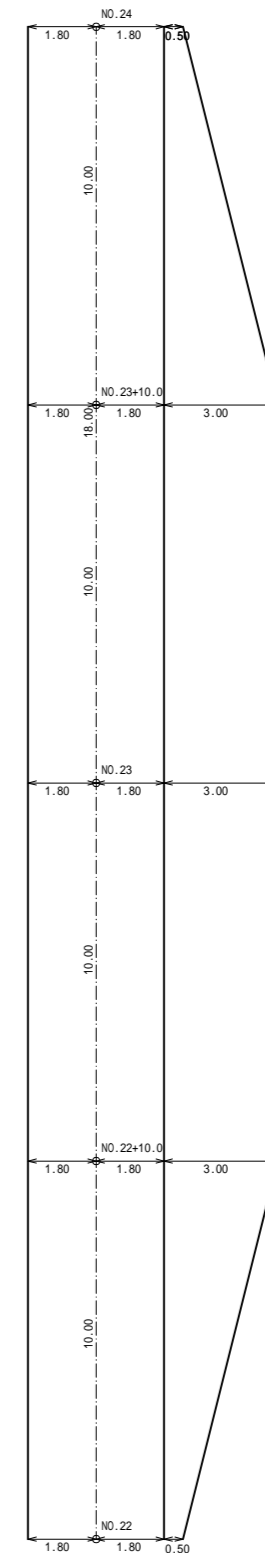
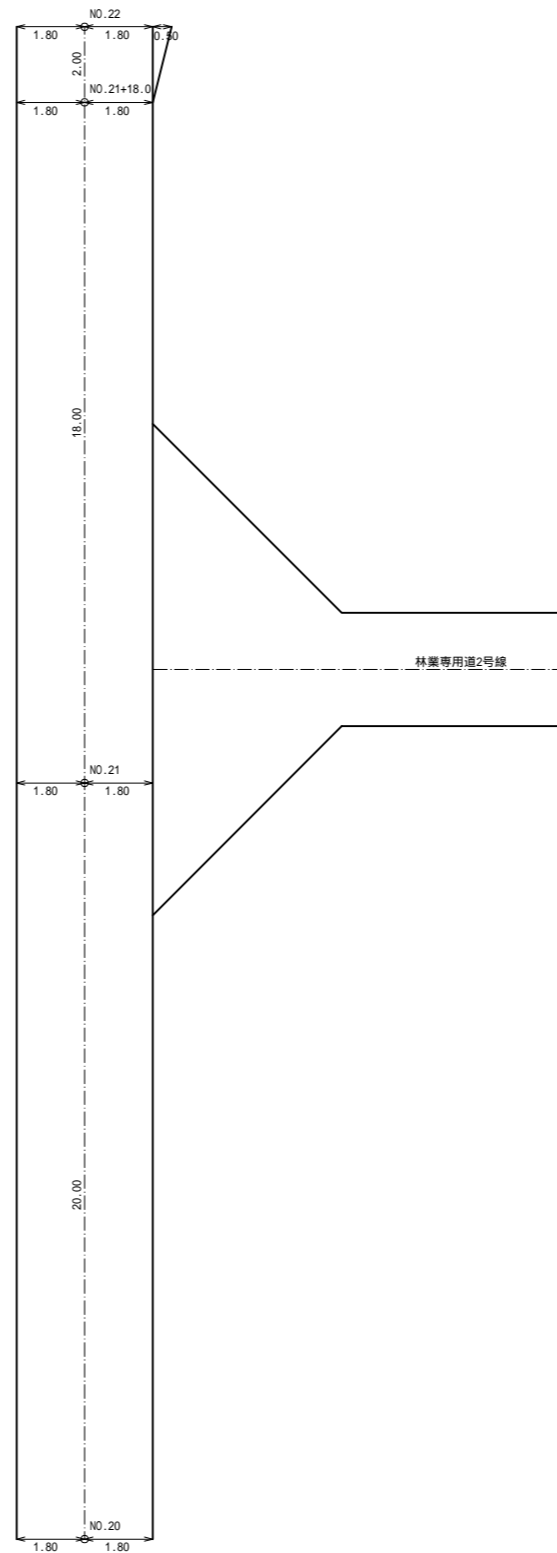
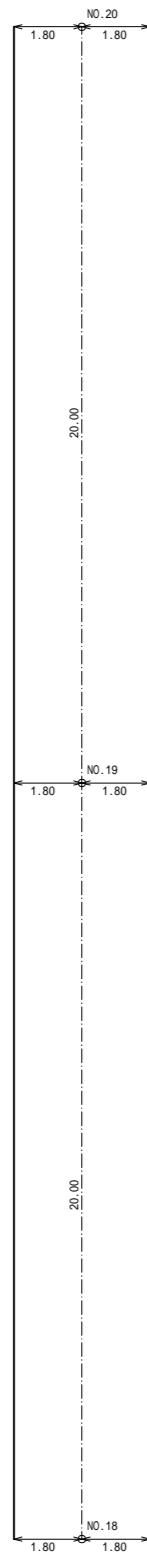
梨ヶ原地区作業道設置工事第1工区 設計図			
工事番号		図面番号	3-32
路川名	林道1号線		
工事箇所	山梨県南都留郡山中湖村梨ヶ原1212-1425ほか		
図名	展開図	縮尺	A1 1:100 A3 1:200
測量	令和4年 3月	枚数	41/156
測量者	富士吉田市外二ヶ村恩賜県有財産保護組合		

注釈1 < >内数値は曲線拡幅部の修正距離を表す。
 注釈2 dは測点から重心までの偏心距離(m)を表す。
 重心が、測点から曲線の内側の場合は(-)外側の場合は(+とする。

集計表 (4/23項)		
名称	単位	数量

展開図 (4)

林道1号線



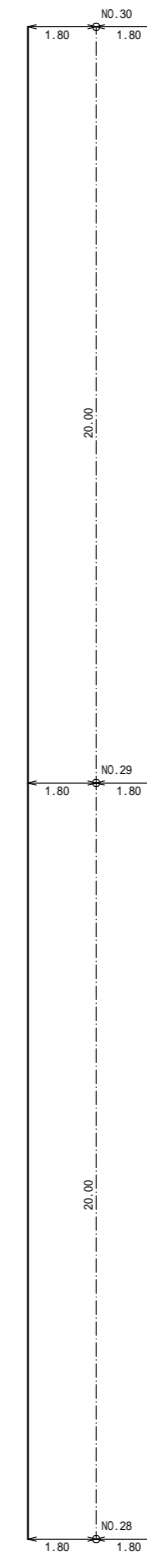
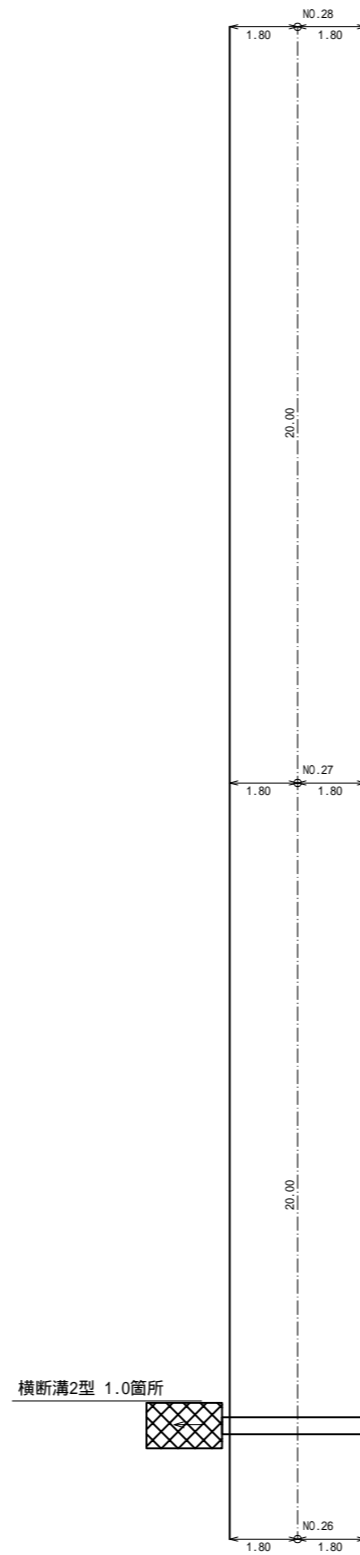
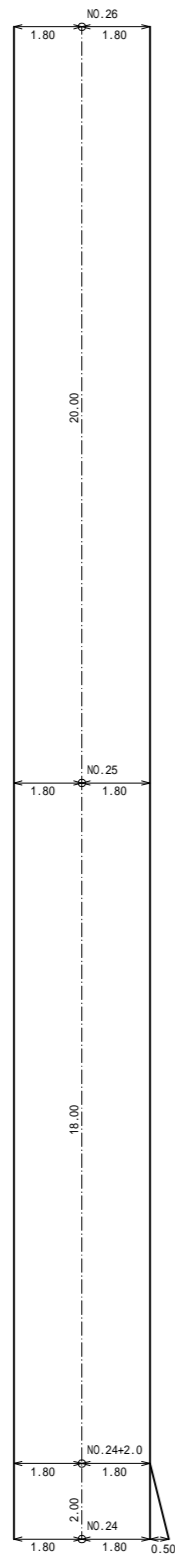
梨ヶ原地区作業道設置工事第1工区 設計図			
工事番号		図面番号	3-33
路川名	林道1号線		
工事箇所	山梨県南都留郡山中湖村梨ヶ原1212-1425ほか		
図名	展開図	縮尺	A1 1:100 A3 1:200
測量	令和4年 3月	枚数	42/156
測量者	富士吉田市外二ヶ村恩賜所有財産保護組合		

注釈1 < >内数値は曲線拡幅部の修正距離を表す。
 注釈2 dは測点から重心までの偏心距離(m)を表す。
 重心が、測点から曲線の内側の場合は(-)外側の場合は(+とする。

展開図(5)

林道1号線

集計表(5/23項)		
名称	単位	数量
横断溝2型	箇所	1.0



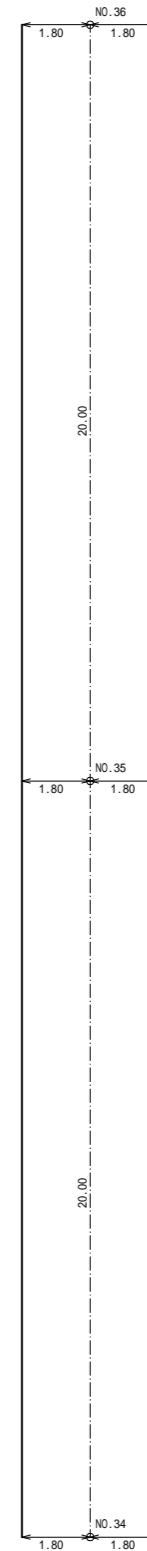
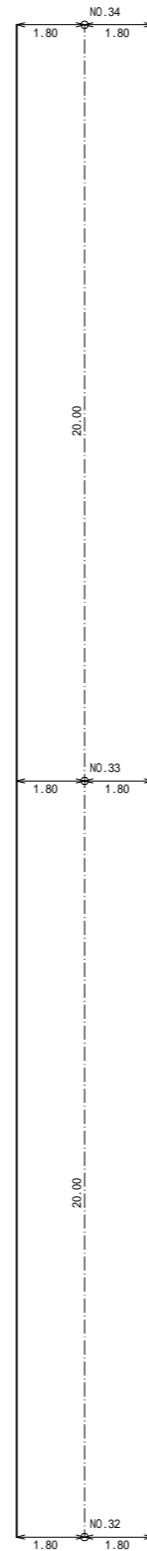
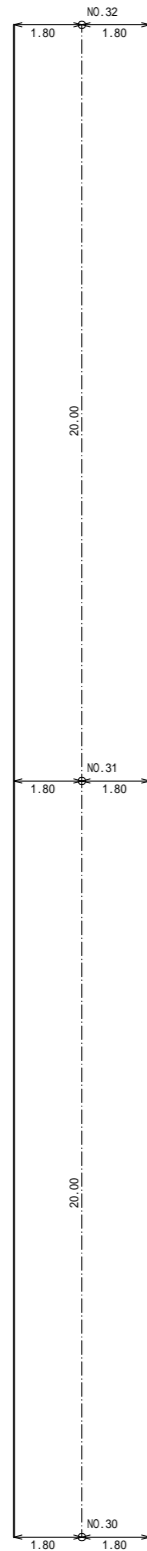
梨ヶ原地区作業道設置工事第1工区 設計図			
工事番号		図面番号	3-34
路川名	林道1号線		
工事箇所	山梨県南都留郡山中湖村梨ヶ原1212-1425ほか		
図名	展開図	縮尺	A1 1:100 A3 1:200
測量	令和4年 3月	枚数	43/156
測量者	富士吉田市外二ヶ村恩賜県有財産保護組合		

注釈1 < >内数値は曲線拡幅部の修正距離を表す。
 注釈2 dは測点から重心までの偏心距離(m)を表す。
 重心が、測点から曲線の内側の場合は(-)外側の場合は(+とする。

展開図(6)

林道1号線

集計表(6/23項)		
名称	単位	数量



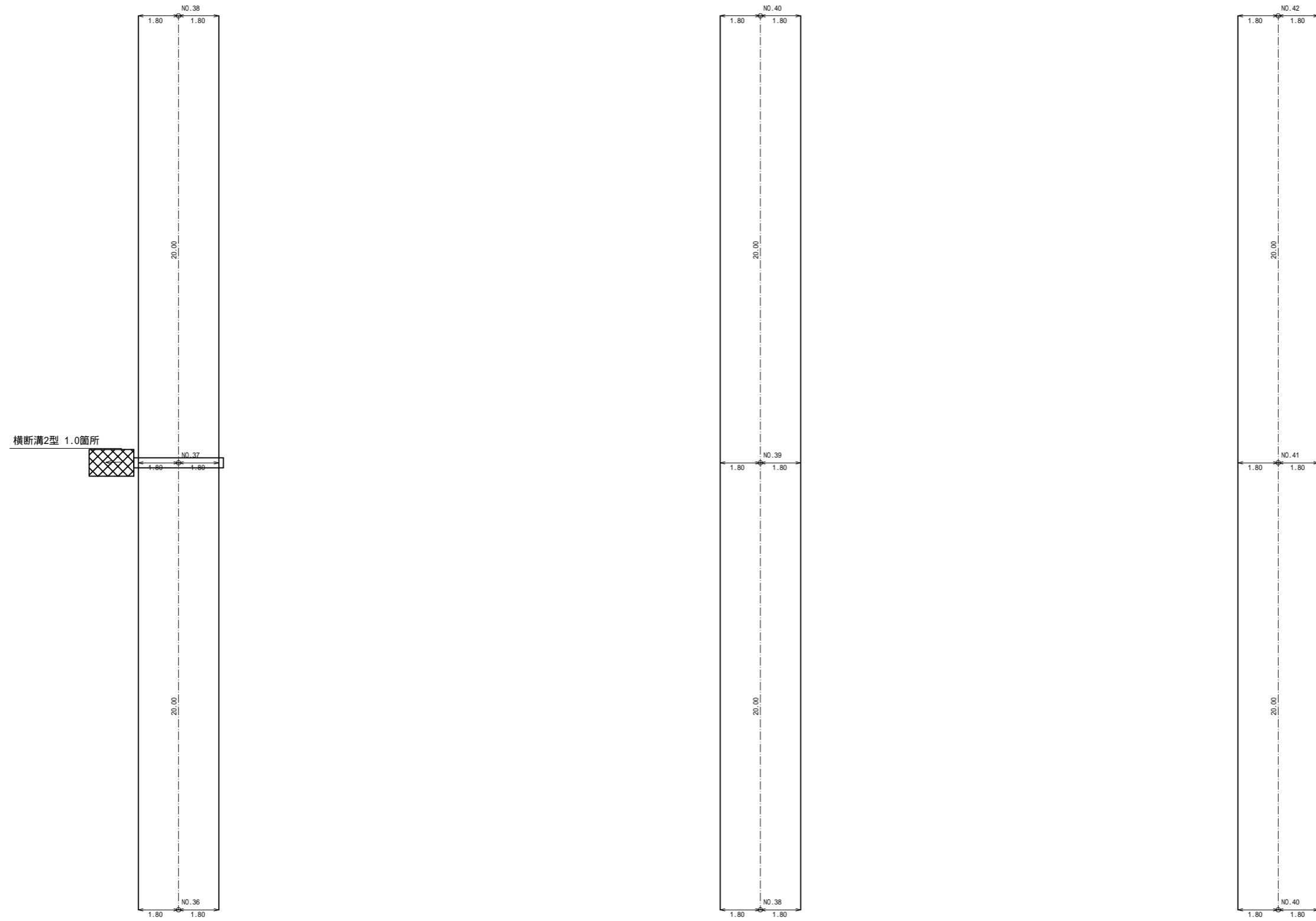
梨ヶ原地区作業道設置工事第1工区 設計図			
工事番号		図面番号	3-35
路川名	林道1号線		
工事箇所	山梨県南都留郡山中湖村梨ヶ原1212-1425ほか		
図名	展開図	縮尺	A1 1:100 A3 1:200
測量	令和4年 3月	枚数	44/156
測量者	富士吉田市外二ヶ村恩賜県有財産保護組合		

注釈1 < >内数値は曲線拡幅部の修正距離を表す。
 注釈2 dは測点から重心までの偏心距離(m)を表す。
 重心が、測点から曲線の内側の場合は(-)外側の場合は(+とする。

展開図(7)

林道1号線

集計表(7/23項)		
名称	単位	数量
横断溝2型	箇所	1.0



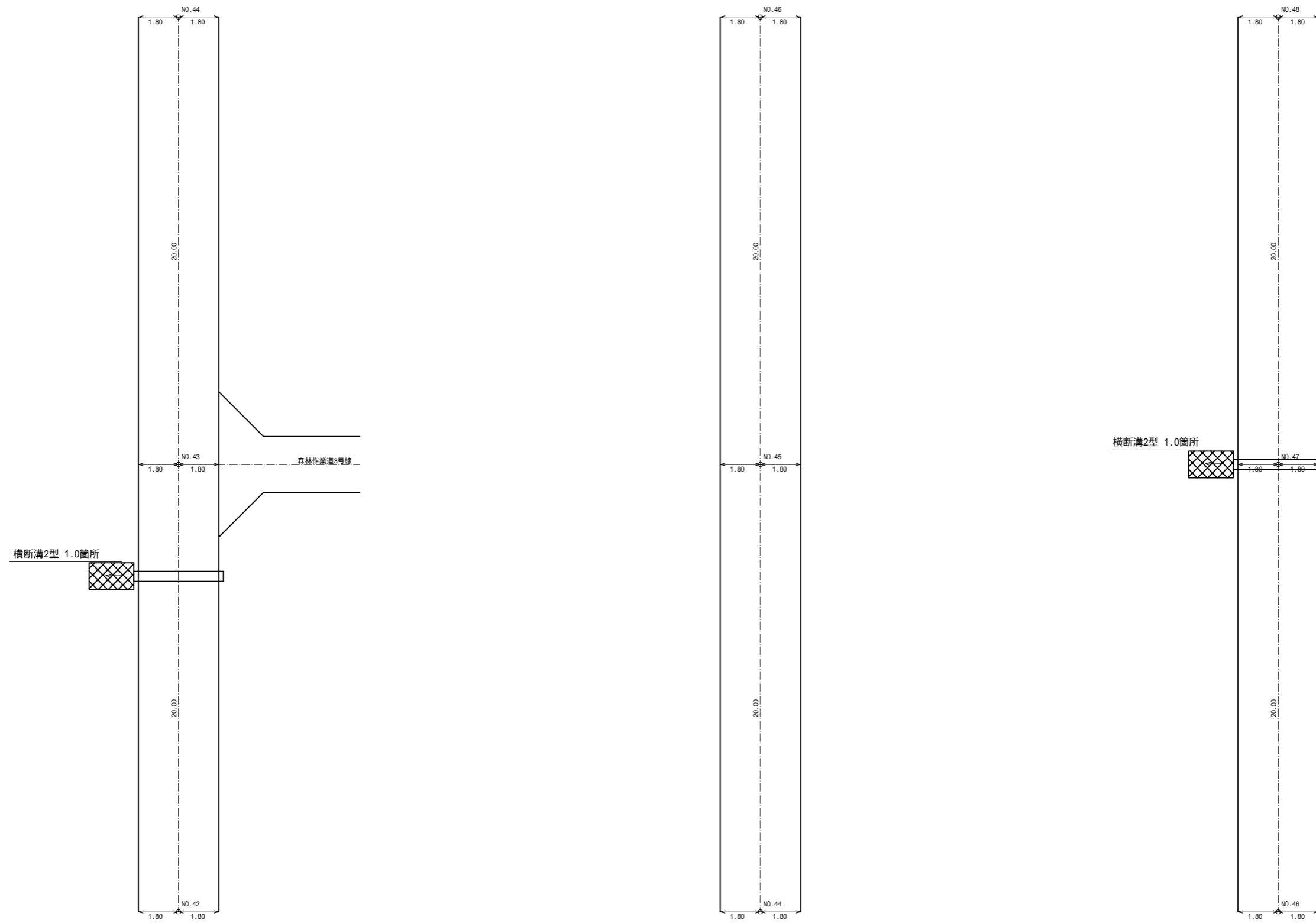
梨ヶ原地区作業道設置工事第1工区 設計図			
工事番号		図面番号	3-36
路川名	林道1号線		
工事箇所	山梨県南都留郡山中湖村梨ヶ原1212-1425ほか		
図名	展開図	縮尺	A1 1:100 A3 1:200
測量	令和4年 3月	枚数	45/156
測量者	富士吉田市外二ヶ村恩賜県有財産保護組合		

注釈1 < >内数値は曲線拡幅部の修正距離を表す。
 注釈2 dは測点から重心までの偏心距離(m)を表す。
 重心が、測点から曲線の内側の場合は(-)外側の場合は(+とする。

展開図(8)

林道1号線

集計表(8/23項)		
名称	単位	数量
横断溝2型	箇所	2.0



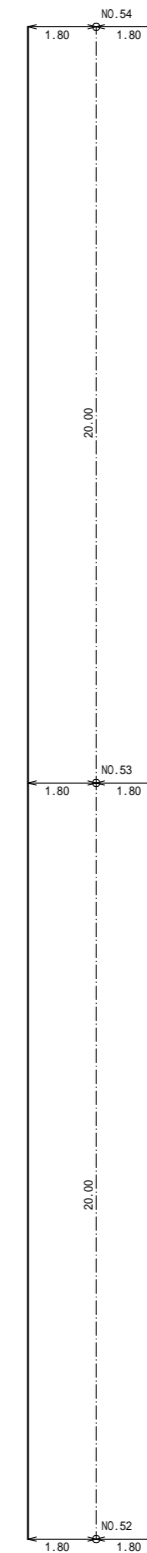
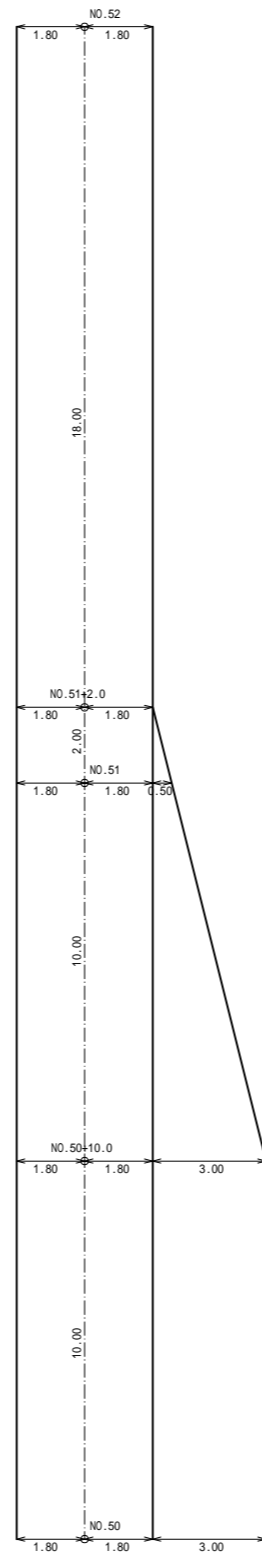
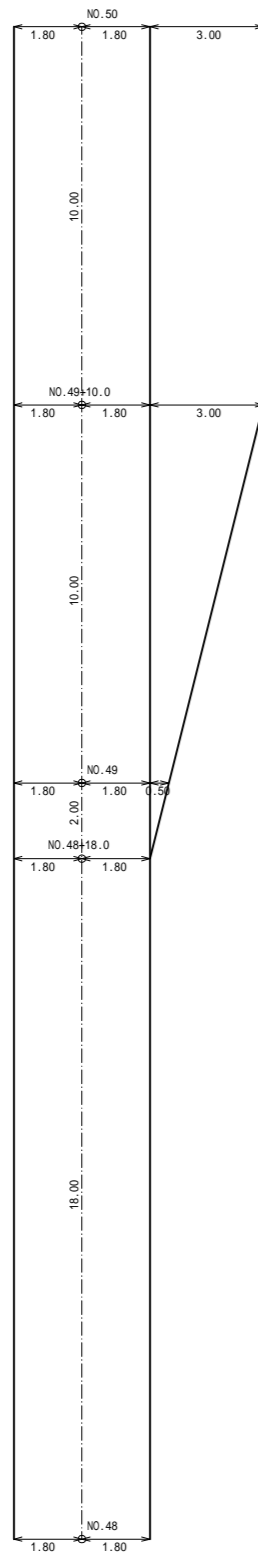
注釈1 < >内数値は曲線拡幅部の修正距離を表す。
 注釈2 dは測点から重心までの偏心距離(m)を表す。
 重心が、測点から曲線の内側の場合は(-)外側の場合は(+とする。

梨ヶ原地区作業道設置工事第1工区 設計図			
工事番号		図面番号	3-37
路川名	林道1号線		
工事箇所	山梨県南都留郡山中湖村梨ヶ原1212-1425ほか		
図名	展開図	縮尺	A1 1:100 A3 1:200
測量	令和4年 3月	枚数	46/156
測量者	富士吉田市外二ヶ村恩賜所有財産保護組合		

展開図(9)

林道1号線

集計表(9/23項)		
名称	単位	数量



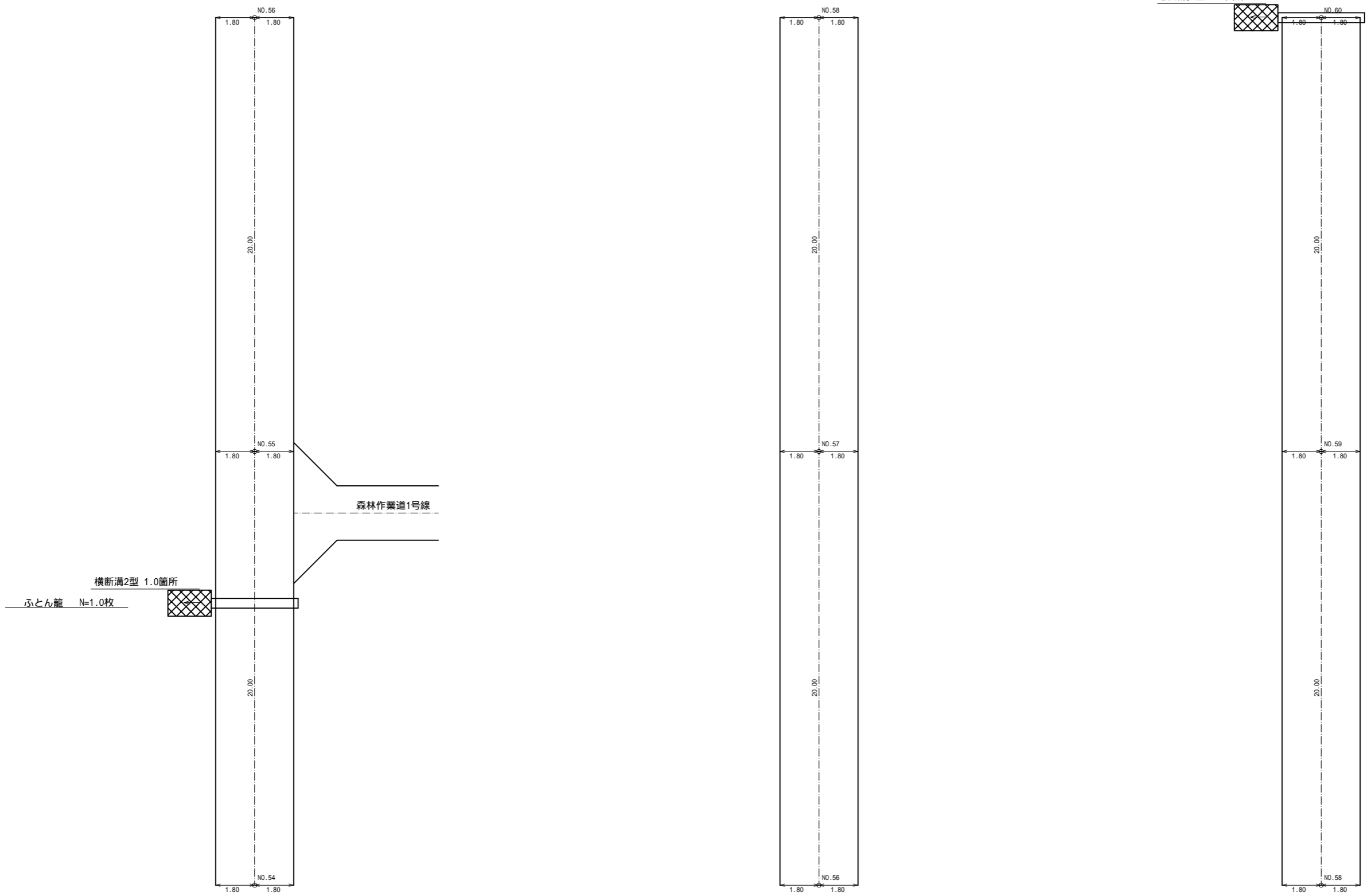
梨ヶ原地区作業道設置工事第1工区 設計図			
工事番号		図面番号	3-38
路川名	林道1号線		
工事箇所	山梨県南都留郡山中湖村梨ヶ原1212-1425ほか		
図名	展開図	縮尺	A1 1:100 A3 1:200
測量	令和4年 3月	枚数	47/156
測量者	富士吉田市外二ヶ村恩賜県有財産保護組合		

注釈1 < >内数値は曲線拡幅部の修正距離を表す。
 注釈2 dは測点から重心までの偏心距離(m)を表す。
 重心が、測点から曲線の内側の場合は(-)外側の場合は(+とする。

展開図(10)

林道1号線

集計表(10/23項)		
名称	単位	数量
横断溝2型	箇所	2.0



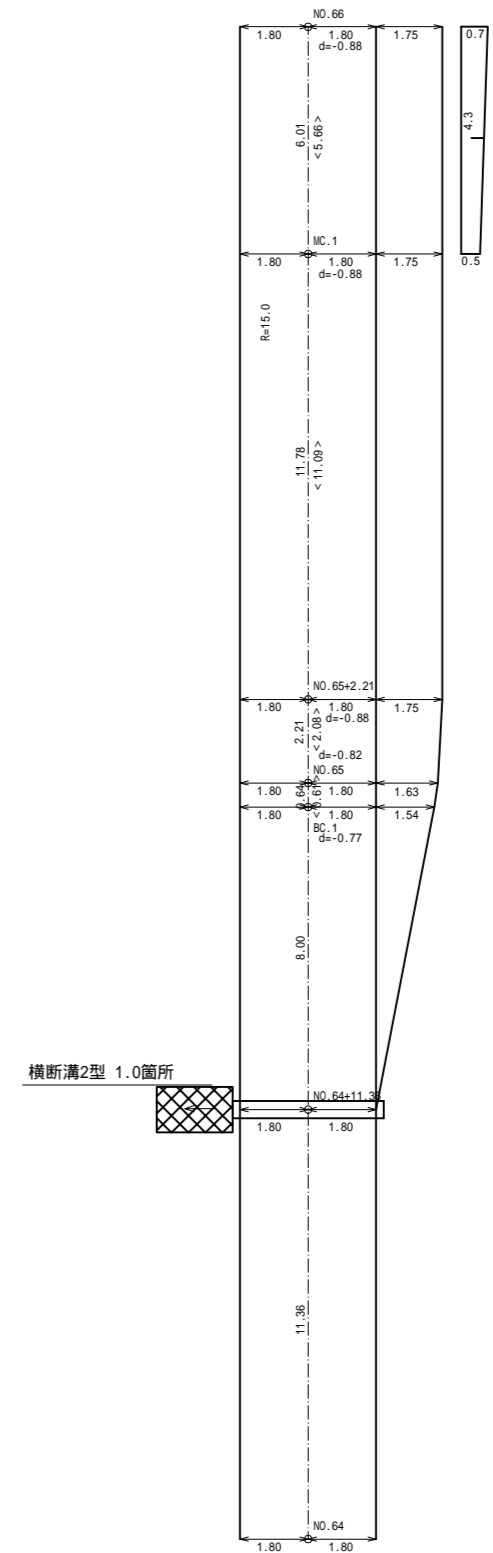

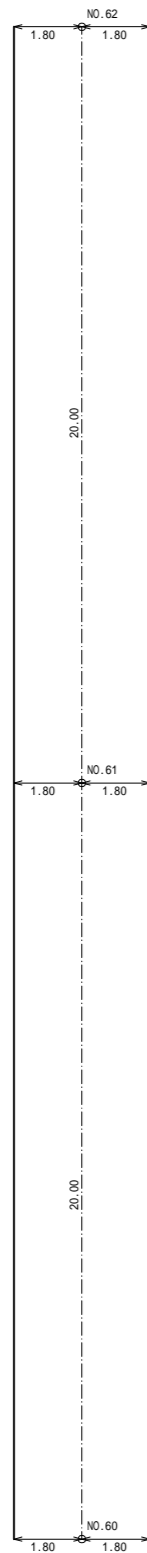
注釈1 < >内数値は曲線拡幅部の修正距離を表す。
 注釈2 dは測点から重心までの偏心距離(m)を表す。
 重心が、測点から曲線の内側の場合は(-)外側の場合は(+とする。

梨ヶ原地区作業道設置工事第1工区 設計図			
工事番号		図面番号	3-39
路川名	林道1号線		
工事箇所	山梨県南都留郡山中湖村梨ヶ原1212-1425ほか		
図名	展開図	縮尺	A1 1:100 A3 1:200
測量	令和4年 3月	枚数	48/156
測量者	富士吉田市外二ヶ村恩賜所有財産保護組合		

展開図(11)

林道1号線

集計表(11/23項)		
名称	単位	数量
横断溝2型	箇所	1.0



切土法面工 1:0.8
(詰り型マット)

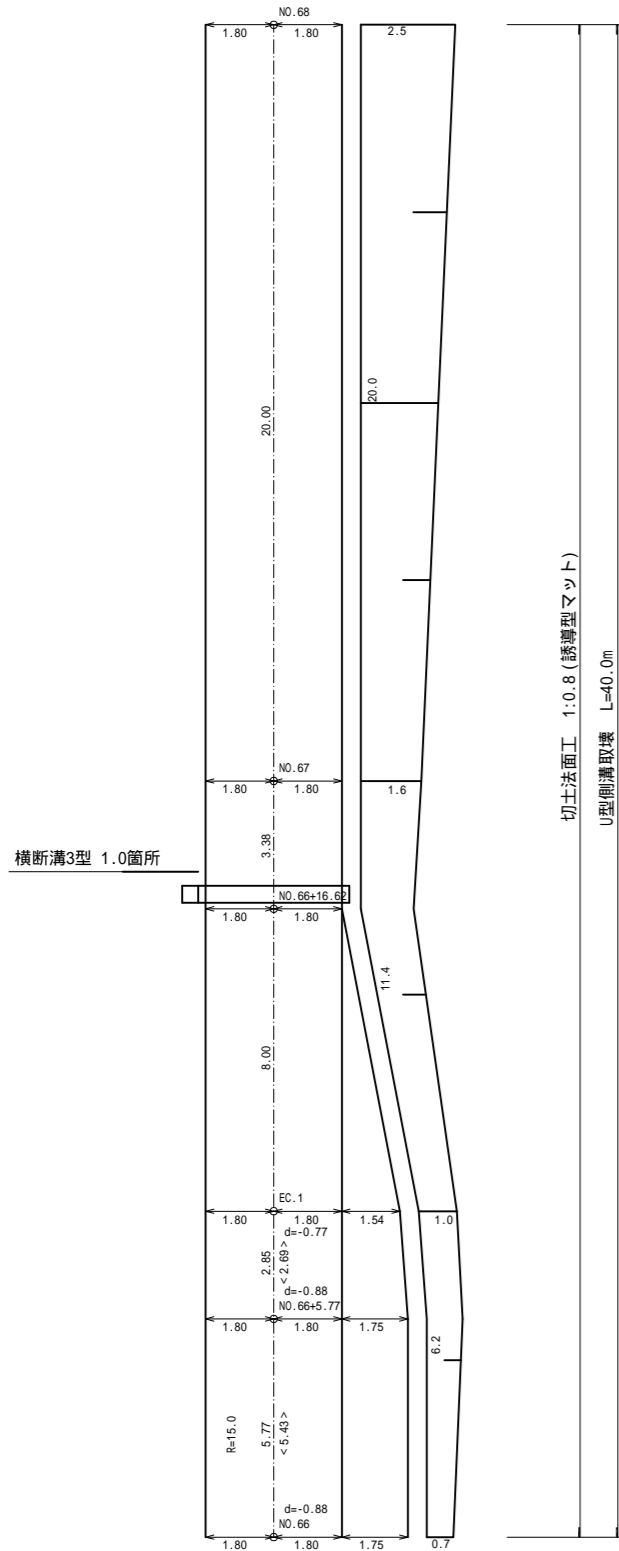
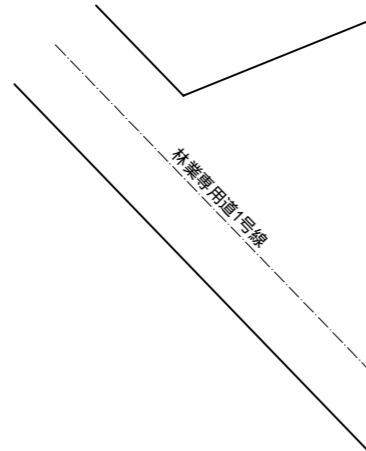
梨ヶ原地区作業道設置工事第1工区 設計図			
工事番号		図面番号	3-40
路川名	林道1号線		
工事箇所	山梨県南都留郡山中湖村梨ヶ原1212-1425ほか		
図名	展開図	縮尺	A1 1:100 A3 1:200
測量	令和4年3月	枚数	49/156
測量者	富士吉田市外二ヶ村恩賜所有財産保護組合		

注釈1 < >内数値は曲線拡幅部の修正距離を表す。
 注釈2 dは測点から重心までの偏心距離(m)を表す。
 重心が、測点から曲線の内側の場合は(-)外側の場合は(+とする。

集計表 (12/23項)		
名称	単位	数量
横断溝3型	箇所	2.0
鉄筋コンクリート取壊	m ³	4.0

展開図 (12)

林道1号線



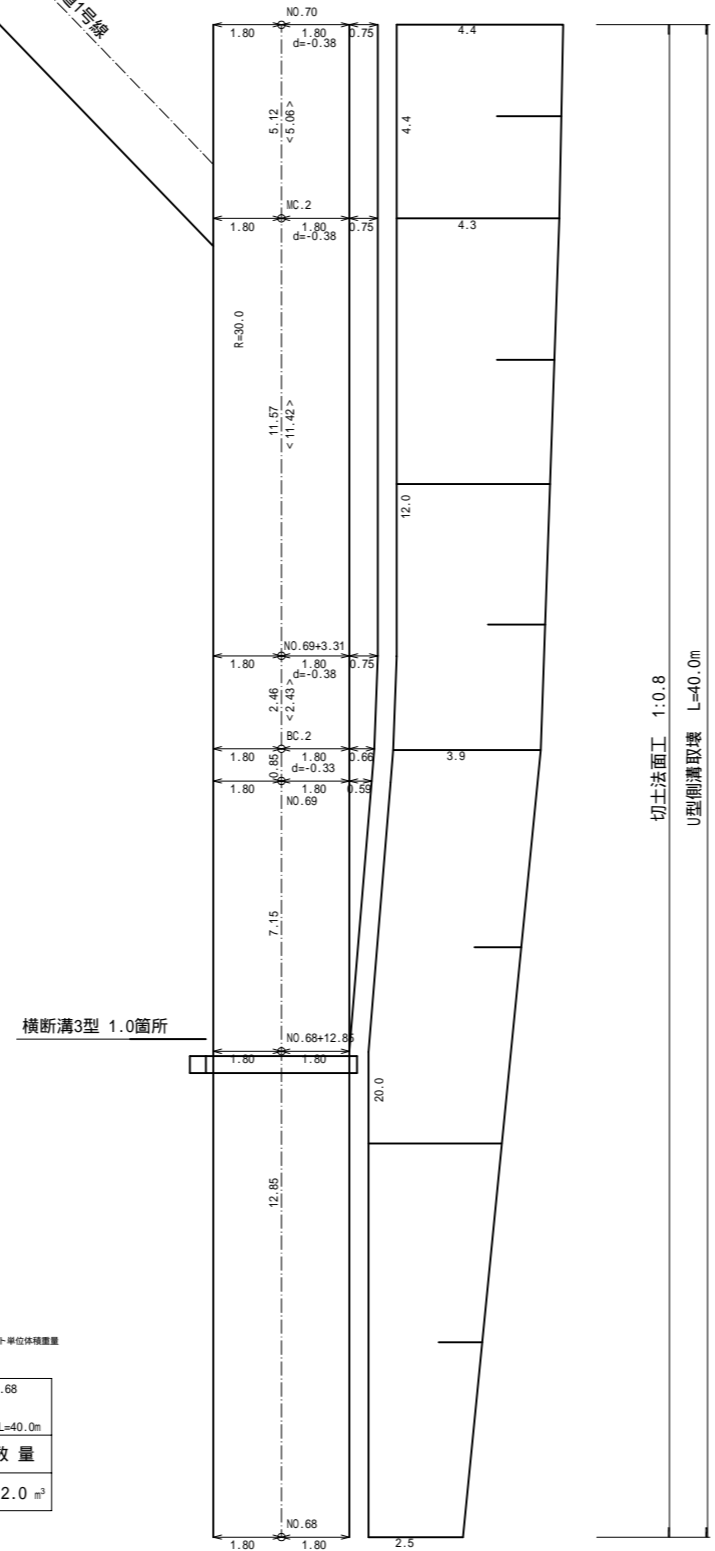
U型側溝取壊

300 300 3000
3008 80kg/0.6m
鉄筋コンクリート単位体積重量
2500kg/m³

80kg/0.6m/2500=0.05x3/m

NO.66 ~ NO.68

算式	数量
0.05 x 40.0	2.0 m ³



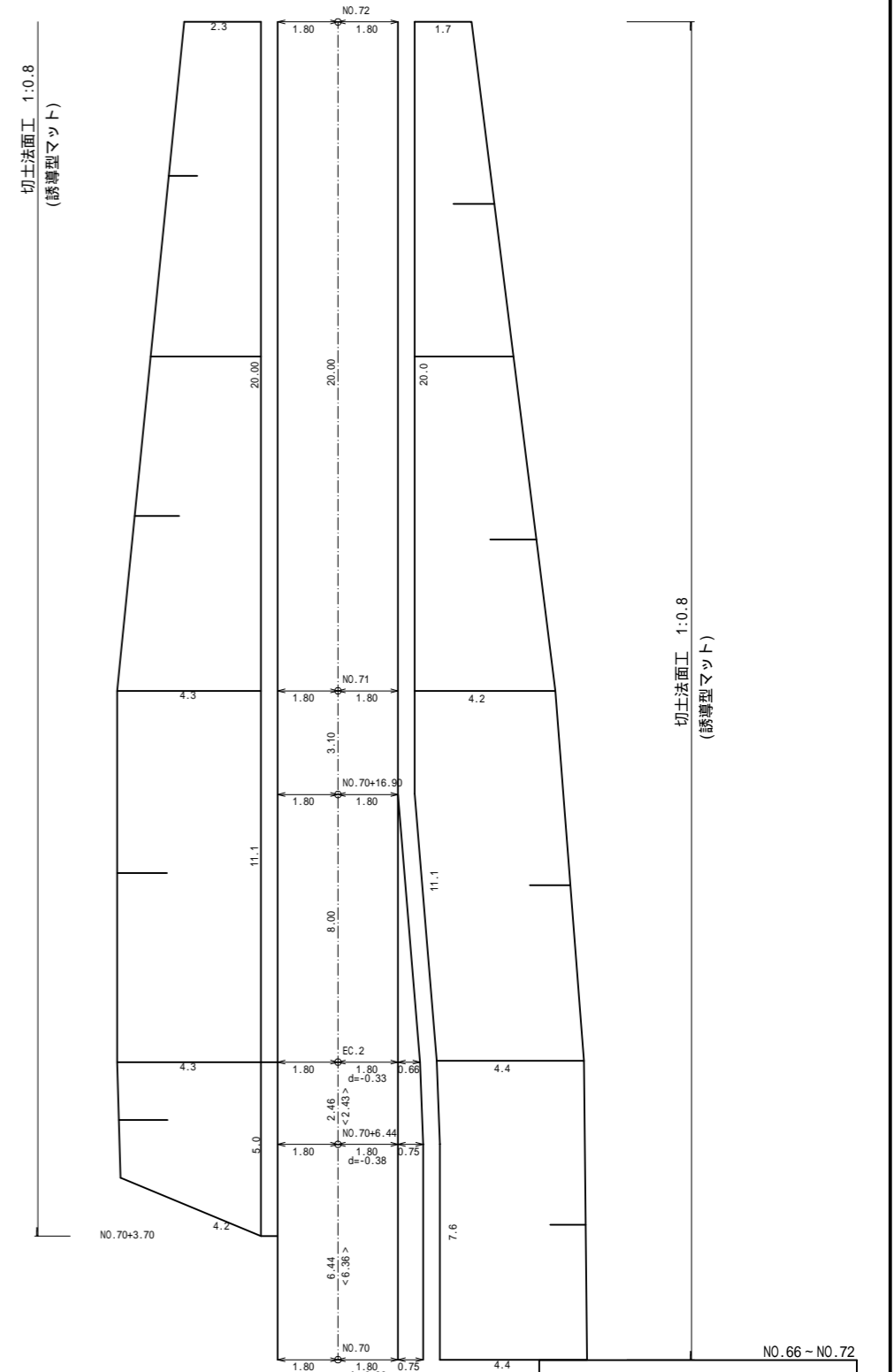
U型側溝取壊

300 300 3000
3008 80kg/0.6m
鉄筋コンクリート単位体積重量
2500kg/m³

80kg/0.6m/2500=0.05x3/m

NO.68 ~ NO.70

算式	数量
0.05 x 40.0	2.0 m ³



梨ヶ原地区作業道設置工事第1工区 設計図

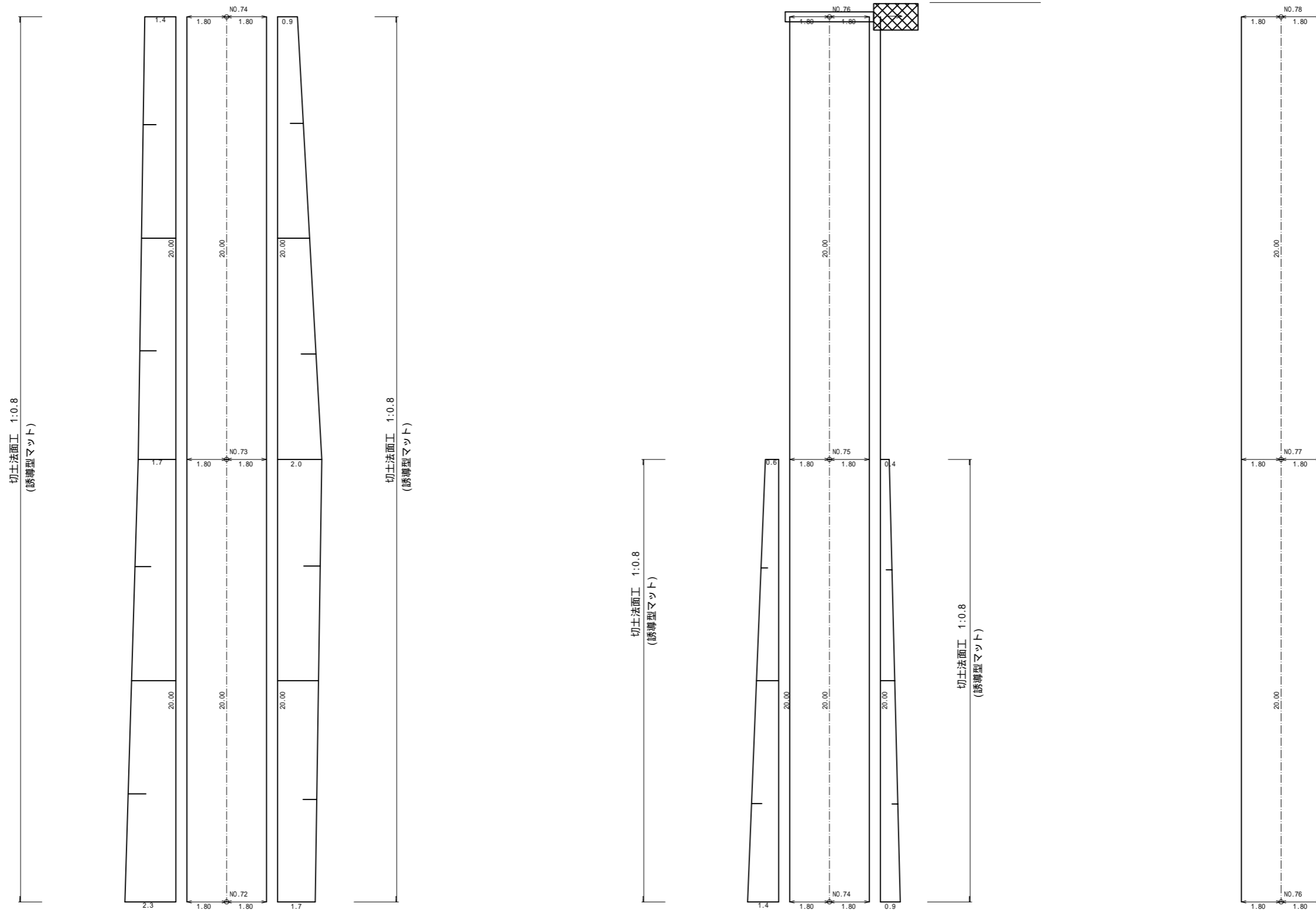
工事番号	図面番号	3-41
路川名	林道1号線	
工事箇所	山梨県南都留郡山中湖村梨ヶ原1212-1425ほか	
図名	展開図	縮尺 A1 1:100 A3 1:200
測量	令和4年3月	枚数 50/156
測量者	富士吉田市外二ヶ村恩賜県有財産保護組合	

注釈1 < >内数値は曲線拡幅部の修正距離を表す。
 注釈2 dは測点から重心までの偏心距離(m)を表す。
 重心が、測点から曲線の内側の場合は(-)外側の場合は(+とする。

展開図(13)

林道1号線

集計表(13/23項)		
名称	単位	数量
横断溝2型	箇所	1.0



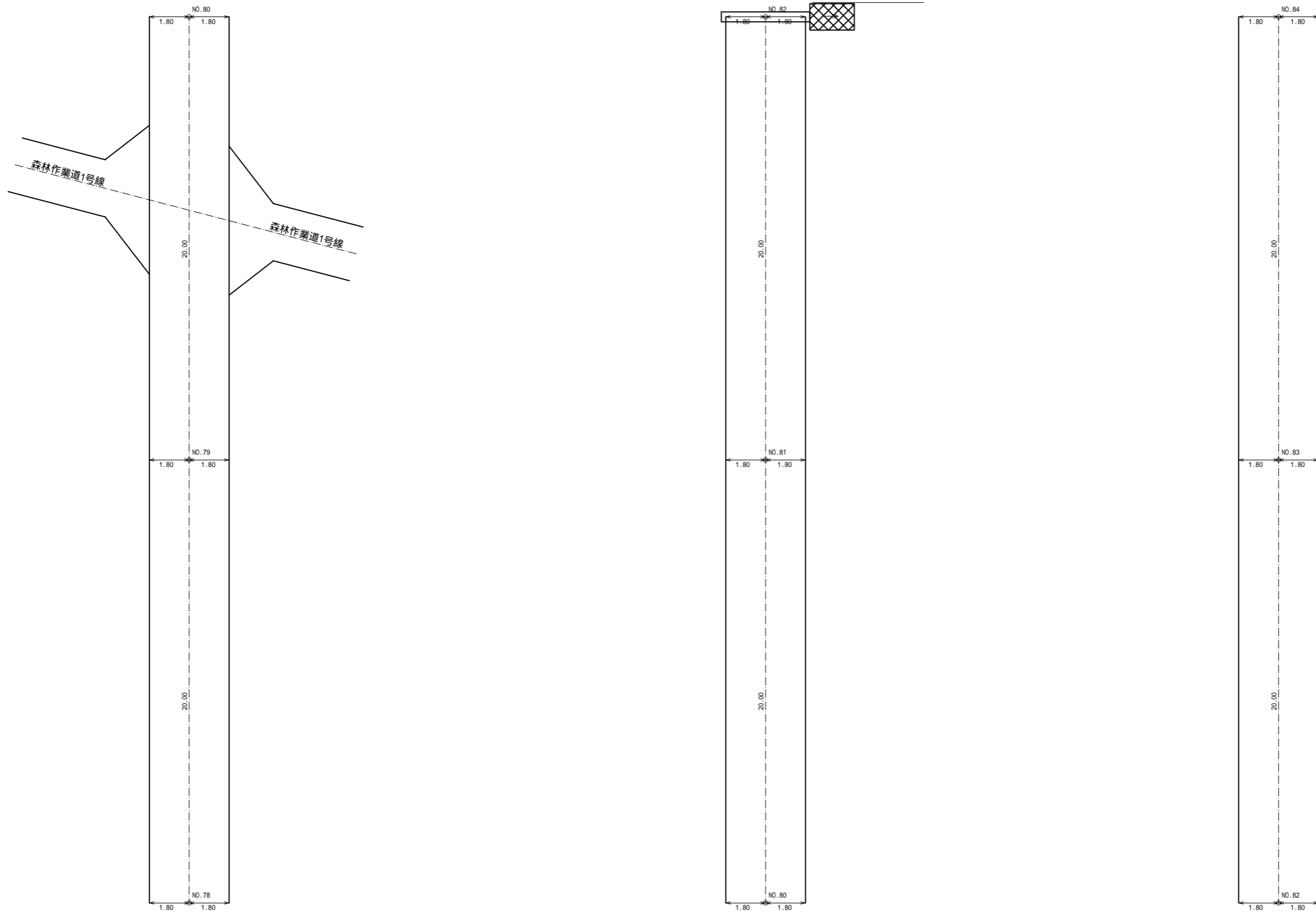
梨ヶ原地区作業道設置工事第1工区 設計図			
工事番号		図面番号	3-42
路川名	林道1号線		
工事箇所	山梨県南都留郡山中湖村梨ヶ原1212-1425ほか		
図名	展開図	縮尺	A1 1:100 A3 1:200
測量	令和4年3月	枚数	51/156
測量者	富士吉田市外二ヶ村恩賜県有財産保護組合		

注釈1 < >内数値は曲線拡幅部の修正距離を表す。
 注釈2 dは測点から重心までの偏心距離(m)を表す。
 重心が、測点から曲線の内側の場合は(-)外側の場合は(+とする。

集計表 (14/23項)		
名称	単位	数量
横断溝2型	箇所	1.0

展開図 (14)

林道1号線



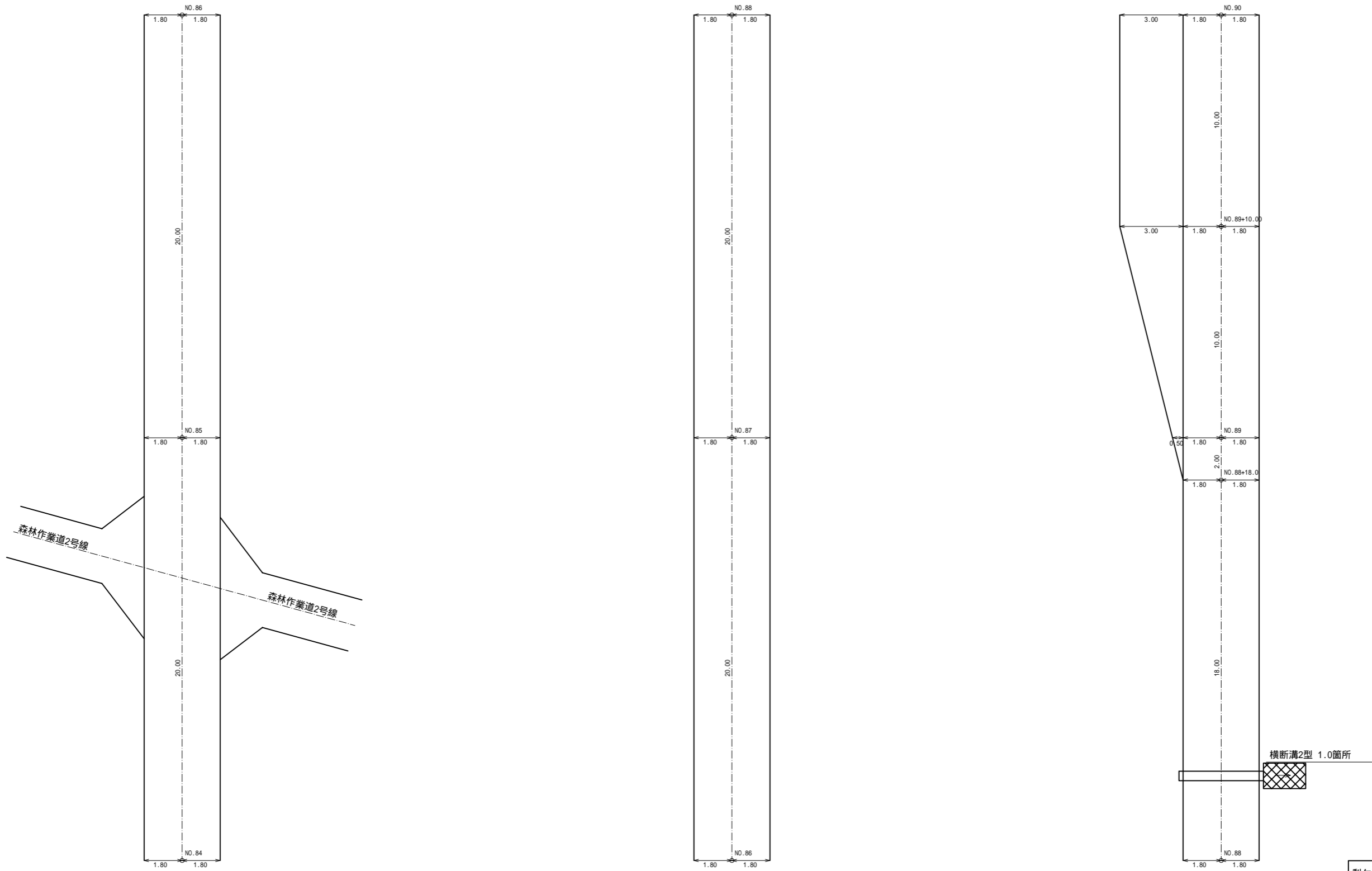
梨ヶ原地区作業道設置工事第1工区 設計図			
工事番号		図面番号	3-43
路川名	林道1号線		
工事箇所	山梨県南都留郡山中湖村梨ヶ原1212-1425ほか		
図名	展開図	縮尺	A1 1:100 A3 1:200
測量	令和4年 3月	枚数	52/156
測量者	富士吉田市外二ヶ村恩賜所有財産保護組合		

注釈1 < >内数値は曲線拡幅部の修正距離を表す。
 注釈2 dは測点から重心までの偏心距離(m)を表す。
 重心が、測点から曲線の内側の場合は(-)外側の場合は(+とする。

展開図 (15)

林道1号線

集計表 (15/23項)		
名称	単位	数量
横断溝2型	箇所	1.0



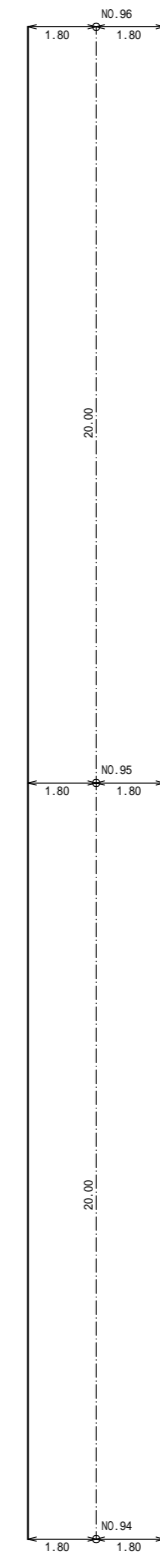
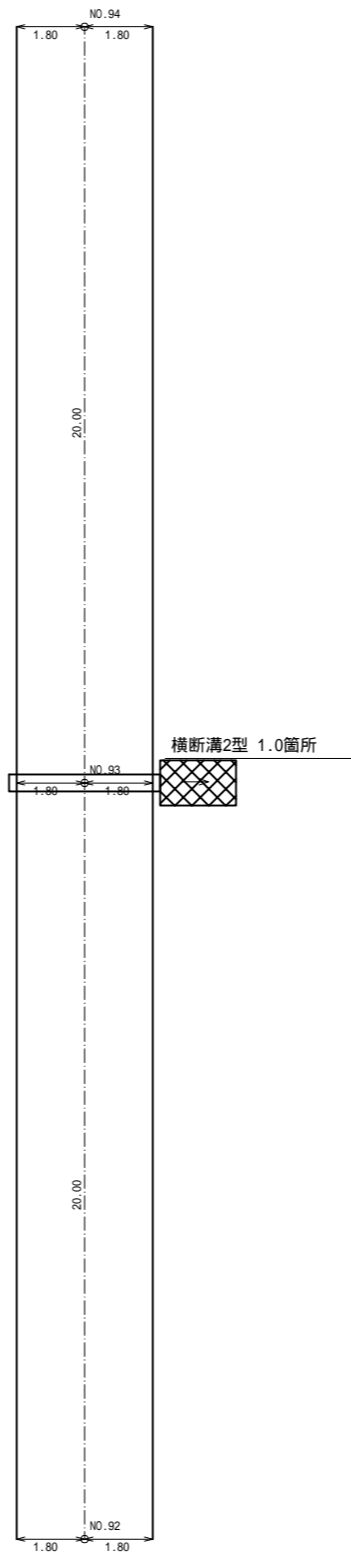
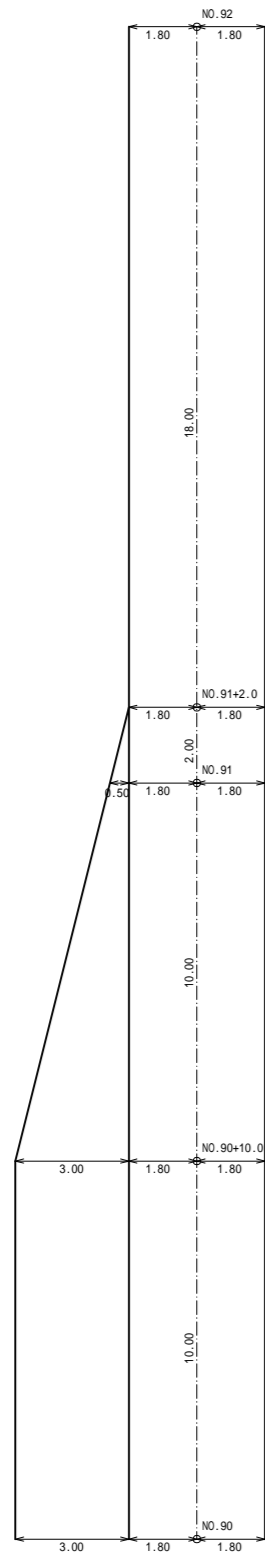
梨ヶ原地区作業道設置工事第1工区 設計図			
工事番号		図面番号	3-44
路川名	林道1号線		
工事箇所	山梨県南都留郡山中湖村梨ヶ原1212-1425ほか		
図名	展開図	縮尺	A1 1:100 A3 1:200
測量	令和4年 3月	枚数	53/156
測量者	富士吉田市外二ヶ村恩賜所有財産保護組合		

注釈1 < >内数値は曲線拡幅部の修正距離を表す。
 注釈2 dは測点から重心までの偏心距離(m)を表す。
 重心が、測点から曲線の内側の場合は(-)外側の場合は(+とする。

展開図(16)

林道1号線

集計表(16/23項)		
名称	単位	数量
横断溝2型	箇所	1.0



梨ヶ原地区作業道設置工事第1工区 設計図			
工事番号		図面番号	3-45
路川名	林道1号線		
工事箇所	山梨県南都留郡山中湖村梨ヶ原1212-1425ほか		
図名	展開図	縮尺	A1 1:100 A3 1:200
測量	令和4年 3月	枚数	54/156
測量者	富士吉田市外二ヶ村恩賜県有財産保護組合		

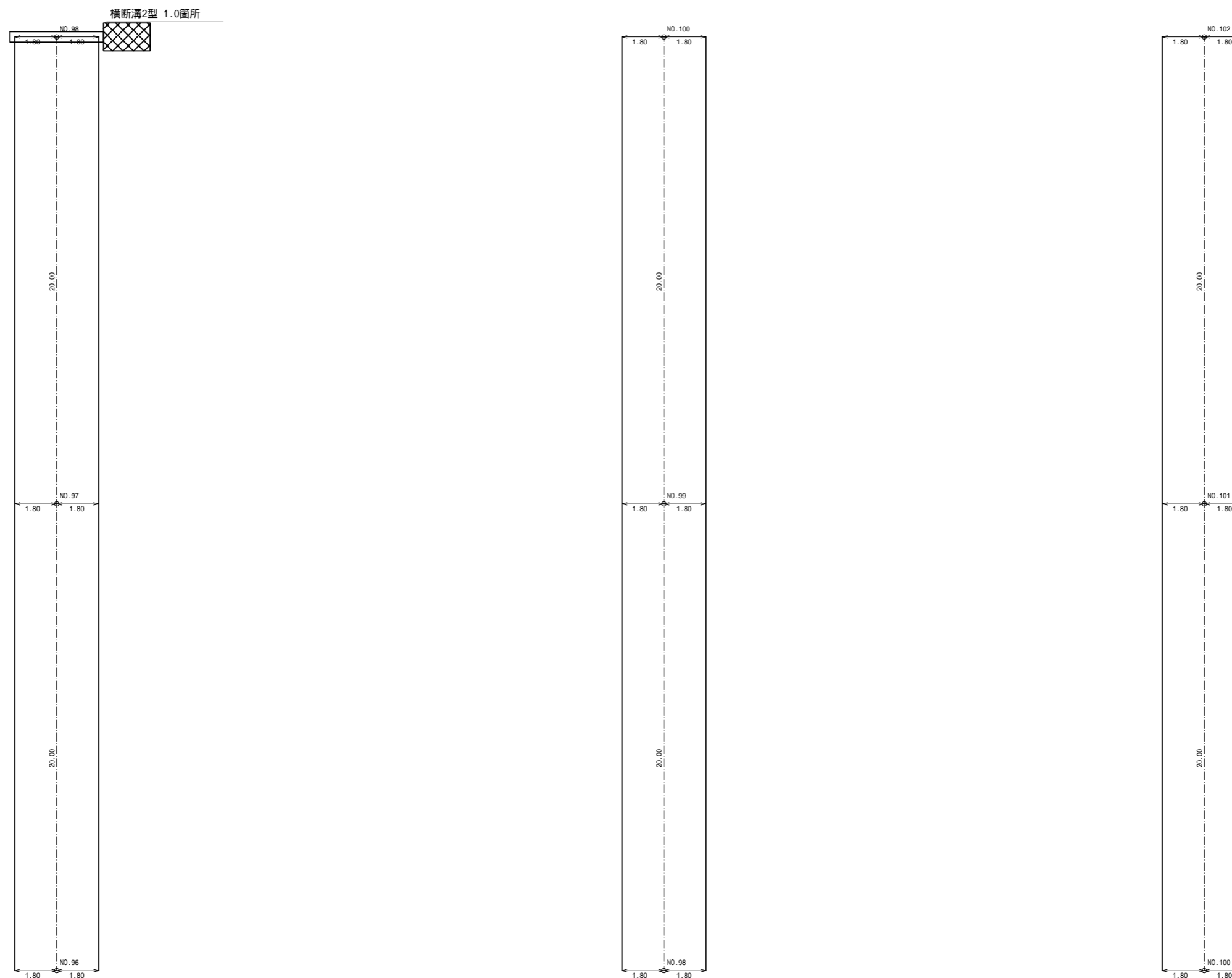
注釈1 < >内数値は曲線拡幅部の修正距離を表す。
 注釈2 dは測点から重心までの偏心距離(m)を表す。
 重心が、測点から曲線の内側の場合は(-)外側の場合は(+とする。

集計表 (17/23項)

名称	単位	数量
横断溝2型	箇所	1.0

展開図 (17)

林道1号線



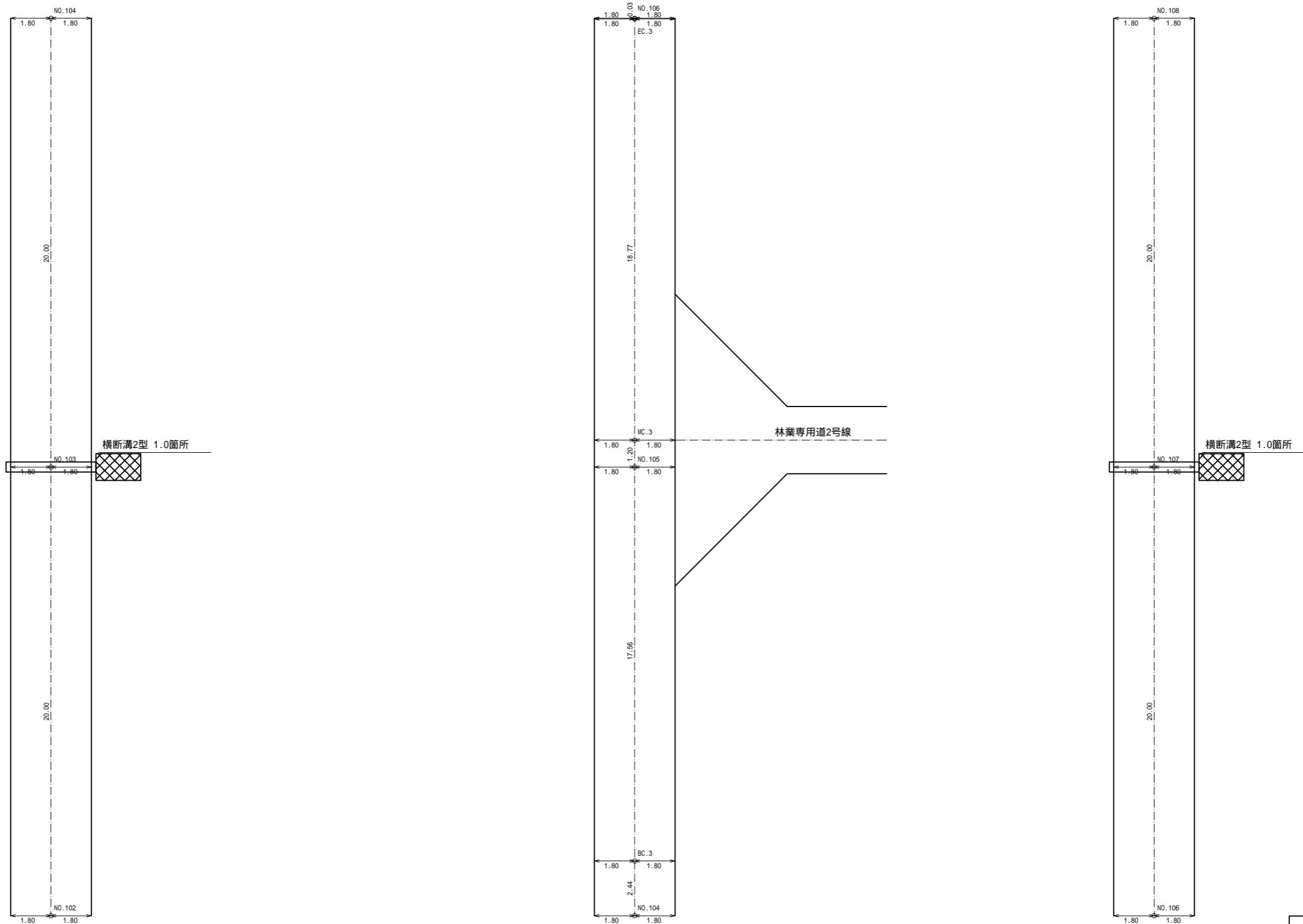
梨ヶ原地区作業道設置工事第1工区 設計図			
工事番号		図面番号	3-46
路川名	林道1号線		
工事箇所	山梨県南都留郡山中湖村梨ヶ原1212-1425ほか		
図名	展開図	縮尺	A1 1:100 A3 1:200
測量	令和4年 3月	枚数	55/156
測量者	富士吉田市外二ヶ村恩賜所有財産保護組合		

注釈1 < >内数値は曲線拡幅部の修正距離を表す。
 注釈2 dは測点から重心までの偏心距離(m)を表す。
 重心が、測点から曲線の内側の場合は(-)外側の場合は(+とする。

名称	単位	数量
横断溝2型	箇所	2.0

展開図 (18)

林道1号線



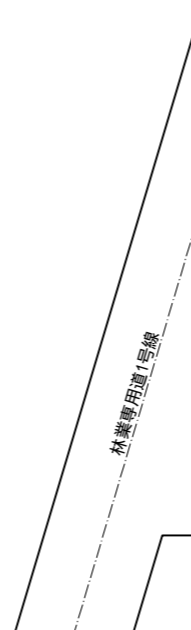
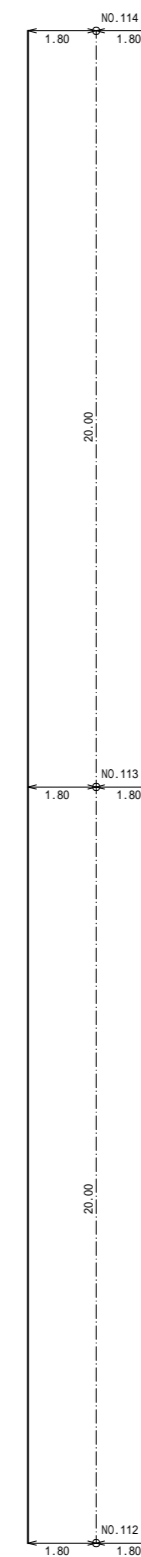
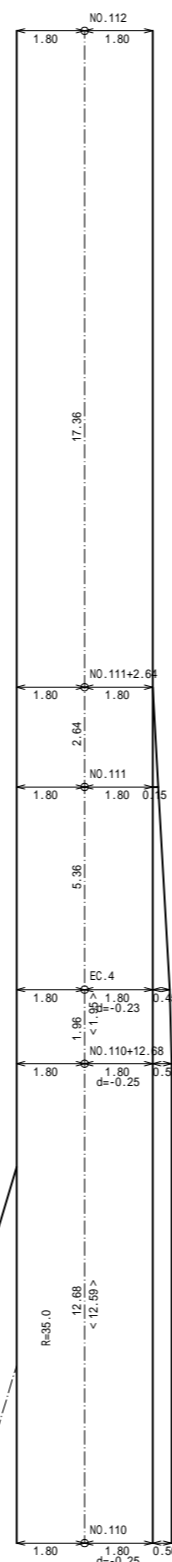
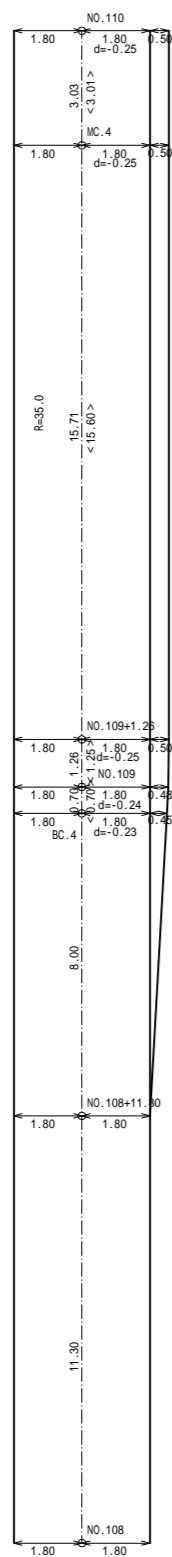
梨ヶ原地区作業道設置工事第1工区 設計図			
工事番号		図面番号	3-47
路川名	林道1号線		
工事箇所	山梨県南都留郡山中湖村梨ヶ原1212-1425ほか		
図名	展開図	縮尺	A1 1:100 A3 1:200
測量	令和4年 3月	枚数	56/156
測量者	富士吉田市外二ヶ村恩賜所有財産保護組合		

注釈1 < >内数値は曲線拡幅部の修正距離を表す。
 注釈2 dは測点から重心までの偏心距離(m)を表す。
 重心が、測点から曲線の内側の場合は(-)外側の場合は(+とする。

名称	単位	数量

展開図 (19)

林道1号線



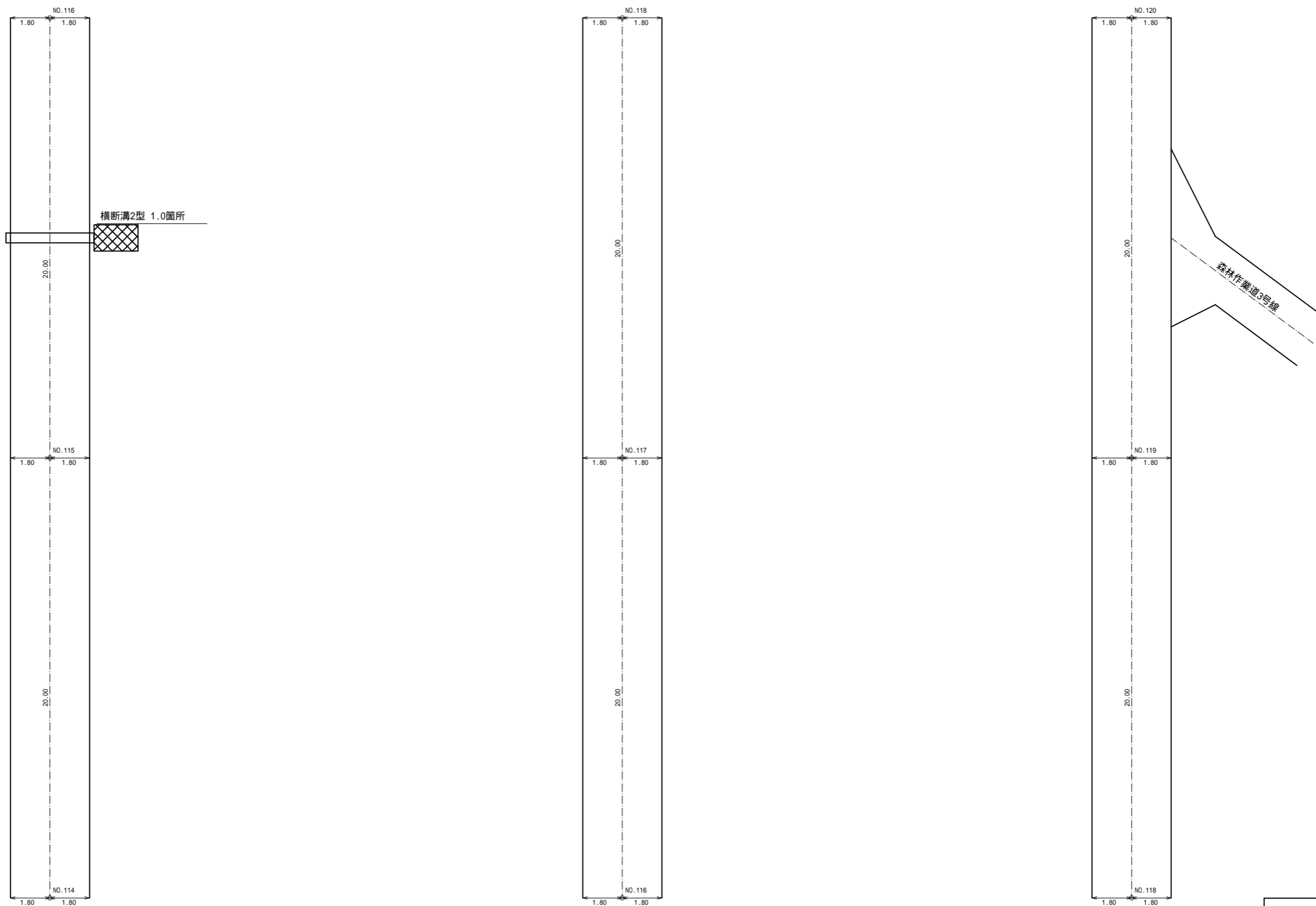
注釈1 < >内数値は曲線拡幅部の修正距離を表す。
 注釈2 dは測点から重心までの偏心距離(m)を表す。
 重心が、測点から曲線の内側の場合は(-)外側の場合は(+とする。

梨ヶ原地区作業道設置工事第1工区 設計図			
工事番号		図面番号	3-48
路川名	林道1号線		
工事箇所	山梨県南都留郡山中湖村梨ヶ原1212-1425ほか		
図名	展開図	縮尺	A1 1:100 A3 1:200
測量	令和4年 3月	枚数	57/156
測量者	富士吉田市外二ヶ村恩賜県有財産保護組合		

名称	単位	数量
横断溝2型	箇所	1.0

展開図 (20)

林道1号線



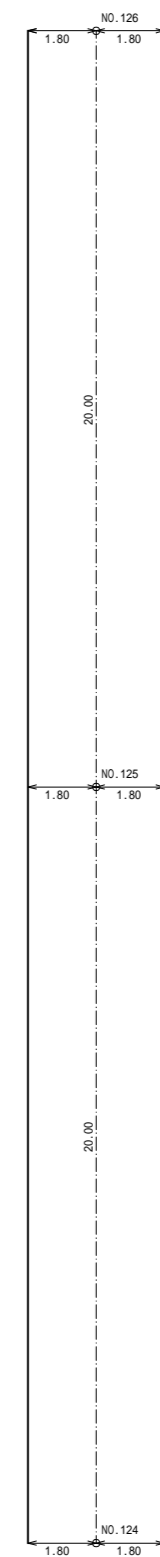
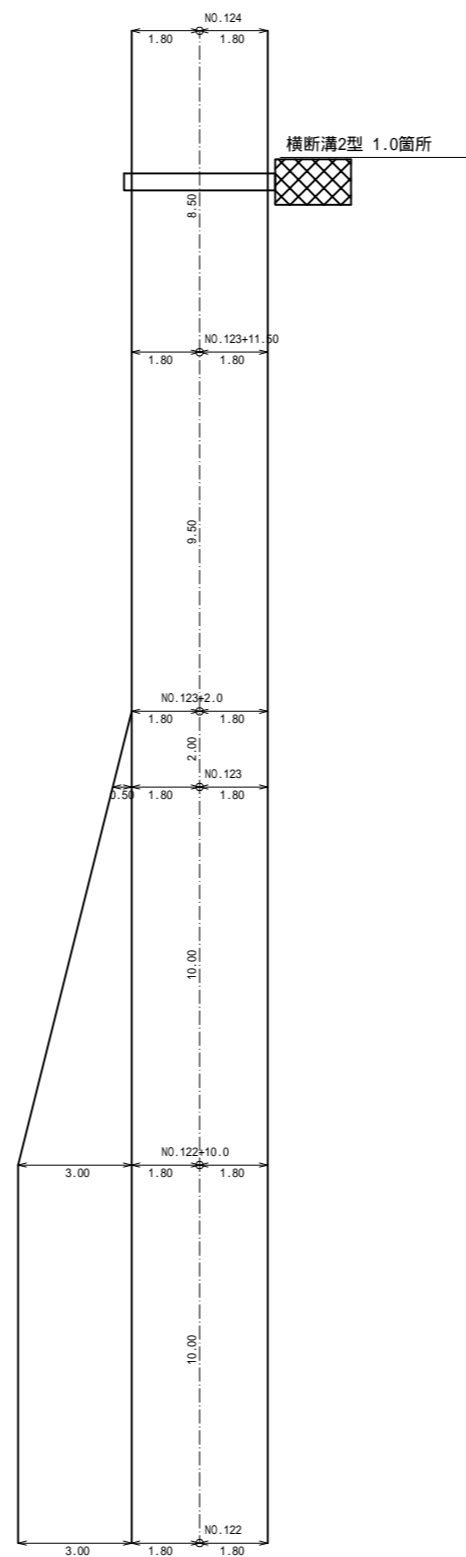
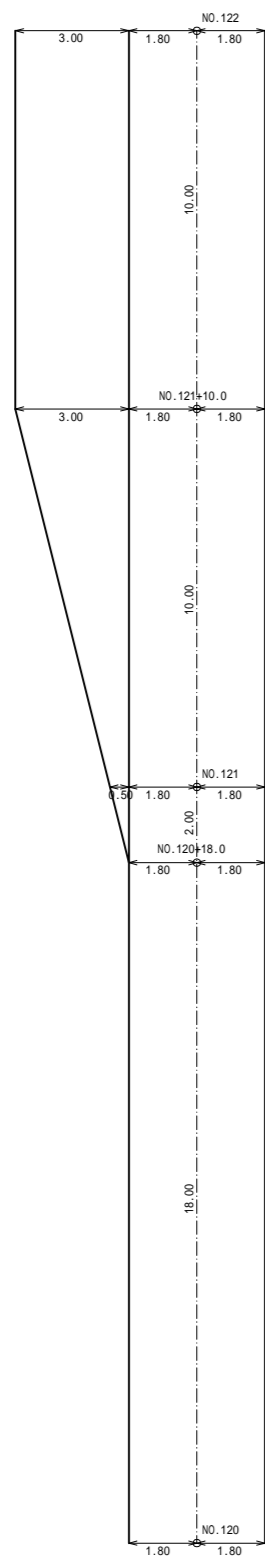
梨ヶ原地区作業道設置工事第1工区 設計図			
工事番号		図面番号	3-49
路川名	林道1号線		
工事箇所	山梨県南都留郡山中湖村梨ヶ原1212-1425ほか		
図名	展開図	縮尺	A1 1:100 A3 1:200
測量	令和4年 3月	枚数	58/156
測量者	富士吉田市外二ヶ村恩賜所有財産保護組合		

注釈1 < >内数値は曲線拡幅部の修正距離を表す。
 注釈2 dは測点から重心までの偏心距離(m)を表す。
 重心が、測点から曲線の内側の場合は(-)外側の場合は(+とする。

集計表 (21/23項)		
名称	単位	数量
横断溝2型	箇所	1.0

展開図 (21)

林道1号線



梨ヶ原地区作業道設置工事第1工区 設計図			
工事番号		図面番号	3-50
路川名	林道1号線		
工事箇所	山梨県南都留郡山中湖村梨ヶ原1212-1425ほか		
図名	展開図	縮尺	A1 1:100 A3 1:200
測量	令和4年 3月	枚数	59/156
測量者	富士吉田市外二ヶ村恩賜所有財産保護組合		

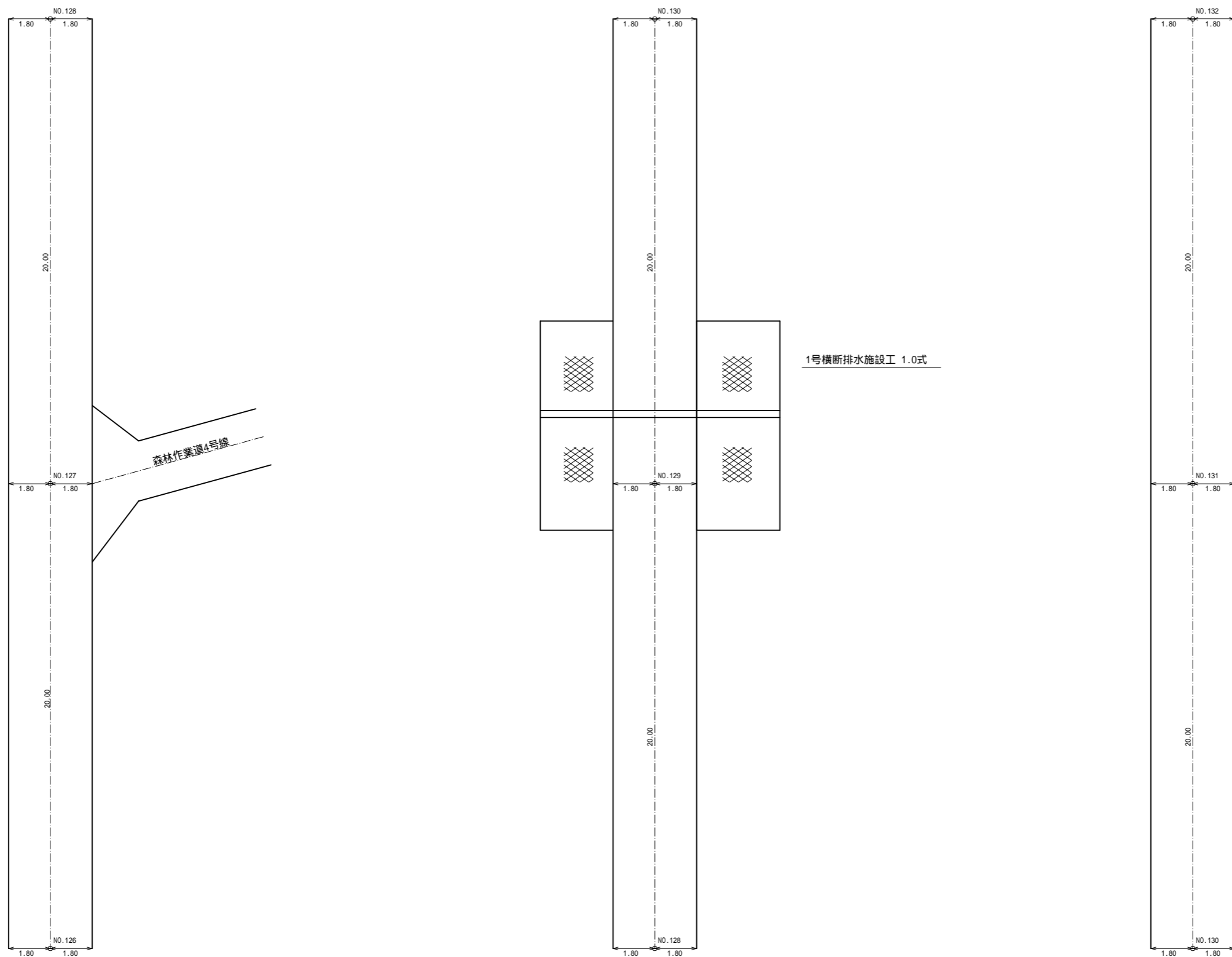
注釈1 < >内数値は曲線拡幅部の修正距離を表す。
 注釈2 dは測点から重心までの偏心距離(m)を表す。
 重心が、測点から曲線の内側の場合は(-)外側の場合は(+とする。

集計表 (22/23項)

名称	単位	数量
1号横断排水施設工	式	1.0

展開図 (22)

林道1号線



1号横断排水施設 1.0式

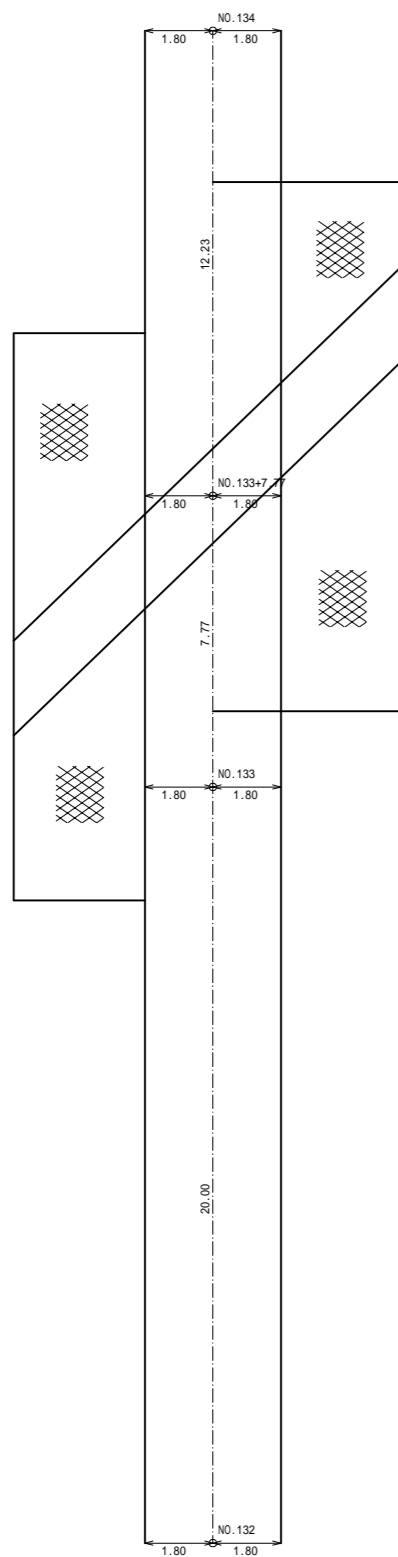
梨ヶ原地区作業道設置工事第1工区 設計図			
工事番号		図面番号	3-51
路川名	林道1号線		
工事箇所	山梨県南都留郡山中湖村梨ヶ原1212-1425ほか		
図名	展開図	縮尺	A1 1:100 A3 1:200
測量	令和4年 3月	枚数	60/156
測量者	富士吉田市外二ヶ村恩賜県有財産保護組合		

注釈1 < >内数値は曲線拡幅部の修正距離を表す。
 注釈2 dは測点から重心までの偏心距離(m)を表す。
 重心が、測点から曲線の内側の場合は(-)外側の場合は(+とする。

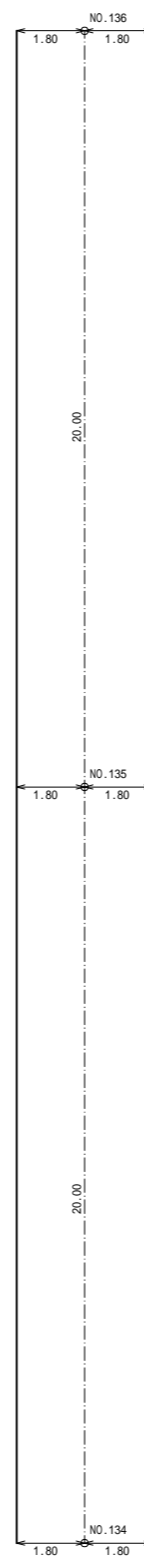
展開図(23)

林道1号線

集計表(23/23項)		
名称	単位	数量
2号横断排水施設工	式	1.0
3号横断排水施設工	式	1.0
区画線工 W=15cm	m	18.3
区画線工 W=45cm	m	2.0
薄層カラー舗装	m ²	17.3



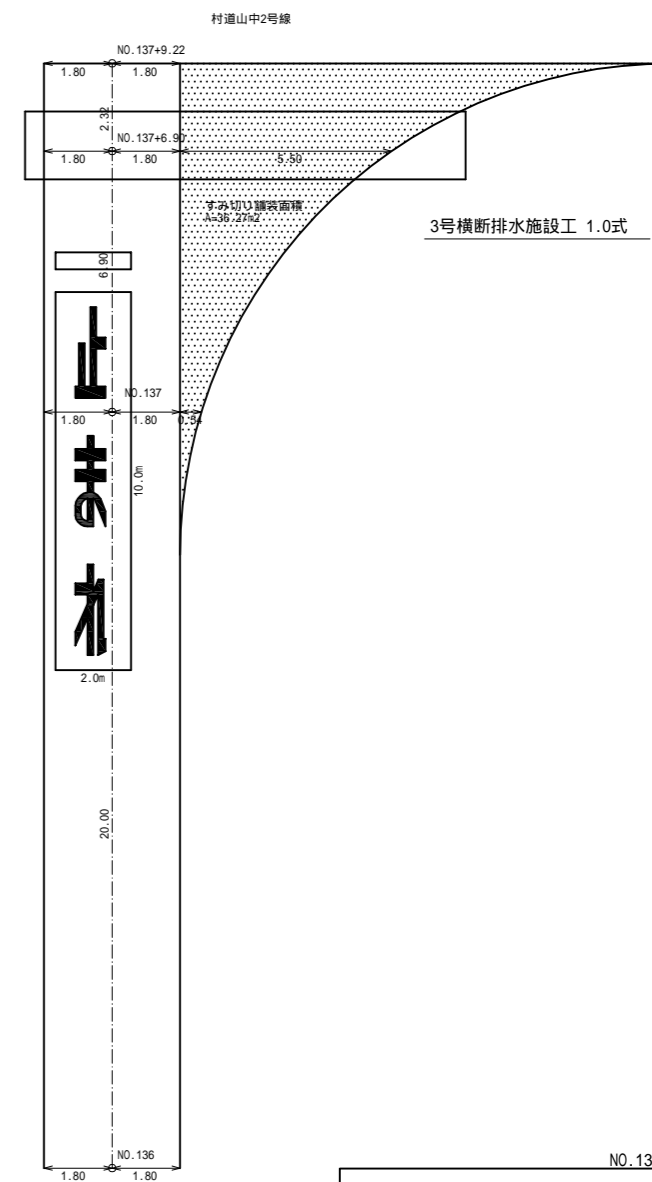
2号横断排水施設工 1.0式



区画線工 停止線 W=45cm
L=2.00m

薄層カラー舗装
A=2.00x10.0-2.75=17.25m²

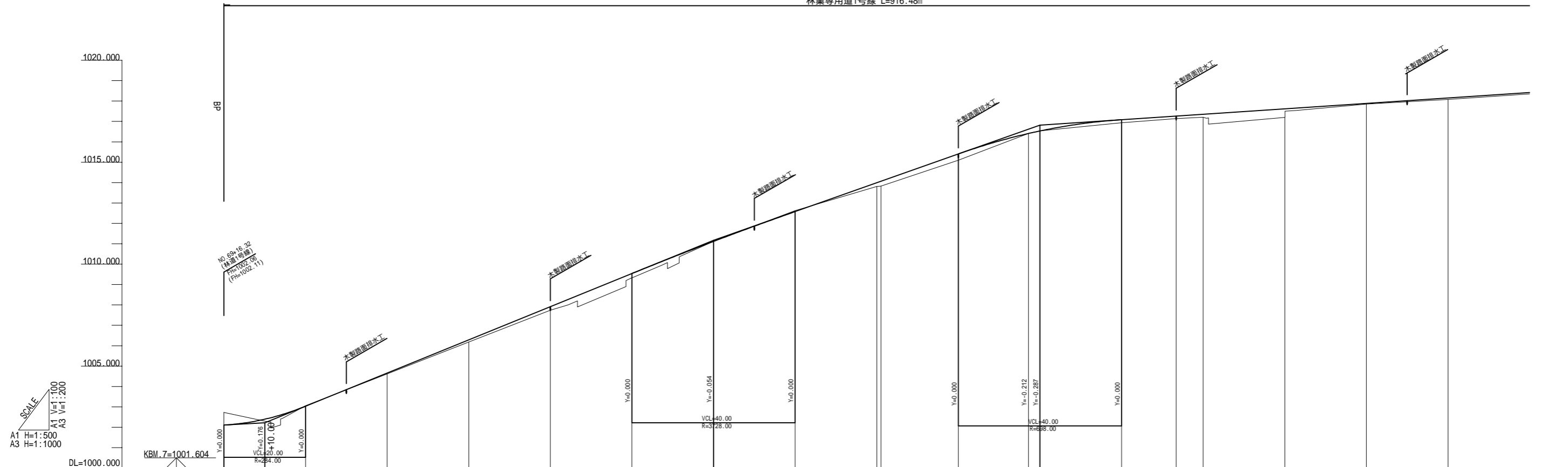
区画線工 文字 15cm換算
止まれ L=18.34m 2.75m²



3号横断排水施設工 1.0式

梨ヶ原地区作業道設置工事第1工区 設計図			
工事番号		図面番号	3-52
路川名	林道1号線		
工事箇所	山梨県南都留郡山中湖村梨ヶ原1212-1425ほか		
図名	展開図	縮尺	A1 1:100 A3 1:200
測量	令和4年 3月	枚数	61/156
測量者	富士吉田市外二ヶ村恩賜所有財産保護組合		

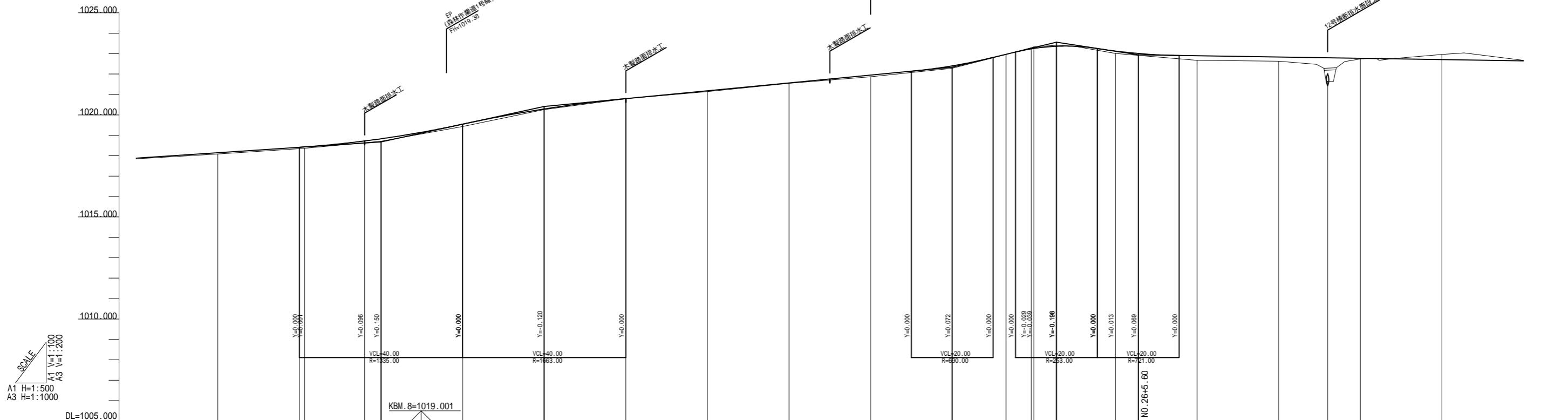
注釈1 < >内数値は曲線拡幅部の修正距離を表す。
注釈2 dは測点から重心までの偏心距離(m)を表す。
重心が、測点から曲線の内側の場合は(-)外側の場合は(+とする。



勾配図																		
盛土高			0.04	0.11	0.18	0.21			0.19	0.24	0.31		0.15	0.12	0.14	0.42	0.03	0.07
切土高	0.62	0.03					0.00	0.05				0.00	0.01					
計画高	1002.11	1002.40	1003.03	1004.66	1006.29	1007.92	1009.54	1011.12	1012.58	1014.00	1016.41	1016.53	1017.09	1017.26	1017.35	1017.62	1017.88	1018.15
地盤高	1002.73	1003.06	1004.62	1006.18	1007.74	1009.33	1011.12	1012.63	1013.81	1013.83	1015.10	1016.41	1016.94	1017.14	1017.21	1017.20	1017.85	1018.08
追加距離	0.00	20.00	40.00	60.00	80.00	100.00	120.00	140.00	160.00	180.00	197.20	200.00	220.00	233.37	240.00	260.00	280.00	300.00
単距離	0.00	20.00	20.00	20.00	20.00	20.00	20.00	20.00	20.00	1.03	18.97	2.80	20.00	13.37	6.63	20.00	20.00	20.00
測点名	BP	NO.1	NO.2	NO.3	NO.4	NO.5	NO.6	NO.7	NO.8 BC.1	NO.9	MC.1 NO.10	NO.11	EC.1 NO.12	NO.13	NO.14	NO.15		
曲線																		
片勾配	左側 右側																	
拡幅																		

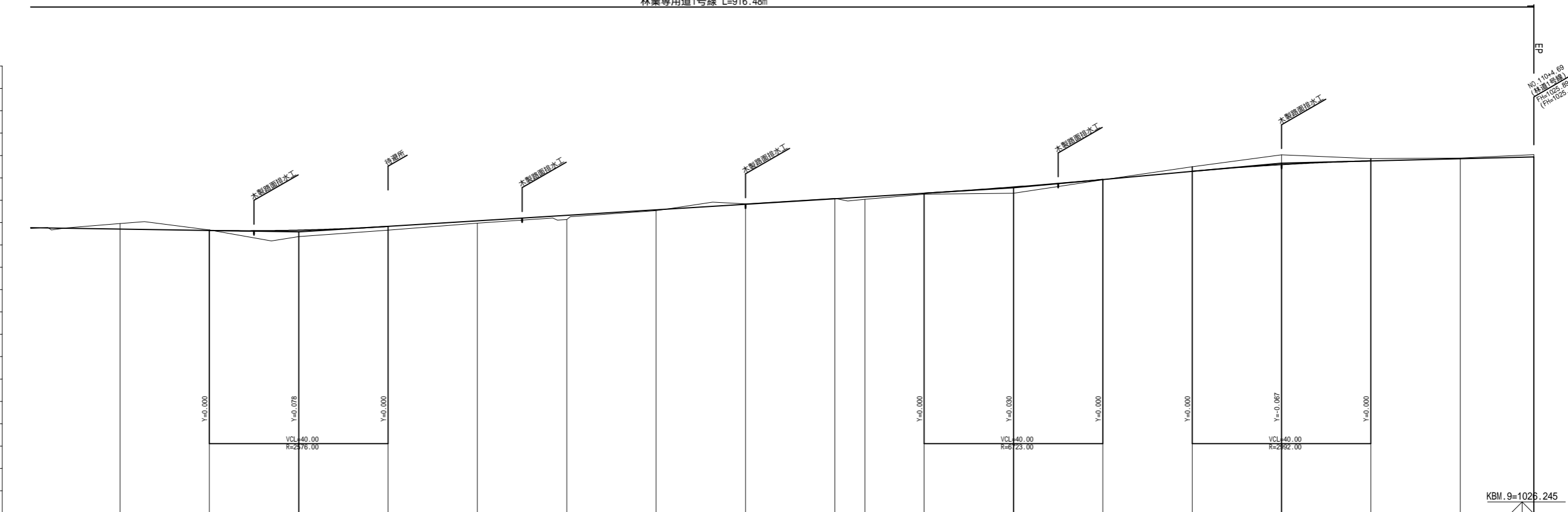
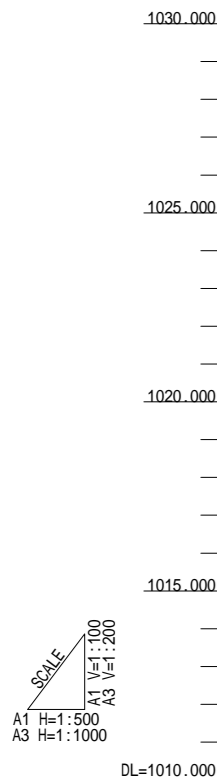
BP-NO.15

梨ヶ原地区作業道設置工事第1工区 設計図			
工事番号		図面番号	4-1
路川名	林業専用道1号線		
工事箇所	山梨県南都留郡山中湖村梨ヶ原1212-1425ほか		
図名	縦断面図	縮尺	図示
測量	令和4年 3月	枚数	62/156
測量者	富士吉田市外二ヶ村恩賜農有財産保護組合		



勾配図																						
盛土高	0.07	0.06	0.07	0.10	0.12	0.12	0.03	0.04	0.01	0.08	0.12	0.06	0.08	0.05	0.11	0.22	0.20	1.15	0.03			
切土高							0.00					0.00	0.06	0.08					0.25			
計画高	1018.15	1018.41	1018.43	1018.73	1018.83	1019.55	1020.29	1021.18	1021.56	1021.95	1022.40	1022.96	1023.23	1023.25	1023.36	1023.12	1023.01	1022.89	1022.83	1022.79	1022.77	1022.71
地盤高	1018.08	1018.35	1018.36	1018.63	1018.71	1019.43	1020.26	1021.14	1021.55	1021.87	1022.28	1022.96	1023.29	1023.33	1023.41	1023.01	1022.67	1022.63	1021.64	1021.74	1022.96	1022.96
追加距離	300.00	320.00	321.24	336.00	340.00	360.00	380.00	400.00	420.00	440.00	460.00	480.00	499.35	500.00	505.53	520.00	540.00	560.00	572.00	580.00	600.00	600.00
単距離	20.00	20.00	1.24	14.76	4.00	20.00	20.00	20.00	20.00	20.00	20.00	20.00	13.17	0.65	5.53	14.47	20.00	20.00	12.00	8.00	20.00	20.00
測点名	NO.15	NO.16	IP.2	NO.16	NO.17	NO.18	NO.19	NO.20	NO.21	NO.22	NO.23	NO.24	BC.3	MC.3	NO.25	EC.3	NO.26	NO.27	NO.28	NO.28	NO.29	NO.30
曲線																						
片勾配																						
拡幅																						

梨ヶ原地区作業道設置工事第1工区 設計図			
工事番号		図面番号	4-2
路川名	林業専用道1号線		
工事箇所	山梨県南都留郡山中湖村梨ヶ原1212-1425ほか		
図名	縦断面図	縮尺	図示
測量	令和4年3月	枚数	63/156
測量者	富士吉田市外二ヶ村恩賜農有財産保護組合		



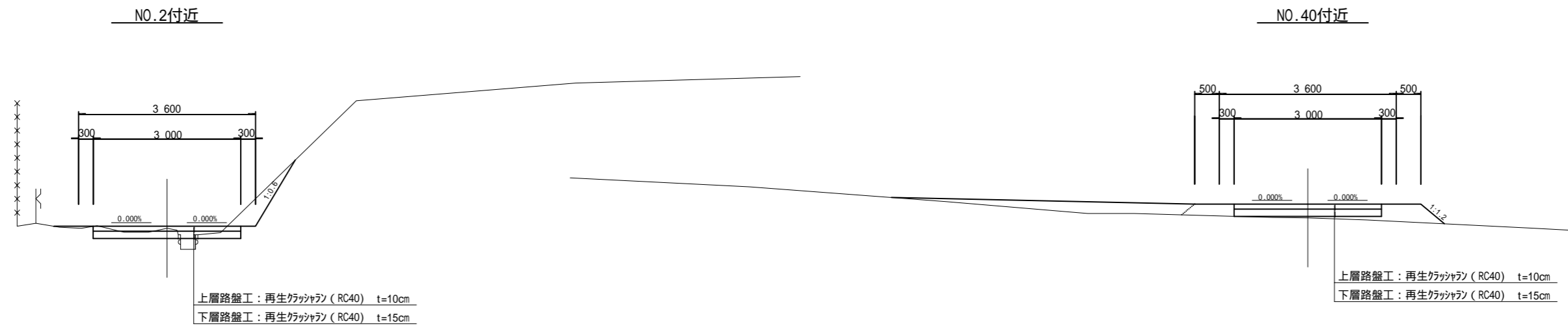
勾配図																			
盛土高			0.29	0.17	0.11	0.19		0.04		0.11	0.04	0.28	0.02		0.21	0.44	0.10	0.03	0.10
切土高	0.25	0.03							0.02	0.01									
計画高			1022.66	1022.83	1023.08	1023.32	1023.57	1023.82	1024.07	1024.15	1024.31	1024.59	1024.93	1025.29	1025.59	1025.76	1025.86	1025.86	1025.94
地盤高	1022.96	1022.67	1022.37	1022.66	1022.97	1023.13	1023.53	1023.84	1024.08	1024.04	1024.27	1024.31	1024.91	1025.50	1026.03	1025.86	1025.89	1026.04	1026.04
追加距離	600.00	620.00	640.00	660.00	680.00	700.00	720.00	740.00	760.00	766.71	780.00	800.00	820.00	840.00	860.00	880.00	900.00	916.48	916.48
単距離	20.00	20.00	20.00	20.00	20.00	20.00	20.00	20.00	20.00	6.71	13.29	20.00	20.00	20.00	20.00	20.00	20.00	16.48	16.48
測点名	NO.30	NO.31	NO.32	NO.33	NO.34	NO.35	NO.36	NO.37	NO.38	IP.4	NO.39	NO.40	NO.41	NO.42	NO.43	NO.44	NO.45	EP	EP
曲線																			
片勾配																			
拡幅																			

NO.30 - EP

梨ヶ原地区作業道設置工事第1工区 設計図			
工事番号		図面番号	4-3
路川名	林業専用道1号線		
工事箇所	山梨県南都留郡山中湖村梨ヶ原1212-1425ほか		
図名	縦断面図	縮尺	図示
測量	令和4年3月	枚数	64/156
測量者	富士吉田市外二ヶ村恩賜農有財産保護組合		

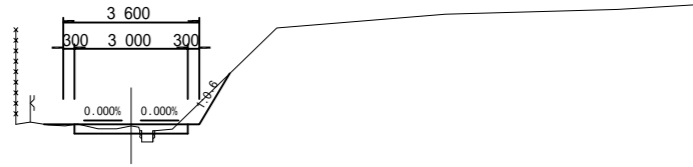
標準横断図

林業専用道1号線標準横断図
第1工区



梨ヶ原地区作業道設置工事第1工区 設計図			
工事番号		図面番号	4-4
路川名	林業専用道1号線		
工事箇所	山梨県南都留郡山中湖村梨ヶ原1212-1425ほか		
図名	標準横断図	縮尺	A1 1:50 A3 1:100
測量	令和4年3月	枚数	65/156
測量者	富士吉田市外二ヶ村恩賜所有財産保護組合		

NO.2
GH=1004.62
FH=1004.66 +0.04

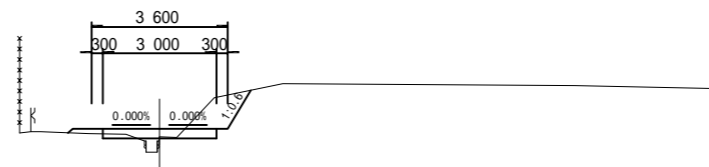


切土 = 0.4
掘削 = 0.4
路床盛土 = 0.1
路肩盛土(左) = 0.1
路肩盛土(右) = -
余盛 = -
切土法面 = -
盛土法面 = -
舗装幅員 = 3.00

DL=1000.00

20.00

NO.5
GH=1009.33
FH=1009.54 +0.21

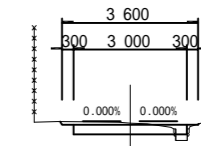


切土 = 0.9
掘削 = 0.4
路床盛土 = 0.2
路肩盛土(左) = 0.1
路肩盛土(右) = -
余盛 = -
切土法面 = -
盛土法面 = -
舗装幅員 = 3.00

DL=1005.00

20.00

NO.7
GH=1012.63
FH=1012.58 -0.05

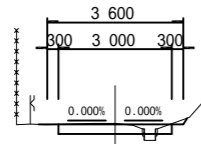


切土 = 0.2
掘削 = 0.6
路床盛土 = 0.1
路肩盛土(左) = -
路肩盛土(右) = -
余盛 = -
切土法面 = -
盛土法面 = -
舗装幅員 = 3.00

DL=1010.00

20.00

NO.1
GH=1003.06
FH=1003.03 -0.03

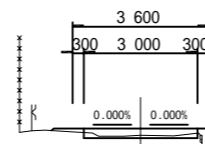


切土 = 0.2
掘削 = 0.6
路床盛土 = 0.1
路肩盛土(左) = -
路肩盛土(右) = -
余盛 = -
切土法面 = -
盛土法面 = -
舗装幅員 = 3.00

DL=1000.00

20.00

NO.4
GH=1007.74
FH=1007.92 +0.18

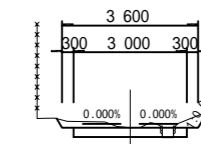


切土 = -
掘削 = 0.2
路床盛土 = -
路肩盛土(左) = 0.1
路肩盛土(右) = 0.2
余盛 = -
切土法面 = -
盛土法面 = -
舗装幅員 = 3.00

DL=1005.00

20.00

NO.6
GH=1011.12
FH=1011.12 ±0.00

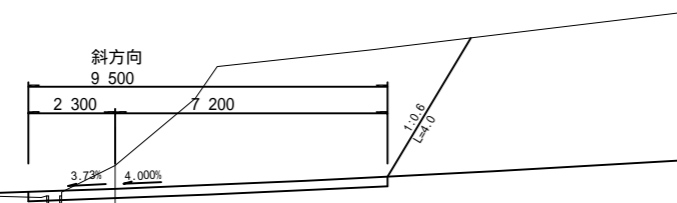


切土 = 0.4
掘削 = 0.7
路床盛土 = 0.1
路肩盛土(左) = -
路肩盛土(右) = -
余盛 = -
切土法面 = -
盛土法面 = -
舗装幅員 = 3.00

DL=1010.00

20.00

BP
GH=1002.73
FH=1002.11 -0.62

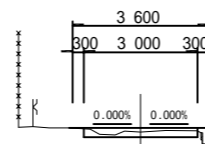


切土 = 23.3
掘削 = 2.2
路床盛土 = 0.1
路肩盛土(左) = -
路肩盛土(右) = -
余盛 = -
切土法面 = 4.0
盛土法面 = -
舗装幅員 = 3.00

DL=1000.00

20.00

NO.3
GH=1006.18
FH=1006.29 +0.11



切土 = -
掘削 = 0.4
路床盛土 = -
路肩盛土(左) = -
路肩盛土(右) = 0.2
余盛 = -
切土法面 = -
盛土法面 = -
舗装幅員 = 3.00

DL=1005.00

20.00

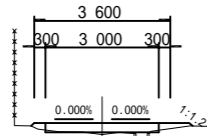
BP-NO.7

梨ヶ原地区作業道設置工事第1工区 設計図			
工事番号		図面番号	4-5
路川名	林業専用道1号線		
工事箇所	山梨県南都留郡山中湖村梨ヶ原1212-1425ほか		
図名	横断面	縮尺	A1 1:100 A3 1:200
測量	令和4年3月	枚数	66/156
測量者	富士吉田市外二ヶ村恩賜農有財産保護組合		

NO.9

GH=1015.10
FH=1015.41 +0.31

DL=1015.00

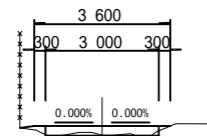


切土 = -
掘削 = -
路床盛土 = 0.2
路肩盛土(左) = 0.1
路肩盛土(右) = 0.1
余盛 = -
切土法面 = -
盛土法面 = -
舗装幅員 = 3.00

BC.1

GH=1013.83
FH=1014.07 +0.24

DL=1010.00

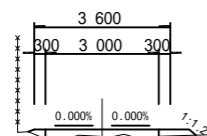


切土 = -
掘削 = 0.1
路床盛土 = 0.1
路肩盛土(左) = 0.1
路肩盛土(右) = 0.1
余盛 = -
切土法面 = -
盛土法面 = -
舗装幅員 = 3.00

NO.8

GH=1013.81
FH=1014.00 +0.19

DL=1010.00

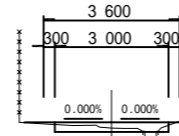


切土 = -
掘削 = 0.1
路床盛土 = 0.1
路肩盛土(左) = 0.1
路肩盛土(右) = 0.2
余盛 = -
切土法面 = -
盛土法面 = -
舗装幅員 = 3.00

NO.11

GH=1016.94
FH=1017.09 +0.15

DL=1015.00

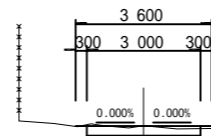


切土 = -
掘削 = 0.4
路床盛土 = 0.1
路肩盛土(左) = 0.1
路肩盛土(右) = 0.1
余盛 = -
切土法面 = -
盛土法面 = -
舗装幅員 = 3.00

NO.10

GH=1016.54
FH=1016.53 -0.01

DL=1015.00

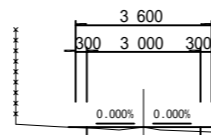


切土 = -
掘削 = 0.7
路床盛土 = -
路肩盛土(左) = -
路肩盛土(右) = 0.1
余盛 = 0.1
切土法面 = -
盛土法面 = -
舗装幅員 = 3.00

MC.1

GH=1016.41
FH=1016.41 ±0.00

DL=1015.00

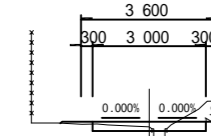


切土 = -
掘削 = 0.6
路床盛土 = -
路肩盛土(左) = -
路肩盛土(右) = 0.1
余盛 = -
切土法面 = -
盛土法面 = -
舗装幅員 = 3.00

NO.12

GH=1017.21
FH=1017.35 +0.14

DL=1015.00

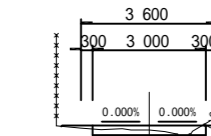


切土 = 0.4
掘削 = 0.5
路床盛土 = 0.1
路肩盛土(左) = 0.1
路肩盛土(右) = -
余盛 = -
切土法面 = -
盛土法面 = -
舗装幅員 = 3.00

EC.1

GH=1017.14
FH=1017.26 +0.12

DL=1015.00



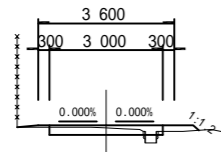
切土 = 0.1
掘削 = 0.4
路床盛土 = 0.1
路肩盛土(左) = 0.1
路肩盛土(右) = -
余盛 = -
切土法面 = -
盛土法面 = -
舗装幅員 = 3.00

NO.8~NO.12

梨ヶ原地区作業道設置工事第1工区 設計図			
工事番号		図面番号	4-6
路川名	林業専用道1号線		
工事箇所	山梨県南都留郡山中湖村梨ヶ原1212-1425ほか		
図名	横断面	縮尺	A1 1:100 A3 1:200
測量	令和4年3月	枚数	67/156
測量者	富士吉田市外二ヶ村恩賜所有財産保護組合		

NO. 15

GH=1018.08
FH=1018.15 +0.07



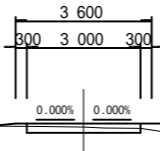
切土 = -
掘削 = 0.5
路床盛土 = 0.1
路肩盛土(左) = 0.1
路肩盛土(右) = 0.1
余盛 = -
切土法面 = -
盛土法面 = -
舗装幅員 = 3.00

20.00

DL=1015.00

NO. 16+16.00

GH=1018.63
FH=1018.73 +0.10



切土 = -
掘削 = 0.4
路床盛土 = -
路肩盛土(左) = 0.1
路肩盛土(右) = 0.2
余盛 = -
切土法面 = -
盛土法面 = -
舗装幅員 = 3.00

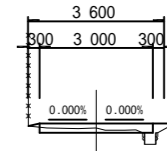
14.76

DL=1015.00

DL=1015.00

NO. 18

GH=1019.43
FH=1019.55 +0.12

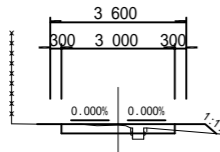


切土 = -
掘削 = 0.3
路床盛土 = 0.1
路肩盛土(左) = 0.1
路肩盛土(右) = 0.1
余盛 = -
切土法面 = -
盛土法面 = -
舗装幅員 = 3.00

20.00

NO. 14

GH=1017.85
FH=1017.88 +0.03



切土 = -
掘削 = 0.5
路床盛土 = 0.1
路肩盛土(左) = -
路肩盛土(右) = 0.2
余盛 = -
切土法面 = -
盛土法面 = -
舗装幅員 = 3.00

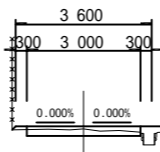
20.00

DL=1015.00

DL=1015.00

IP.2

GH=1018.36
FH=1018.43 +0.07



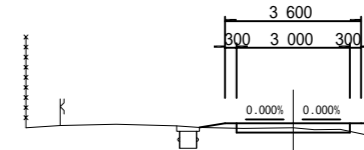
切土 = -
掘削 = 0.5
路床盛土 = -
路肩盛土(左) = 0.1
路肩盛土(右) = 0.3
余盛 = -
切土法面 = -
盛土法面 = -
舗装幅員 = 3.00

1.24

DL=1015.00

NO. 17

GH=1018.71
FH=1018.83 +0.12

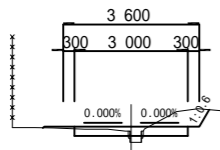


切土 = -
掘削 = 0.3
路床盛土 = -
路肩盛土(左) = 0.1
路肩盛土(右) = 0.5
余盛 = 0.2
切土法面 = -
盛土法面 = -
舗装幅員 = 3.00

4.00

NO. 13

GH=1017.20
FH=1017.62 +0.42



切土 = 0.5
掘削 = 0.5
路床盛土 = 0.1
路肩盛土(左) = 0.1
路肩盛土(右) = -
余盛 = -
切土法面 = -
盛土法面 = -
舗装幅員 = 3.00

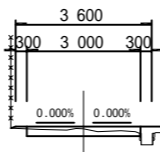
20.00

DL=1015.00

DL=1015.00

NO. 16

GH=1018.35
FH=1018.41 +0.06



切土 = -
掘削 = 0.5
路床盛土 = 0.1
路肩盛土(左) = 0.1
路肩盛土(右) = 0.3
余盛 = -
切土法面 = -
盛土法面 = -
舗装幅員 = 3.00

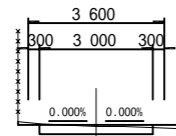
20.00

NO. 13 ~ NO. 18

梨ヶ原地区作業道設置工事第1工区 設計図			
工事番号		図面番号	4-7
路川名	林業専用道1号線		
工事箇所	山梨県南都留郡山中湖村梨ヶ原1212-1425ほか		
図名	横断面	縮尺	A1 1:100 A3 1:200
測量	令和4年3月	枚数	68/156
測量者	富士吉田市外二ヶ村恩賜県有財産保護組合		

NO.21

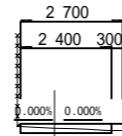
GH=1021.14
FH=1021.18 +0.04



切土 = 0.1
掘削 = 0.7
路床盛土 = -
路肩盛土(左) = -
路肩盛土(右) = 0.1
余盛 = -
切土法面 = -
盛土法面 = -
舗装幅員 = 3.00

NO.24

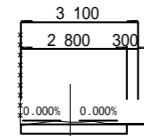
GH=1022.28
FH=1022.40 +0.12



切土 = -
掘削 = 0.3
路床盛土 = -
路肩盛土(左) = -
路肩盛土(右) = 0.2
余盛 = -
切土法面 = -
盛土法面 = -
舗装幅員 = 2.40

MC.3

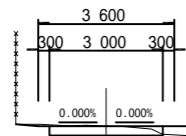
GH=1023.29
FH=1023.23 -0.06



切土 = 0.1
掘削 = 0.7
路床盛土 = -
路肩盛土(左) = -
路肩盛土(右) = -
余盛 = -
切土法面 = -
盛土法面 = -
舗装幅員 = 2.80

NO.20

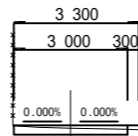
GH=1020.79
FH=1020.79 ±0.00



切土 = 0.1
掘削 = 0.7
路床盛土 = -
路肩盛土(左) = -
路肩盛土(右) = 0.2
余盛 = -
切土法面 = -
盛土法面 = -
舗装幅員 = 3.00

NO.23

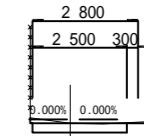
GH=1021.87
FH=1021.95 +0.08



切土 = -
掘削 = 0.5
路床盛土 = -
路肩盛土(左) = -
路肩盛土(右) = 0.1
余盛 = -
切土法面 = -
盛土法面 = -
舗装幅員 = 3.00

BC.3

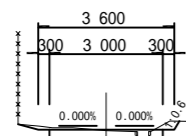
GH=1022.96
FH=1022.96 ±0.00



切土 = 0.1
掘削 = 0.6
路床盛土 = -
路肩盛土(左) = -
路肩盛土(右) = -
余盛 = -
切土法面 = -
盛土法面 = -
舗装幅員 = 2.50

NO.19

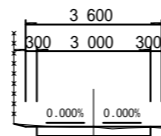
GH=1020.26
FH=1020.29 +0.03



切土 = 0.2
掘削 = 0.6
路床盛土 = 0.1
路肩盛土(左) = -
路肩盛土(右) = -
余盛 = -
切土法面 = -
盛土法面 = -
舗装幅員 = 3.00

NO.22

GH=1021.55
FH=1021.56 +0.01



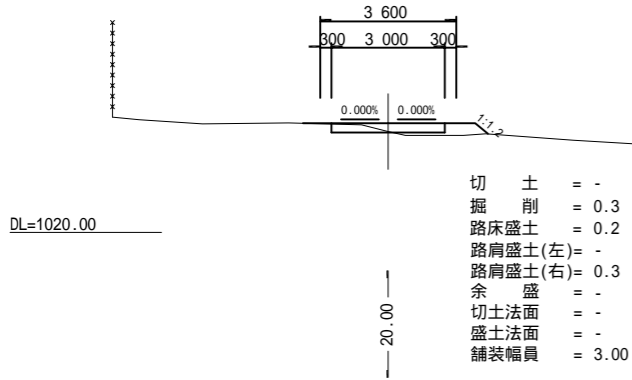
切土 = 0.1
掘削 = 0.7
路床盛土 = -
路肩盛土(左) = -
路肩盛土(右) = 0.1
余盛 = -
切土法面 = -
盛土法面 = -
舗装幅員 = 3.00

NO.19 ~ MC.3

梨ヶ原地区作業道設置工事第1工区 設計図			
工事番号		図面番号	4-8
路川名	林業専用道1号線		
工事箇所	山梨県南都留郡山中湖村梨ヶ原1212-1425ほか		
図名	横断面	縮尺	A1 1:100 A3 1:200
測量	令和4年3月	枚数	69/156
測量者	富士吉田市外二ヶ村恩賜所有財産保護組合		

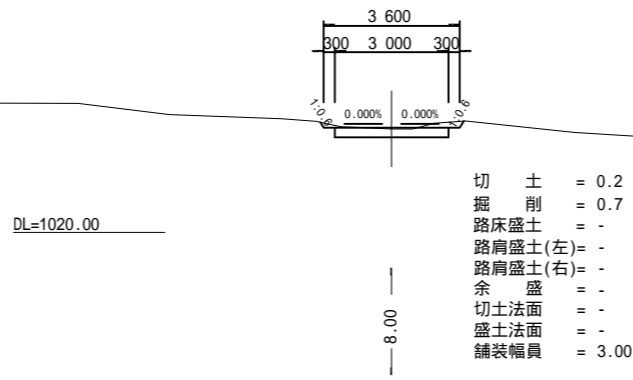
NO.27

GH=1022.67
FH=1022.89 +0.22



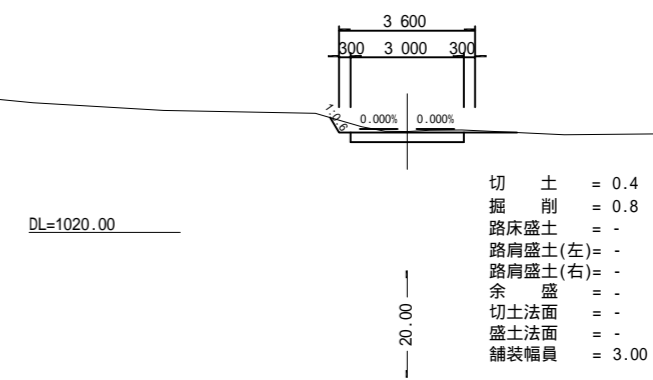
NO.29

GH=1022.74
FH=1022.77 +0.03



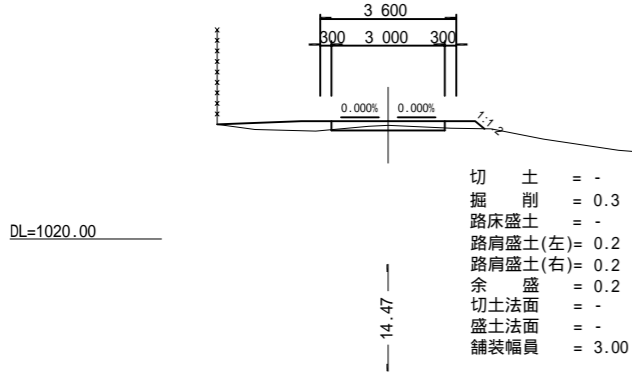
NO.31

GH=1022.67
FH=1022.64 -0.03



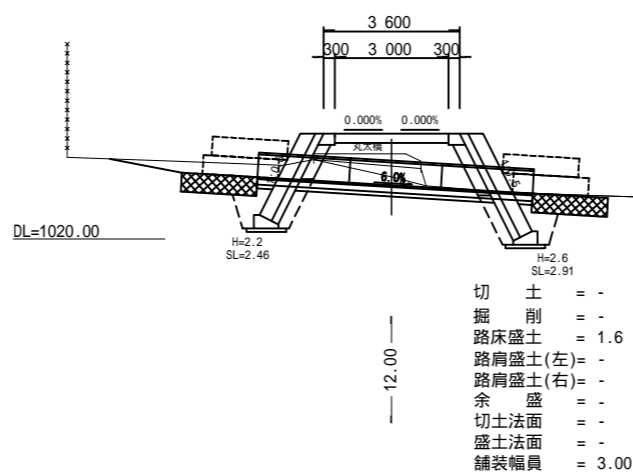
NO.26

GH=1023.01
FH=1023.12 +0.11



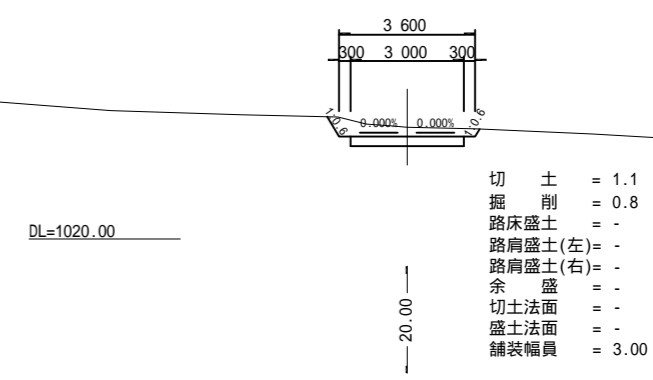
NO.28+12.00

GH=1021.64
FH=1022.79 +1.15



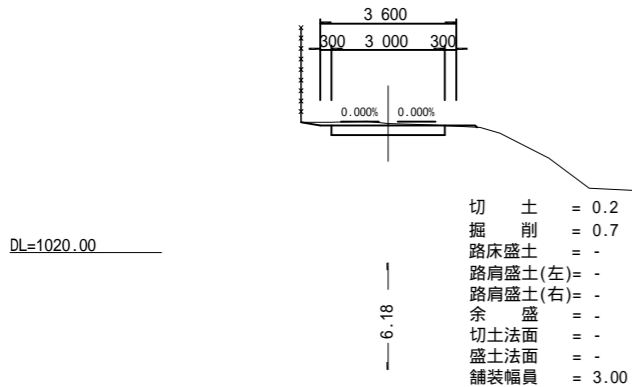
NO.30

GH=1022.96
FH=1022.71 -0.25



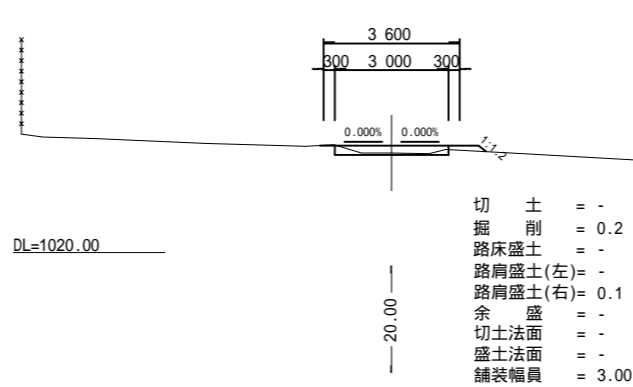
EC.3

GH=1023.41
FH=1023.36 -0.05



NO.28

GH=1022.63
FH=1022.83 +0.20

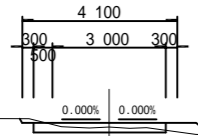


EC.3~NO.31

梨ヶ原地区作業道設置工事第1工区 設計図			
工事番号		図面番号	4-9
路川名	林業専用道1号線		
工事箇所	山梨県南都留郡山中湖村梨ヶ原1212-1425ほか		
図名	横断面	縮尺	A1 1:100 A3 1:200
測量	令和4年3月	枚数	70/156
測量者	富士吉田市外二ヶ村恩賜農有財産保護組合		

NO.34

GH=1022.97
FH=1023.08 +0.11



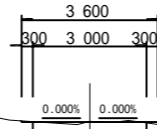
切土 = -
掘削 = 0.4
路床盛土 = -
路肩盛土(左) = -
路肩盛土(右) = 0.3
余盛 = -
切土法面 = -
盛土法面 = -
舗装幅員 = 3.50

DL=1020.00

20.00

NO.37

GH=1023.84
FH=1023.82 -0.02



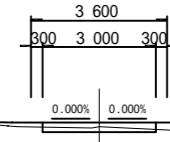
切土 = -
掘削 = 0.7
路床盛土 = -
路肩盛土(左) = -
路肩盛土(右) = 0.1
余盛 = -
切土法面 = -
盛土法面 = -
舗装幅員 = 3.00

DL=1020.00

20.00

IP.4

GH=1024.04
FH=1024.15 +0.11



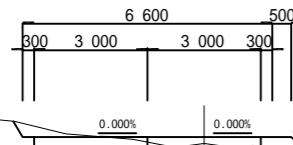
切土 = -
掘削 = 0.3
路床盛土 = -
路肩盛土(左) = 0.1
路肩盛土(右) = 0.2
余盛 = 0.5
切土法面 = -
盛土法面 = -
舗装幅員 = 3.00

DL=1020.00

6.71

NO.33

GH=1022.66
FH=1022.83 +0.17



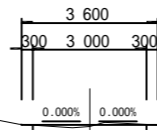
切土 = -
掘削 = 0.1
路床盛土 = -
路肩盛土(左) = 0.1
路肩盛土(右) = 0.5
余盛 = -
切土法面 = -
盛土法面 = -
舗装幅員 = 6.00

DL=1020.00

20.00

NO.36

GH=1023.53
FH=1023.57 +0.04



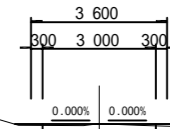
切土 = 0.1
掘削 = 0.7
路床盛土 = -
路肩盛土(左) = -
路肩盛土(右) = -
余盛 = -
切土法面 = -
盛土法面 = -
舗装幅員 = 3.00

DL=1020.00

20.00

NO.38

GH=1024.08
FH=1024.07 -0.01



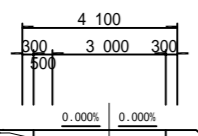
切土 = -
掘削 = 0.7
路床盛土 = -
路肩盛土(左) = 0.1
路肩盛土(右) = 0.1
余盛 = -
切土法面 = -
盛土法面 = -
舗装幅員 = 3.00

DL=1020.00

20.00

NO.32

GH=1022.37
FH=1022.66 +0.29



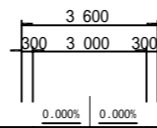
切土 = -
掘削 = -
路床盛土 = 0.3
路肩盛土(左) = 0.2
路肩盛土(右) = 0.7
余盛 = 0.8
切土法面 = -
盛土法面 = -
舗装幅員 = 3.5

DL=1020.00

20.00

NO.35

GH=1023.13
FH=1023.32 +0.19



切土 = -
掘削 = 0.3
路床盛土 = -
路肩盛土(左) = 0.1
路肩盛土(右) = 0.1
余盛 = -
切土法面 = -
盛土法面 = -
舗装幅員 = 3.00

DL=1020.00

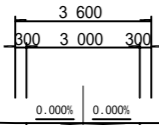
20.00

NO.32 ~ IP.4

梨ヶ原地区作業道設置工事第1工区 設計図			
工事番号		図面番号	4-10
路川名	林業専用道1号線		
工事箇所	山梨県南都留郡山中湖村梨ヶ原1212-1425ほか		
図名	横断面	縮尺	A1 1:100 A3 1:200
測量	令和4年3月	枚数	71/156
測量者	富士吉田市外二ヶ村恩賜農有財産保護組合		

NO.41

GH=1024.91
FH=1024.93 +0.02

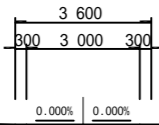


- 切土 = -
- 掘削 = 0.5
- 路床盛土 = 0.1
- 路肩盛土(左) = 0.3
- 路肩盛土(右) = 0.2
- 余盛 = 0.3
- 切土法面 = -
- 盛土法面 = -
- 舗装幅員 = 3.00
- 伐開幅 = 3.1

DL=1020.00

NO.40

GH=1024.31
FH=1024.59 +0.28

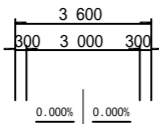


- 切土 = -
- 掘削 = -
- 路床盛土 = 0.1
- 路肩盛土(左) = 0.2
- 路肩盛土(右) = 0.4
- 余盛 = 0.9
- 切土法面 = -
- 盛土法面 = -
- 舗装幅員 = 3.00
- 伐開幅 = 3.5

DL=1020.00

NO.39

GH=1024.27
FH=1024.31 +0.04

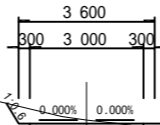


- 切土 = -
- 掘削 = 0.5
- 路床盛土 = -
- 路肩盛土(左) = 0.2
- 路肩盛土(右) = 0.1
- 余盛 = -
- 切土法面 = -
- 盛土法面 = -
- 舗装幅員 = 3.00

DL=1020.00

NO.44

GH=1025.86
FH=1025.76 -0.10

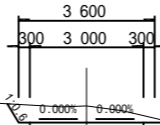


- 切土 = 0.6
- 掘削 = 0.7
- 路床盛土 = -
- 路肩盛土(左) = -
- 路肩盛土(右) = 0.1
- 余盛 = -
- 切土法面 = -
- 盛土法面 = -
- 舗装幅員 = 3.00
- 伐開幅 = 4.7

DL=1025.00

NO.43

GH=1026.03
FH=1025.59 -0.44

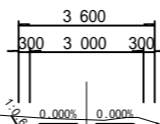


- 切土 = 1.4
- 掘削 = 0.8
- 路床盛土 = -
- 路肩盛土(左) = -
- 路肩盛土(右) = -
- 余盛 = -
- 切土法面 = -
- 盛土法面 = -
- 舗装幅員 = 3.00
- 伐開幅 = 4.4

DL=1025.00

NO.42

GH=1025.50
FH=1025.29 -0.21

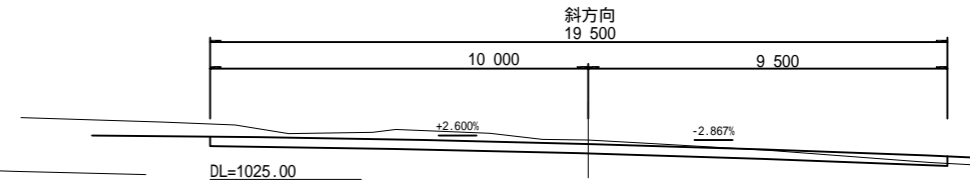


- 切土 = 0.9
- 掘削 = 0.8
- 路床盛土 = -
- 路肩盛土(左) = -
- 路肩盛土(右) = -
- 余盛 = -
- 切土法面 = -
- 盛土法面 = -
- 舗装幅員 = 3.00
- 伐開幅 = 3.8

DL=1025.00

EP

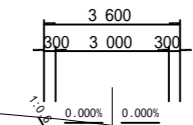
GH=1026.04
FH=1025.94 -0.10



- 切土 = 2.3
- 掘削 = 4.4
- 路床盛土 = -
- 路肩盛土(左) = -
- 路肩盛土(右) = -
- 余盛 = -
- 切土法面 = -
- 盛土法面 = -
- 舗装幅員 = 3.00
- 伐開幅 = 4.7

NO.45

GH=1025.89
FH=1025.86 -0.03



- 切土 = 0.3
- 掘削 = 0.5
- 路床盛土 = -
- 路肩盛土(左) = -
- 路肩盛土(右) = 0.3
- 余盛 = -
- 切土法面 = -
- 盛土法面 = -
- 舗装幅員 = 3.00
- 伐開幅 = 4.7

DL=1025.00

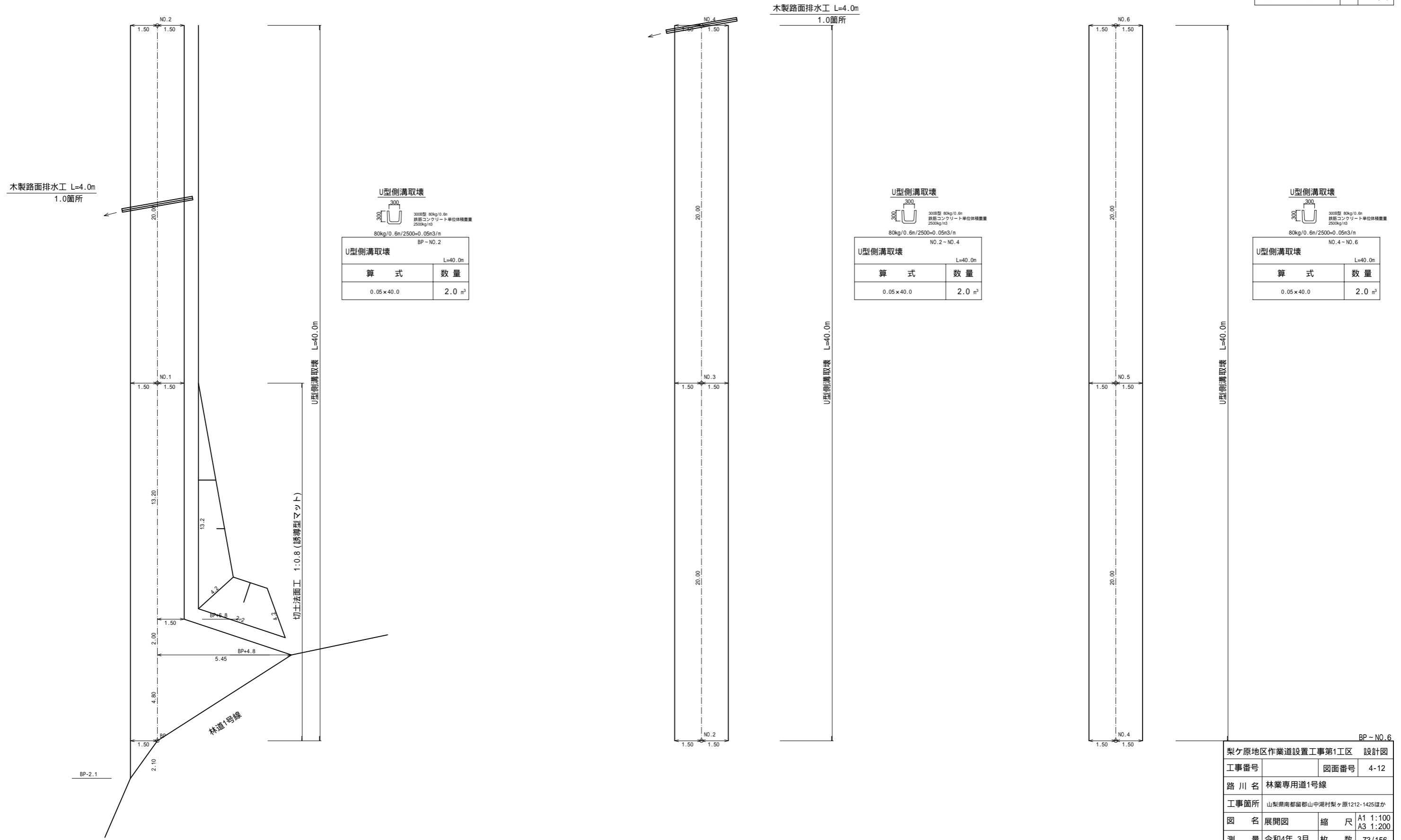
NO.39-EP

梨ヶ原地区作業道設置工事第1工区 設計図			
工事番号		図面番号	4-11
路川名	林業専用道1号線		
工事箇所	山梨県南都留郡山中湖村梨ヶ原1212-1425ほか		
図名	横断面	縮尺	A1 1:100 A3 1:200
測量	令和4年3月	枚数	72/156
測量者	富士吉田市外二ヶ村恩賜所有財産保護組合		

展開図(1)

林業専用道1号

名称	単位	数量
木製路面排水工 (L=4.0m)	箇所	2.0
鉄筋コンクリート取壊	m3	6.0



U型側溝取壊

300型 80kg/0.6m
鉄筋コンクリート単位体積重量
2500kg/m³
80kg/0.6m/2500=0.05m³/m
BP-NO.2

U型側溝取壊	
L=40.0m	
算式	数量
0.05 × 40.0	2.0 m ³

U型側溝取壊

300型 80kg/0.6m
鉄筋コンクリート単位体積重量
2500kg/m³
80kg/0.6m/2500=0.05m³/m
NO.2~NO.4

U型側溝取壊	
L=40.0m	
算式	数量
0.05 × 40.0	2.0 m ³

U型側溝取壊

300型 80kg/0.6m
鉄筋コンクリート単位体積重量
2500kg/m³
80kg/0.6m/2500=0.05m³/m
NO.4~NO.6

U型側溝取壊	
L=40.0m	
算式	数量
0.05 × 40.0	2.0 m ³

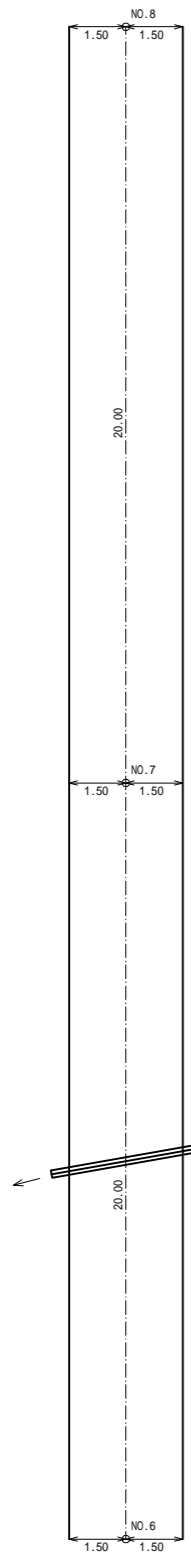
梨ヶ原地区作業道設置工事第1工区 設計図			
工事番号		図面番号	4-12
路川名	林業専用道1号線		
工事箇所	山梨県南都留郡山中湖村梨ヶ原1212-1425ほか		
図名	展開図	縮尺	A1 1:100 A3 1:200
測量	令和4年3月	枚数	73/156
測量者	富士吉田市外二ヶ村恩賜所有財産保護組合		

注釈1 < >内数値は曲線拡幅部の修正距離を表す。
 注釈2 dは測点から重心までの偏心距離(m)を表す。
 重心が、測点から曲線の内側の場合は(-)外側の場合は(+とする。

展開図(2)

林業専用道1号

名称	単位	数量
木製路面排水工 (L=4.0m)	箇所	3.0
鉄筋コンクリート取壊	m ³	5.3

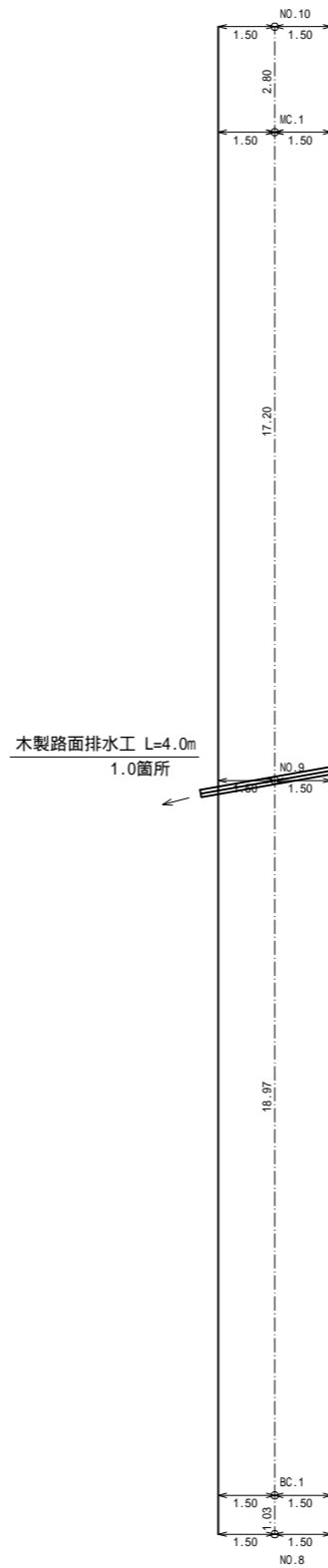


U型側溝取壊 L=40.0m

U型側溝取壊

300型 300
300型 80kg/0.6m
鉄筋コンクリート単位体積重量
2500kg/m³
80kg/0.6m/2500=0.05m³/m

NO.6~NO.8	
U型側溝取壊 L=40.0m	
算式	数量
0.05 × 40.0	2.0 m ³



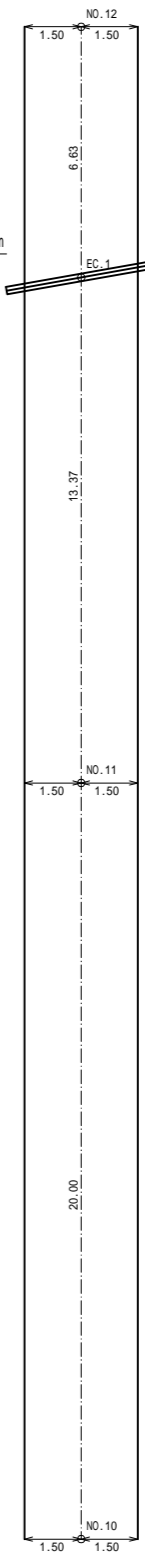
U型側溝取壊 L=28.0m

U型側溝取壊

300型 300
300型 80kg/0.6m
鉄筋コンクリート単位体積重量
2500kg/m³
80kg/0.6m/2500=0.05m³/m

NO.8~NO.9+8.0	
U型側溝取壊 L=28.0m	
算式	数量
0.05 × 28.0	1.4 m ³

木製路面排水工 L=4.0m
1.0箇所



U型側溝取壊 L=38.0m

U型側溝取壊

300型 300
300型 80kg/0.6m
鉄筋コンクリート単位体積重量
2500kg/m³
80kg/0.6m/2500=0.05m³/m

NO.10+2.0~NO.12	
U型側溝取壊 L=38.0m	
算式	数量
0.05 × 38.0	1.9 m ³

木製路面排水工 L=4.0m
1.0箇所

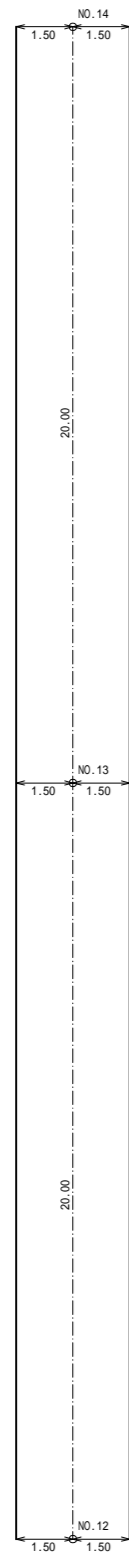
工事番号	図面番号	4-13
路川名	林業専用道1号線	
工事箇所	山梨県南都留郡山中湖村梨ヶ原1212-1425ほか	
図名	展開図	縮尺 A1 1:100 A3 1:200
測量	令和4年3月	枚数 74/156
測量者	富士吉田市外二ヶ村恩賜所有財産保護組合	

注釈1 < >内数値は曲線拡幅部の修正距離を表す。
注釈2 dは測点から重心までの偏心距離(m)を表す。
重心が、測点から曲線の内側の場合は(-)外側の場合は(+とする。

展開図(3)

林業専用道1号

名称	単位	数量
木製路面排水工 (L=4.0m)	箇所	2.0
鉄筋コンクリート取壊	m ³	5.4

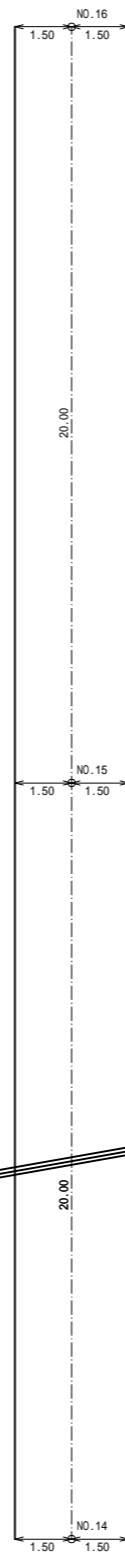


U型側溝取壊 L=40.0m

U型側溝取壊

300型 80kg/0.6m
鉄筋コンクリート単位体積重量
2500kg/m³
80kg/0.6m/2500=0.05m³/m

NO.12~NO.14	
U型側溝取壊 L=40.0m	
算式	数量
0.05 × 40.0	2.0 m ³



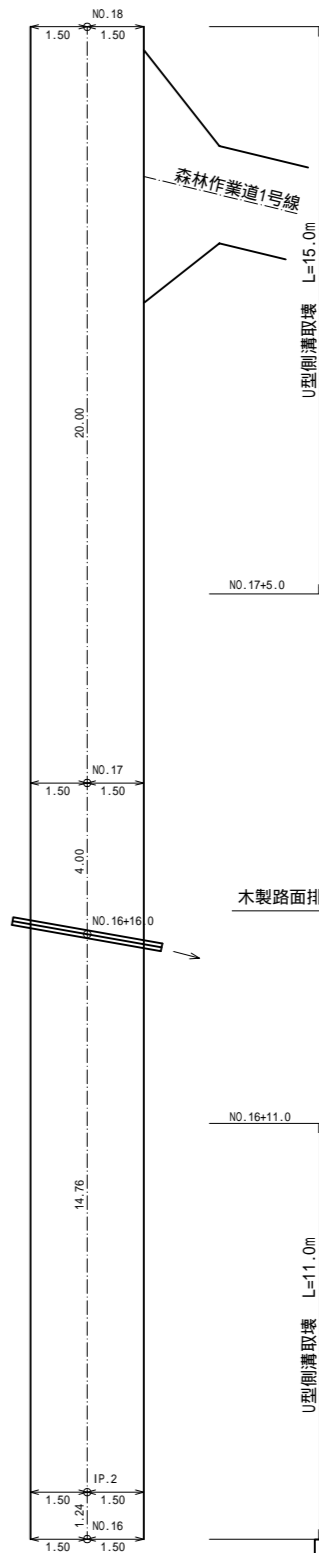
U型側溝取壊 L=40.0m

U型側溝取壊

300型 80kg/0.6m
鉄筋コンクリート単位体積重量
2500kg/m³
80kg/0.6m/2500=0.05m³/m

NO.14~NO.16	
U型側溝取壊 L=40.0m	
算式	数量
0.05 × 40.0	2.0 m ³

木製路面排水工 L=4.0m
1.0箇所



U型側溝取壊 L=15.0m

U型側溝取壊

300型 80kg/0.6m
鉄筋コンクリート単位体積重量
2500kg/m³
80kg/0.6m/2500=0.05m³/m

NO.17+5.0~NO.18	
U型側溝取壊 L=15.0m	
算式	数量
0.05 × 15.0	0.8 m ³

木製路面排水工 L=4.0m
1.0箇所

U型側溝取壊

300型 80kg/0.6m
鉄筋コンクリート単位体積重量
2500kg/m³
80kg/0.6m/2500=0.05m³/m

NO.16~NO.16+11.0	
U型側溝取壊 L=11.0m	
算式	数量
0.05 × 11.0	0.6 m ³

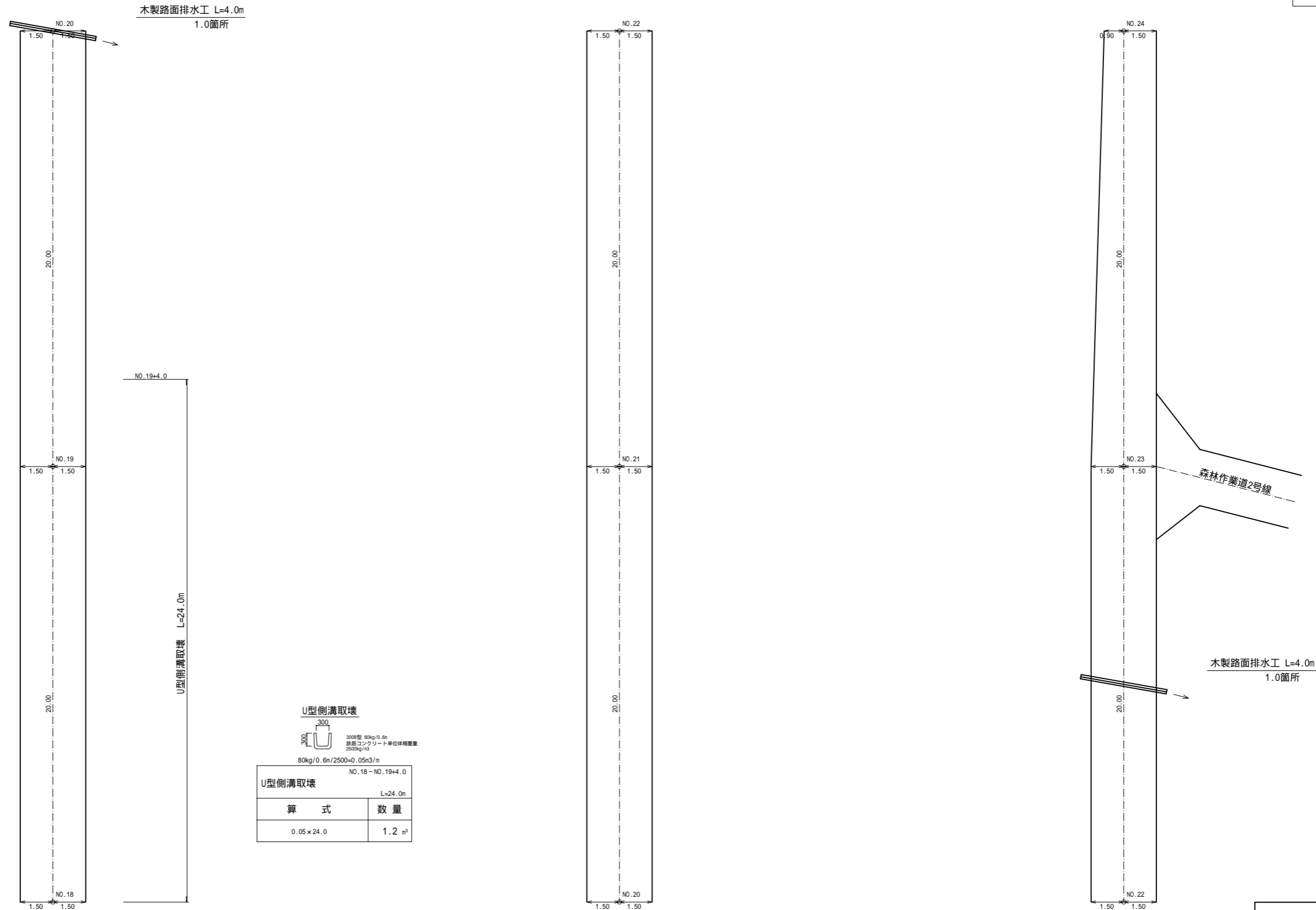
梨ヶ原地区作業道設置工事第1工区 設計図			
工事番号		図面番号	4-14
路川名	林業専用道1号線		
工事箇所	山梨県南都留郡山中湖村梨ヶ原1212-1425ほか		
図名	展開図	縮尺	A1 1:100 A3 1:200
測量	令和4年3月	枚数	75/156
測量者	富士吉田市外二ヶ村恩賜所有財産保護組合		

注釈1 < >内数値は曲線拡幅部の修正距離を表す。
注釈2 dは測点から重心までの偏心距離(m)を表す。
重心が、測点から曲線の内側の場合は(-)外側の場合は(+とする。

展開図(4)

林業専用道1号

名称	単位	数量
木製路面排水工 (L=4.0m)	箇所	2.0
鉄筋コンクリート取壊	m ³	1.2



U型側溝取壊

300
300

300型 80kg/0.6m
鉄筋コンクリート単位体積重量
2500kg/m³

80kg/0.6m / 2500=0.05m³/m

NO.18 ~ NO.19+4.0	
U型側溝取壊 L=24.0m	
算式	数量
0.05 x 24.0	1.2 m ³

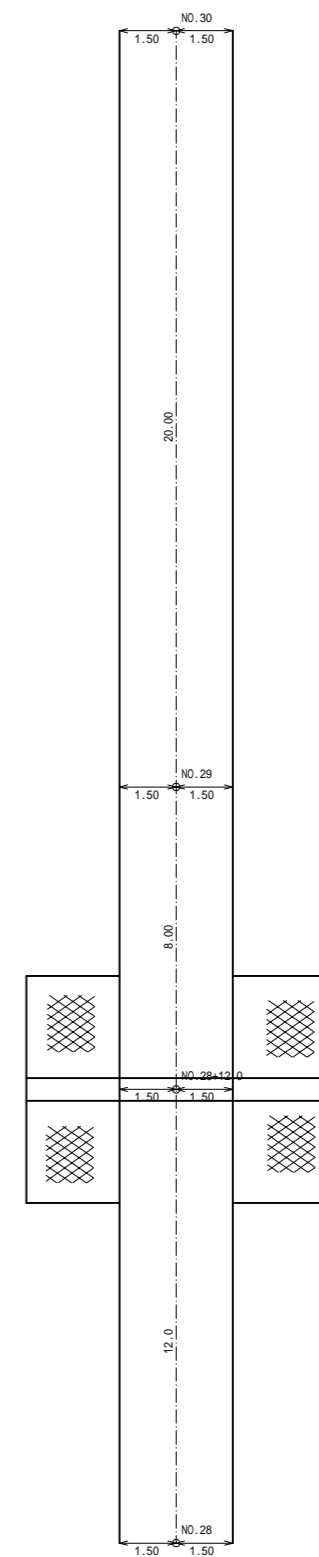
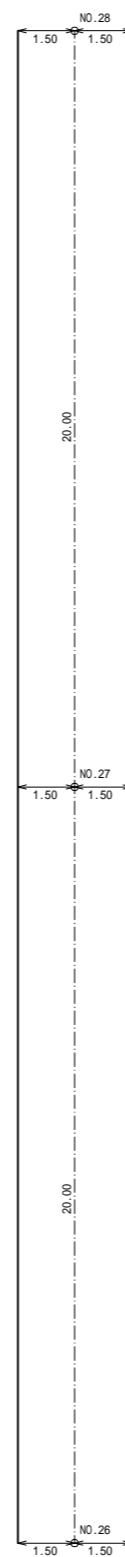
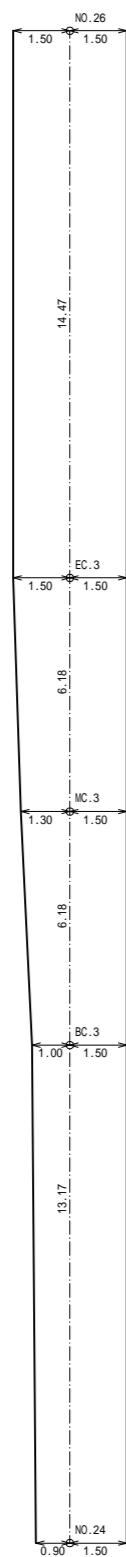
工事番号	図面番号	4-15
路川名	林業専用道1号線	
工事箇所	山梨県南都留郡山中湖村梨ヶ原1212-1425ほか	
図名	展開図	縮尺 A1 1:100 A3 1:200
測量	令和4年3月	枚数 76/156
測量者	富士吉田市外二ヶ村恩賜所有財産保護組合	

注釈1 < >内数値は曲線拡幅部の修正距離を表す。
 注釈2 dは測点から重心までの偏心距離(m)を表す。
 重心が、測点から曲線の内側の場合は(-)外側の場合は(+とする。

展開図(5)

林業専用道1号

集計表(5/8項)		
名称	単位	数量
12号横断排水施設工	式	1.0



12号横断排水施設工 1.0式

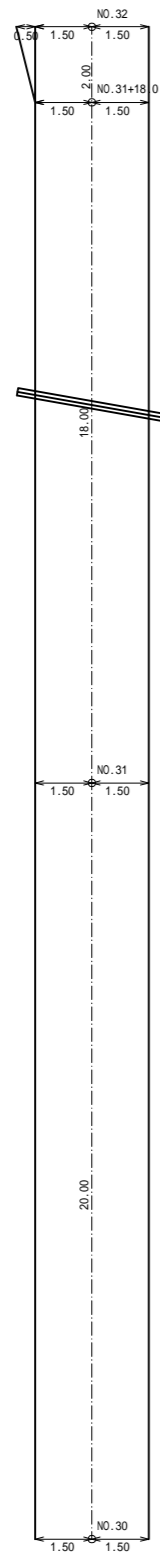
梨ヶ原地区作業道設置工事第1工区 設計図			
工事番号		図面番号	4-16
路川名	林業専用道1号線		
工事箇所	山梨県南都留郡山中湖村梨ヶ原1212-1425ほか		
図名	展開図	縮尺	A1 1:100 A3 1:200
測量	令和4年 3月	枚数	77/156
測量者	富士吉田市外二ヶ村恩賜県有財産保護組合		

注釈1 < >内数値は曲線拡幅部の修正距離を表す。
 注釈2 dは測点から重心までの偏心距離(m)を表す。
 重心が、測点から曲線の内側の場合は(-)外側の場合は(+とする。

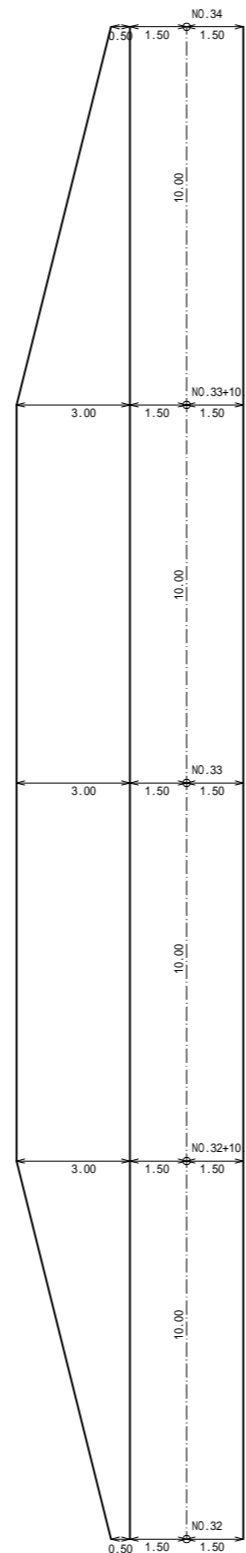
展開図(6)

林業専用道1号

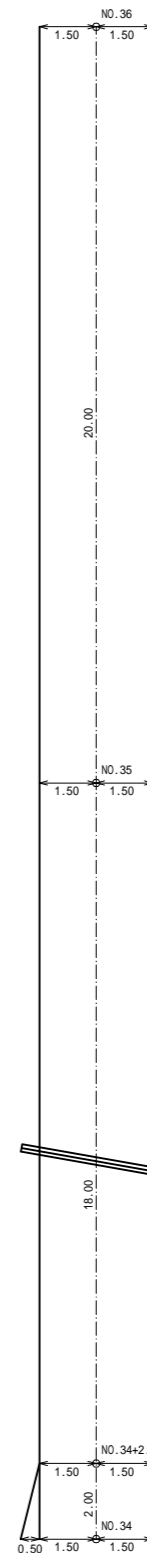
集計表(6/8項)		
名称	単位	数量
木製路面排水工 (L=4.0m)	箇所	2.0



木製路面排水工 L=4.0m
1.0箇所



木製路面排水工 L=4.0m
1.0箇所



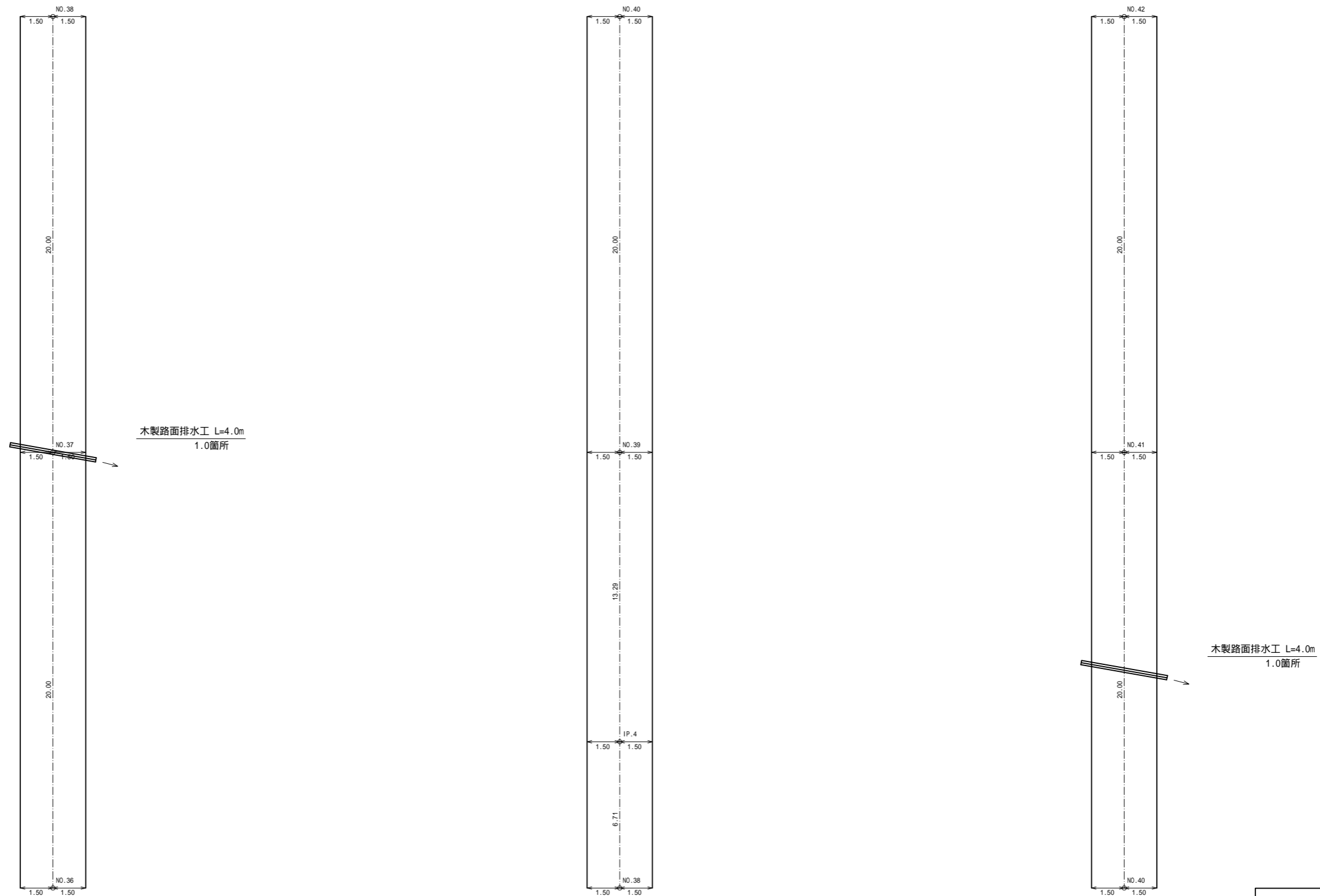
梨ヶ原地区作業道設置工事第1工区 設計図			
工事番号		図面番号	4-17
路川名	林業専用道1号線		
工事箇所	山梨県南都留郡山中湖村梨ヶ原1212-1425ほか		
図名	展開図	縮尺	A1 1:100 A3 1:200
測量	令和4年3月	枚数	78/156
測量者	富士吉田市外二ヶ村恩賜所有財産保護組合		

注釈1 < >内数値は曲線拡幅部の修正距離を表す。
注釈2 dは測点から重心までの偏心距離(m)を表す。
重心が、測点から曲線の内側の場合は(-)外側の場合は(+とする。

展開図(7)

林業専用道1号

集計表(7/8項)		
名称	単位	数量
木製路面排水工 (L=4.0m)	箇所	2.0



木製路面排水工 L=4.0m
1.0箇所

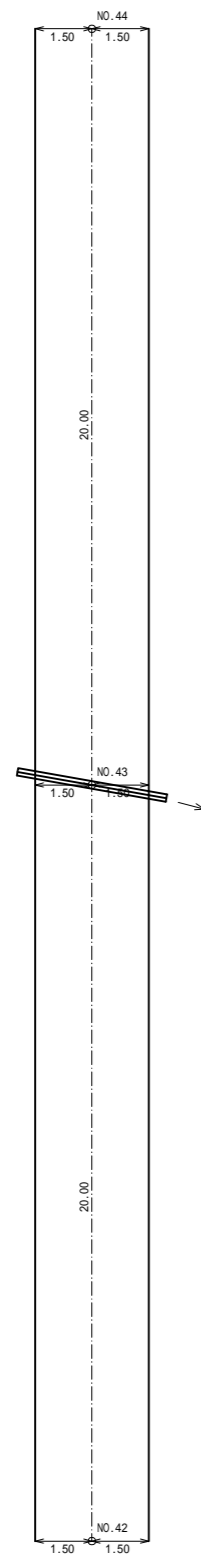
梨ヶ原地区作業道設置工事第1工区 設計図			
工事番号		図面番号	4-18
路川名	林業専用道1号線		
工事箇所	山梨県南都留郡山中湖村梨ヶ原1212-1425ほか		
図名	展開図	縮尺	A1 1:100 A3 1:200
測量	令和4年3月	枚数	79/156
測量者	富士吉田市外二ヶ村恩賜所有財産保護組合		

注釈1 < >内数値は曲線拡幅部の修正距離を表す。
 注釈2 dは測点から重心までの偏心距離(m)を表す。
 重心が、測点から曲線の内側の場合は(-)外側の場合は(+とする。

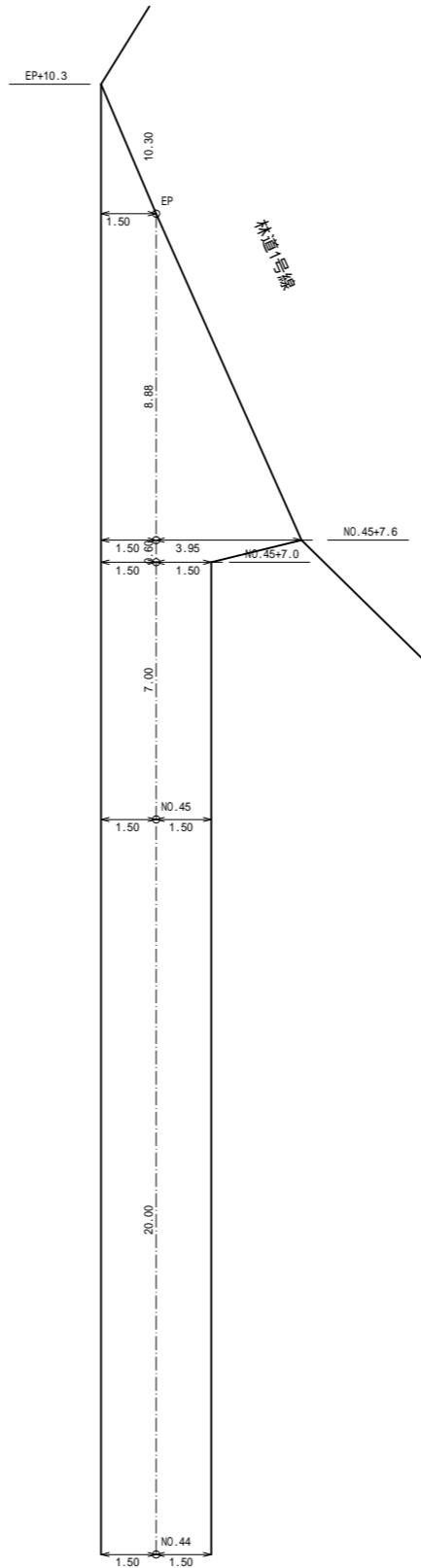
集計表 (8/8項)		
名称	単位	数量
木製路面排水工 (L=4.0m)	箇所	1.0

展開図 (8)

林業専用道1号



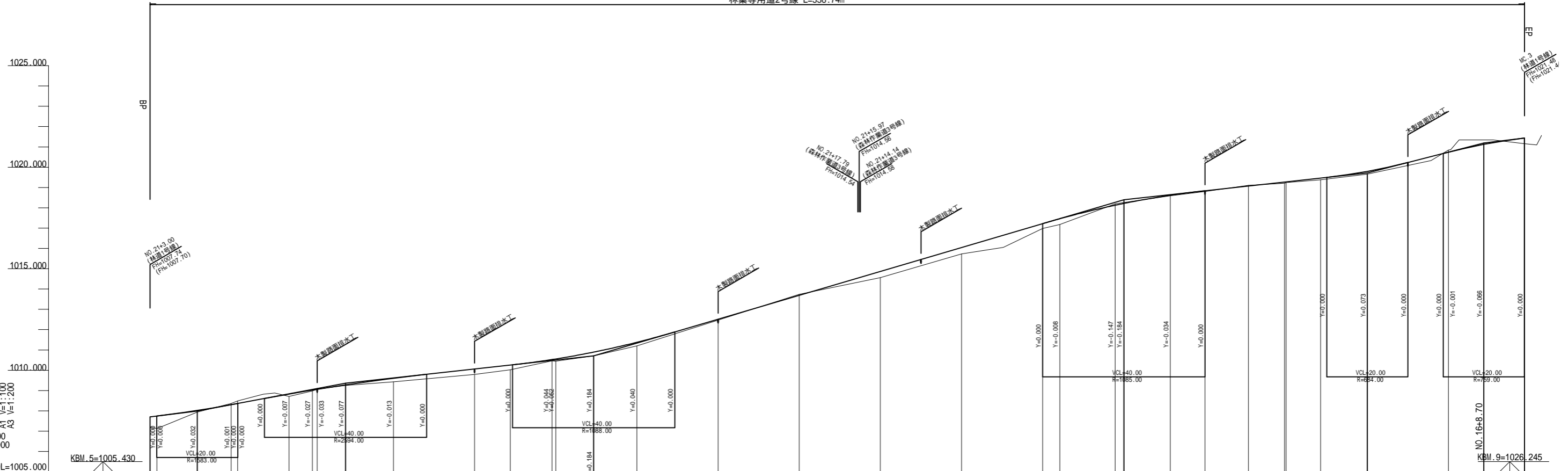
木製路面排水工 L=4.0m
1.0箇所



注釈1 < >内数値は曲線拡幅部の修正距離を表す。
 注釈2 dは測点から重心までの偏心距離(m)を表す。
 重心が、測点から曲線の内側の場合は(-)外側の場合は(+とする。

梨ヶ原地区作業道設置工事第1工区 設計図			
工事番号		図面番号	4-19
路川名	林業専用道1号線		
工事箇所	山梨県南都留郡山中湖村梨ヶ原1212-1425ほか		
図名	展開図	縮尺	A1 1:100 A3 1:200
測量	令和4年 3月	枚数	80/156
測量者	富士吉田市外二ヶ村恩賜所有財産保護組合		

SCALE
A1 H=1:500
A3 H=1:1000
DL=1005.000



勾配図																																						
盛土高	0.50	0.61	0.08	0.12	0.05	0.03	0.18	0.27	0.24	0.06	0.10	0.18	0.18	0.04	0.31	0.32	0.24	0.28	0.03	0.04	0.06	0.04	0.09	0.13	0.03	0.10	0.28											
切土高				0.06	0.13										0.05																							
計画高	1007.70	1007.70	1007.74	1008.02	1008.83	1009.03	1009.07	1009.28	1009.61	1010.06	1010.26	1010.52	1010.55	1010.89	1011.38	1012.51	1013.69	1014.45	1014.56	1014.58	1014.58	1014.57	1014.87	1016.05	1017.22	1017.46	1018.12	1018.22	1018.62	1018.84	1019.08	1019.27	1019.28	1019.47	1019.79	1020.74	1021.12	1021.44
地盤高	1007.20	1007.13	1007.74	1008.30	1008.36	1008.49	1008.36	1009.07	1009.43	1009.79	1010.02	1010.46	1010.45	1010.71	1011.20	1012.47	1013.74	1014.56	1014.56	1014.56	1014.56	1014.56	1014.56	1015.73	1016.98	1017.18	1018.19	1018.26	1018.59	1018.80	1019.11	1019.21	1019.24	1019.38	1019.66	1020.84	1021.16	1021.44
追加距離	0.00	1.70	11.66	20.00	34.26	40.00	41.22	48.19	60.00	80.00	88.80	99.06	100.00	109.33	120.00	140.00	160.00	180.00	200.00	220.00	224.21	237.84	240.00	251.47	260.00	270.72	279.60	280.00	288.48	300.00	320.00	338.74						
単距離	0.00	1.70	9.96	8.34	12.65	5.74	1.22	6.97	11.81	20.00	8.80	10.26	0.94	9.33	10.67	20.00	20.00	20.00	20.00	20.00	4.21	13.63	2.16	11.47	8.53	10.72	8.88	0.40	8.48	11.52	20.00	18.74						
測点名	BP	BC.1	MC.1	NO.1	EC.1	BC.2	NO.2	MC.2	EC.2	NO.3	NO.4	BC.3	MC.3	NO.5	EC.3	NO.6	NO.7	NO.8	NO.9	NO.10	NO.11	BC.4	MC.4	NO.12	EC.4	NO.13	BC.5	MC.5	NO.14	EC.5	NO.15	NO.16	EP					
曲線																	<p>IA=45-37-54 R=100.000 SCT=10.000 E=1.847</p>		<p>IA=39-13-00 R=100.000 SCT=10.000 E=1.847</p>		<p>IA=62-28-07 R=100.000 SCT=10.000 E=1.847</p>		<p>IA=40-42-18 R=100.000 SCT=10.000 E=1.847</p>															
片勾配																																						
拡幅																																						

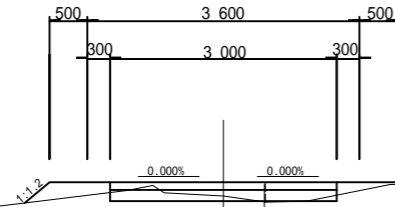
BP-EP

梨ヶ原地区作業道設置工事第1工区 設計図			
工事番号		図面番号	5-1
路川名	林業専用道2号線		
工事箇所	山梨県南都留郡山中湖村梨ヶ原1212-1425ほか		
図名	縦断面図	縮尺	図示
測量	令和4年3月	枚数	81/156
測量者	富士吉田市外二ヶ村恩賜農有財産保護組合		

標準横断面

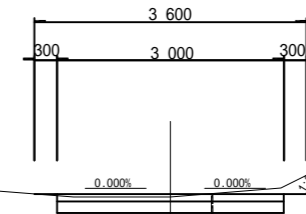
林業専用道2号線標準横断面
第1工区

NO.3付近



上層路盤工：再生クラッシュ（RC40） t=10cm
下層路盤工：再生クラッシュ（RC40） t=15cm

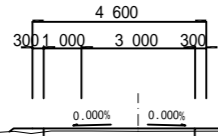
NO.13付近



上層路盤工：再生クラッシュ（RC40） t=10cm
下層路盤工：再生クラッシュ（RC40） t=15cm

梨ヶ原地区作業道設置工事第1工区 設計図			
工事番号		図面番号	5-2
路川名	林業専用道2号線		
工事箇所	山梨県南都留郡山中湖村梨ヶ原1212-1425ほか		
図名	標準横断面	縮尺	A1 1:50 A3 1:100
測量	令和4年3月	枚数	82/156
測量者	富士吉田市外二ヶ村恩賜県有財産保護組合		

MC.1
GH=1007.94
FH=1008.02 +0.08

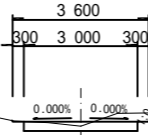


切土 = -
掘削 = 0.7
路床盛土 = -
路肩盛土(左) = 0.1
路肩盛土(右) = 0.1
余盛 = -
切土法面 = -
盛土法面 = -
舗装幅員 = 4.00

DL=1005.00

9.96

BC.2
GH=1008.71
FH=1008.83 +0.12

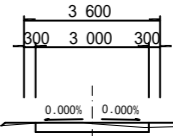


切土 = 0.3
掘削 = 0.7
路床盛土 = -
路肩盛土(左) = -
路肩盛土(右) = -
余盛 = -
切土法面 = -
盛土法面 = -
舗装幅員 = 3.00

DL=1005.00

12.65

EC.2
GH=1009.25
FH=1009.28 +0.03

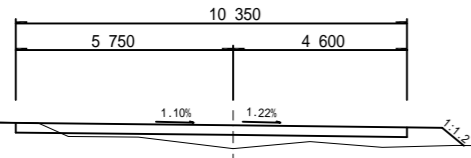


切土 = -
掘削 = 0.6
路床盛土 = -
路肩盛土(左) = 0.1
路肩盛土(右) = 0.1
余盛 = -
切土法面 = -
盛土法面 = -
舗装幅員 = 3.00

DL=1005.00

6.97

BC.1
GH=1007.13
FH=1007.74 +0.61




切土 = -
掘削 = 0.2
路床盛土 = 1.9
路肩盛土(左) = -
路肩盛土(右) = 0.6
余盛 = -
切土法面 = -
盛土法面 = -
舗装幅員 = 4.00

DL=1005.00

1.70

EC.1
GH=1008.49
FH=1008.36 -0.13

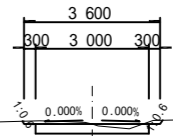


切土 = 0.4
掘削 = 1.0
路床盛土 = -
路肩盛土(左) = 0.1
路肩盛土(右) = -
余盛 = -
切土法面 = -
盛土法面 = -
舗装幅員 = 3.86

DL=1005.00

1.61

MC.2
GH=1009.07
FH=1009.07 ±0.00

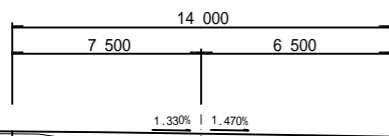


切土 = 0.2
掘削 = 0.7
路床盛土 = -
路肩盛土(左) = -
路肩盛土(右) = -
余盛 = -
切土法面 = -
盛土法面 = -
舗装幅員 = 3.00

DL=1005.00

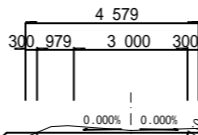
6.96

BP
GH=1007.20
FH=1007.70 +0.50



DL=1005.00

NO.1
GH=1008.36
FH=1008.30 -0.06



切土 = 0.5
掘削 = 1.0
路床盛土 = -
路肩盛土(左) = 0.1
路肩盛土(右) = -
余盛 = -
切土法面 = -
盛土法面 = -
舗装幅員 = 3.97

DL=1005.00

8.34

BP-EC.2

梨ヶ原地区作業道設置工事第1工区 設計図			
工事番号		図面番号	5-3
路川名	林業専用道2号線		
工事箇所	山梨県南都留郡山中湖村梨ヶ原1212-1425ほか		
図名	横断面	縮尺	A1 1:100 A3 1:200
測量	令和4年3月	枚数	83/156
測量者	富士吉田市外二ヶ村恩賜所有財産保護組合		

BC.3

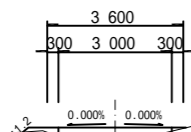
GH=1010.02
FH=1010.26 +0.24



切土 = 0.1
掘削 = 0.3
路床盛土 = 0.1
路肩盛土(左) = 0.1
路肩盛土(右) = -
余盛 = -
切土法面 = -
盛土法面 = -
舗装幅員 = 3.65

NO.4

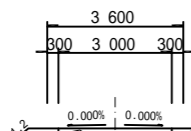
GH=1009.79
FH=1010.06 +0.27



切土 = -
掘削 = 0.1
路床盛土 = 0.1
路肩盛土(左) = 0.1
路肩盛土(右) = 0.1
余盛 = -
切土法面 = -
盛土法面 = -
舗装幅員 = 3.00

NO.3

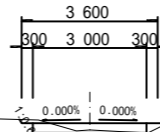
GH=1009.43
FH=1009.61 +0.18



切土 = -
掘削 = 0.3
路床盛土 = -
路肩盛土(左) = 0.2
路肩盛土(右) = 0.1
余盛 = -
切土法面 = -
盛土法面 = -
舗装幅員 = 3.00

NO.6

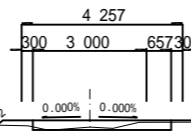
GH=1011.20
FH=1011.38 +0.18



切土 = 0.1
掘削 = 0.3
路床盛土 = -
路肩盛土(左) = -
路肩盛土(右) = 0.1
余盛 = -
切土法面 = -
盛土法面 = -
舗装幅員 = 3.00

EC.3

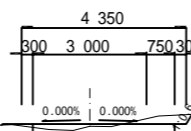
GH=1010.71
FH=1010.89 +0.18



切土 = -
掘削 = 0.3
路床盛土 = -
路肩盛土(左) = 0.1
路肩盛土(右) = 0.1
余盛 = -
切土法面 = -
盛土法面 = -
舗装幅員 = 3.65

MC.3

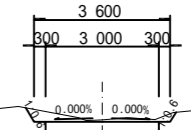
GH=1010.46
FH=1010.52 +0.06



切土 = 0.3
掘削 = 0.7
路床盛土 = -
路肩盛土(左) = 0.1
路肩盛土(右) = -
余盛 = -
切土法面 = -
盛土法面 = -
舗装幅員 = 3.75

NO.8

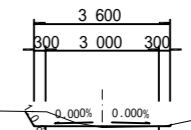
GH=1013.74
FH=1013.69 -0.05



切土 = 0.5
掘削 = 0.8
路床盛土 = -
路肩盛土(左) = -
路肩盛土(右) = -
余盛 = -
切土法面 = -
盛土法面 = -
舗装幅員 = 3.00

NO.7

GH=1012.47
FH=1012.51 +0.04

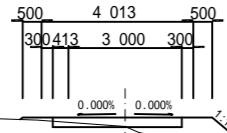


切土 = 0.4
掘削 = 0.8
路床盛土 = -
路肩盛土(左) = -
路肩盛土(右) = -
余盛 = -
切土法面 = -
盛土法面 = -
舗装幅員 = 3.00

NO.3~NO.8

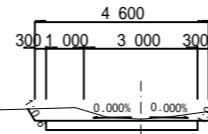
梨ヶ原地区作業道設置工事第1工区 設計図			
工事番号		図面番号	5-4
路川名	林業専用道2号線		
工事箇所	山梨県南都留郡山中湖村梨ヶ原1212-1425ほか		
図名	横断面	縮尺	A1 1:100 A3 1:200
測量	令和4年3月	枚数	84/156
測量者	富士吉田市外二ヶ村恩賜農有財産保護組合		

NO.11
GH=1016.98
FH=1017.22 +0.24



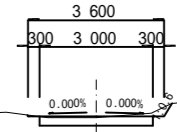
切土 = -
掘削 = 0.2
路床盛土 = 0.3
路肩盛土(左) = 0.1
路肩盛土(右) = 0.6
余盛 = -
切土法面 = -
盛土法面 = -
舗装幅員 = 3.41

NO.12
GH=1018.26
FH=1018.22 -0.04



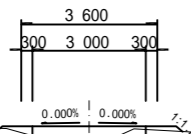
切土 = 0.9
掘削 = 1.0
路床盛土 = -
路肩盛土(左) = -
路肩盛土(右) = -
余盛 = -
切土法面 = -
盛土法面 = -
舗装幅員 = 4.00

NO.13
GH=1018.80
FH=1018.84 +0.04



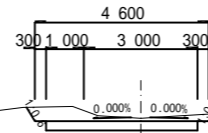
切土 = 0.1
掘削 = 0.8
路床盛土 = -
路肩盛土(左) = -
路肩盛土(右) = -
余盛 = -
切土法面 = -
盛土法面 = -
舗装幅員 = 3.00

NO.10
GH=1015.73
FH=1016.05 +0.32



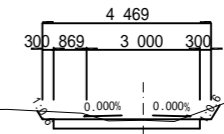
切土 = -
掘削 = 0.1
路床盛土 = 0.2
路肩盛土(左) = 0.1
路肩盛土(右) = 0.1
余盛 = -
切土法面 = -
盛土法面 = -
舗装幅員 = 3.00

MC.4
GH=1018.19
FH=1018.12 -0.07



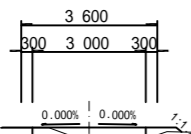
切土 = 1.0
掘削 = 1.0
路床盛土 = -
路肩盛土(左) = -
路肩盛土(右) = -
余盛 = -
切土法面 = -
盛土法面 = -
舗装幅員 = 4.00

EC.4
GH=1018.59
FH=1018.62 +0.03



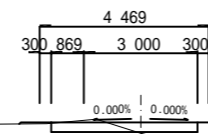
切土 = 0.4
掘削 = 1.0
路床盛土 = -
路肩盛土(左) = -
路肩盛土(右) = -
余盛 = -
切土法面 = -
盛土法面 = -
舗装幅員 = 3.86

NO.9
GH=1014.56
FH=1014.87 +0.31



切土 = -
掘削 = 0.2
路床盛土 = 0.1
路肩盛土(左) = -
路肩盛土(右) = 0.2
余盛 = -
切土法面 = -
盛土法面 = -
舗装幅員 = 3.00

BC.4
GH=1017.18
FH=1017.46 +0.28



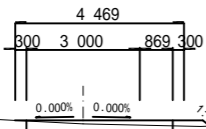
切土 = 0.1
掘削 = 0.5
路床盛土 = 0.2
路肩盛土(左) = 0.1
路肩盛土(右) = 0.5
余盛 = -
切土法面 = -
盛土法面 = -
舗装幅員 = 3.86

NO.9~NO.13

梨ヶ原地区作業道設置工事第1工区 設計図			
工事番号		図面番号	5-5
路川名	林業専用道2号線		
工事箇所	山梨県南都留郡山中湖村梨ヶ原1212-1425ほか		
図名	横断面	縮尺	A1 1:100 A3 1:200
測量	令和4年3月	枚数	85/156
測量者	富士吉田市外二ヶ村恩賜農有財産保護組合		

EC.5

GH=1019.38
FH=1019.47 +0.09



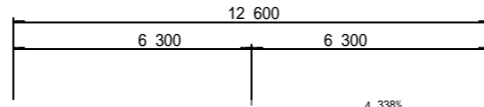
切土 = -
掘削 = 0.6
路床盛土 = -
路肩盛土(左) = -
路肩盛土(右) = 0.1
余盛 = -
切土法面 = -
盛土法面 = -
舗装幅員 = 3.86

DL=1015.00

8.88

EP

GH=1021.16
FH=1021.44 +0.28



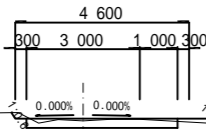
DL=1020.00

L= 18.74

18.74

MC.5

GH=1019.21
FH=1019.27 +0.06



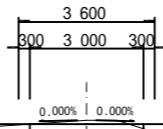
切土 = 0.1
掘削 = 0.8
路床盛土 = -
路肩盛土(左) = -
路肩盛土(右) = 0.1
余盛 = -
切土法面 = -
盛土法面 = -
舗装幅員 = 4.00

DL=1015.00

8.88

NO.16

GH=1020.84
FH=1020.74 -0.10




DL=1020.00

20.00

切土 = 0.2
掘削 = 0.7
路床盛土 = -
路肩盛土(左) = 0.1
路肩盛土(右) = 0.3
余盛 = 0.6
切土法面 = -
盛土法面 = -
舗装幅員 = 3.00

BC.5

GH=1019.11
FH=1019.08 -0.03



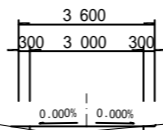
切土 = 0.4
掘削 = 1.0
路床盛土 = -
路肩盛土(左) = -
路肩盛土(右) = -
余盛 = -
切土法面 = -
盛土法面 = -
舗装幅員 = 3.86

DL=1015.00

10.72

NO.15

GH=1019.66
FH=1019.79 +0.13



DL=1015.00

11.52

切土 = -
掘削 = 0.4
路床盛土 = -
路肩盛土(左) = 0.1
路肩盛土(右) = -
余盛 = -
切土法面 = -
盛土法面 = -
舗装幅員 = 3.00

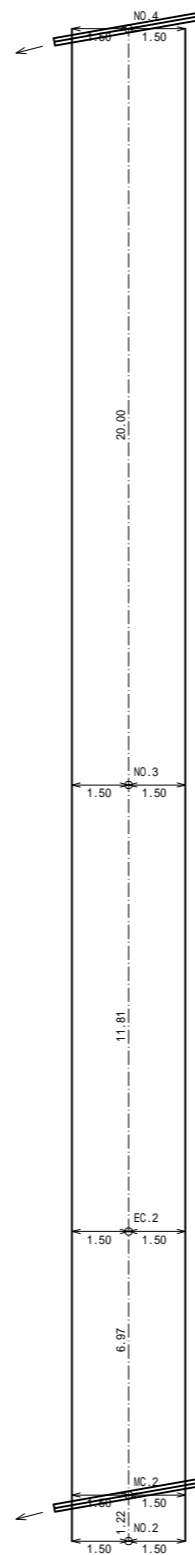
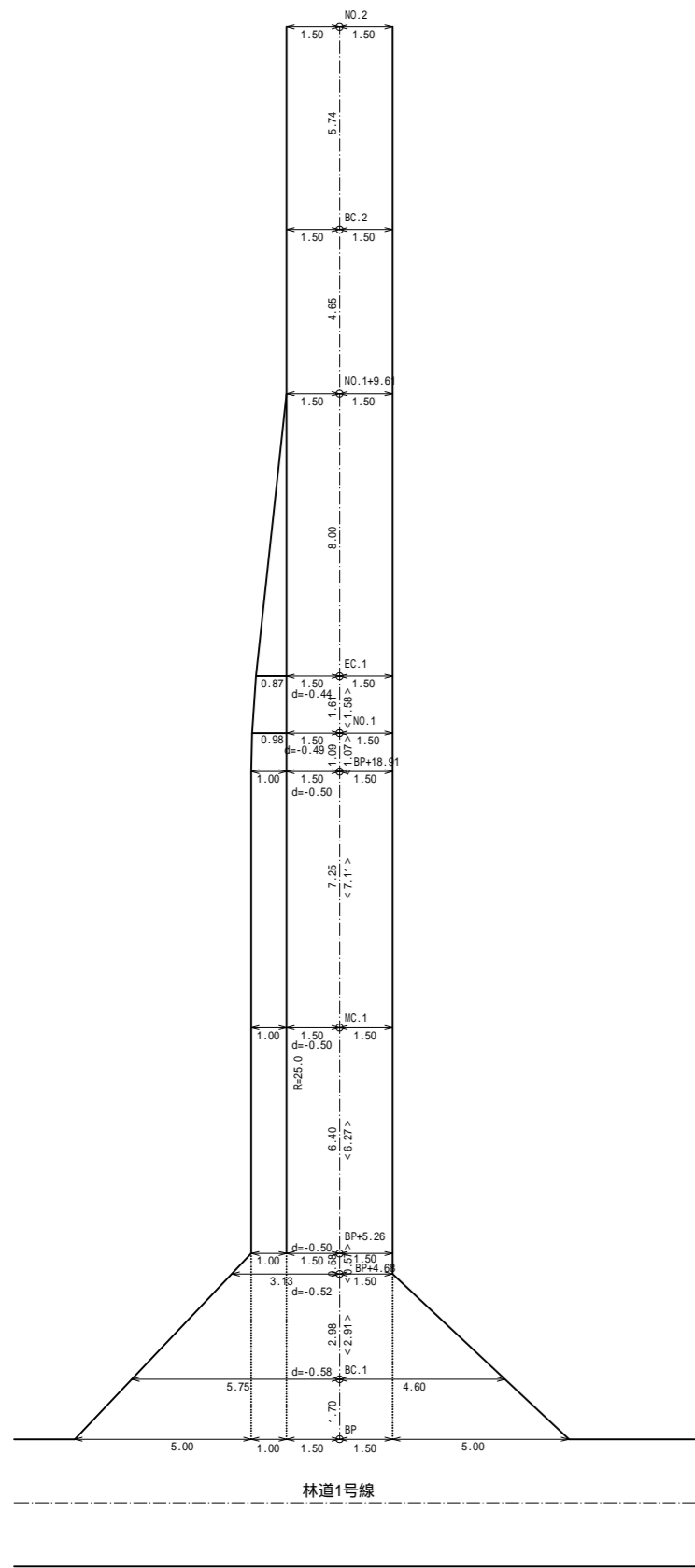
BC.5-EP

梨ヶ原地区作業道設置工事第1工区 設計図			
工事番号		図面番号	5-6
路川名	林業専用道2号線		
工事箇所	山梨県南都留郡山中湖村梨ヶ原1212-1425ほか		
図名	横断面	縮尺	A1 1:100 A3 1:200
測量	令和4年3月	枚数	86/156
測量者	富士吉田市外二ヶ村恩賜農有財産保護組合		

展開図(1)

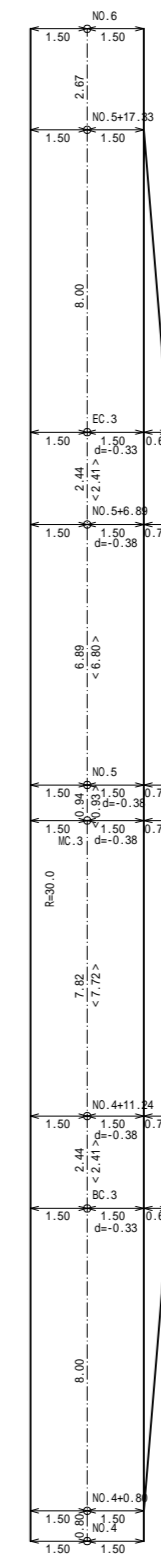
林業専用道2号

集計表(1/3項)		
名称	単位	数量
木製路面排水工 (L=4.0m)	箇所	2.0



木製路面排水工 L=4.0m
1.0箇所

木製路面排水工 L=4.0m
1.0箇所



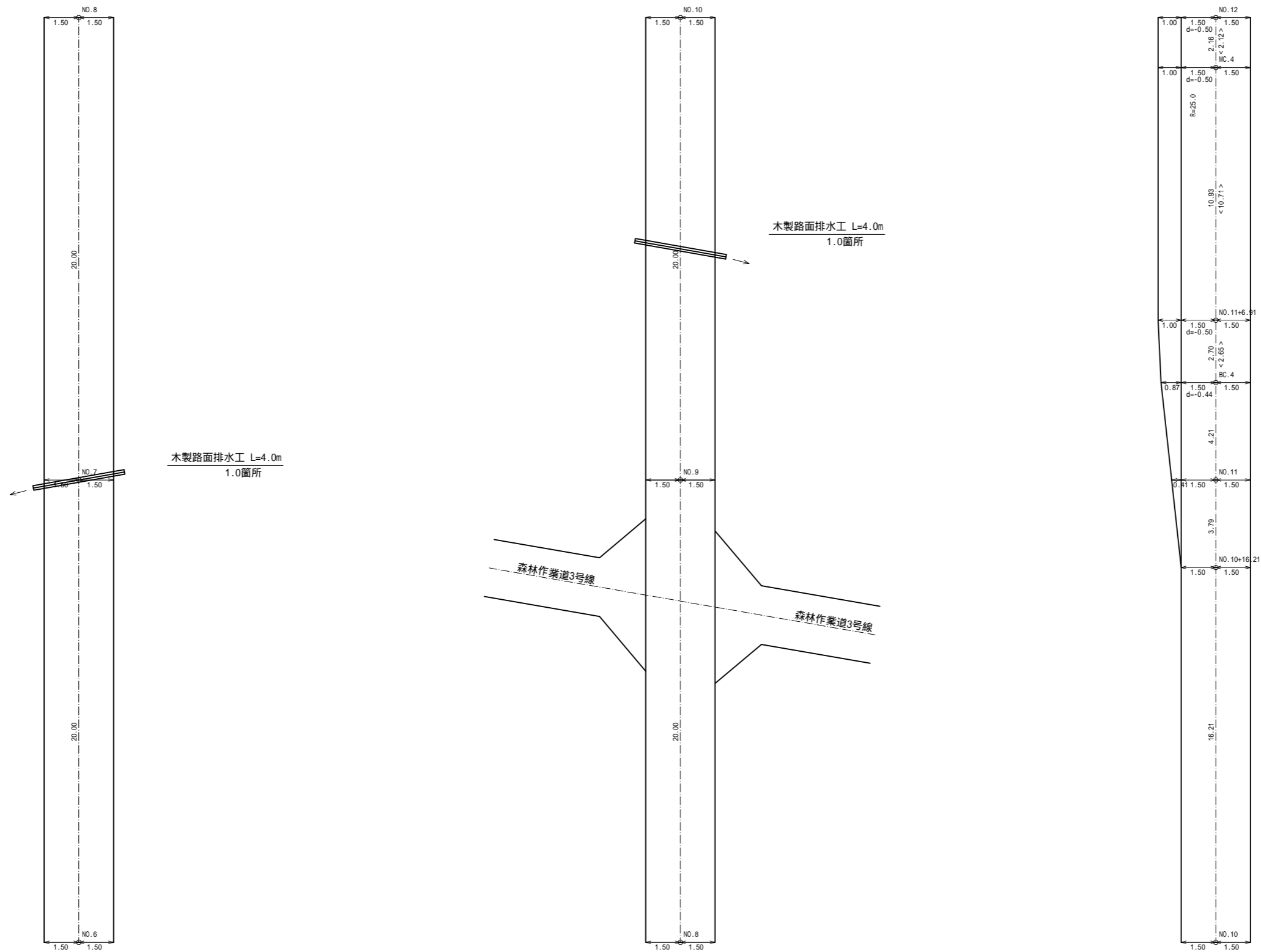
梨ヶ原地区作業道設置工事第1工区 設計図			
工事番号		図面番号	5-7
路川名	林業専用道2号線		
工事箇所	山梨県南都留郡山中湖村梨ヶ原1212-1425ほか		
図名	展開図	縮尺	A1 1:100 A3 1:200
測量	令和4年3月	枚数	87/156
測量者	富士吉田市外二ヶ村恩賜所有財産保護組合		

注釈1 < >内数値は曲線拡幅部の修正距離を表す。
 注釈2 dは測点から重心までの偏心距離(m)を表す。
 重心が、測点から曲線の内側の場合は(-)外側の場合は(+とする。

展開図(2)

林業専用道2号

集計表(2/3項)		
名称	単位	数量
木製路面排水工 (L=4.0m)	箇所	2.0



注釈1 < >内数値は曲線拡幅部の修正距離を表す。
 注釈2 dは測点から重心までの偏心距離(m)を表す。
 重心が、測点から曲線の内側の場合は(-)外側の場合は(+とする。

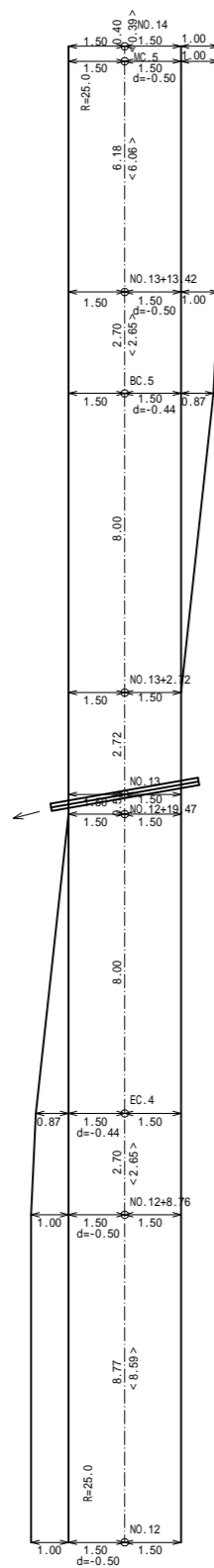
NO.6~NO.12

梨ヶ原地区作業道設置工事第1工区 設計図			
工事番号		図面番号	5-8
路川名	林業専用道2号線		
工事箇所	山梨県南都留郡山中湖村梨ヶ原1212-1425ほか		
図名	展開図	縮尺	A1 1:100 A3 1:200
測量	令和4年 3月	枚数	88/156
測量者	富士吉田市外二ヶ村恩賜所有財産保護組合		

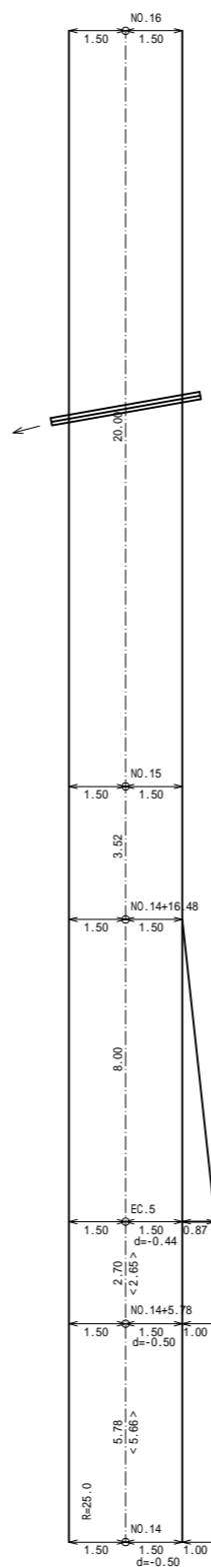
集計表 (3/3項)		
名称	単位	数量
木製路面排水工 (L=4.0m)	箇所	2.0

展開図 (3)

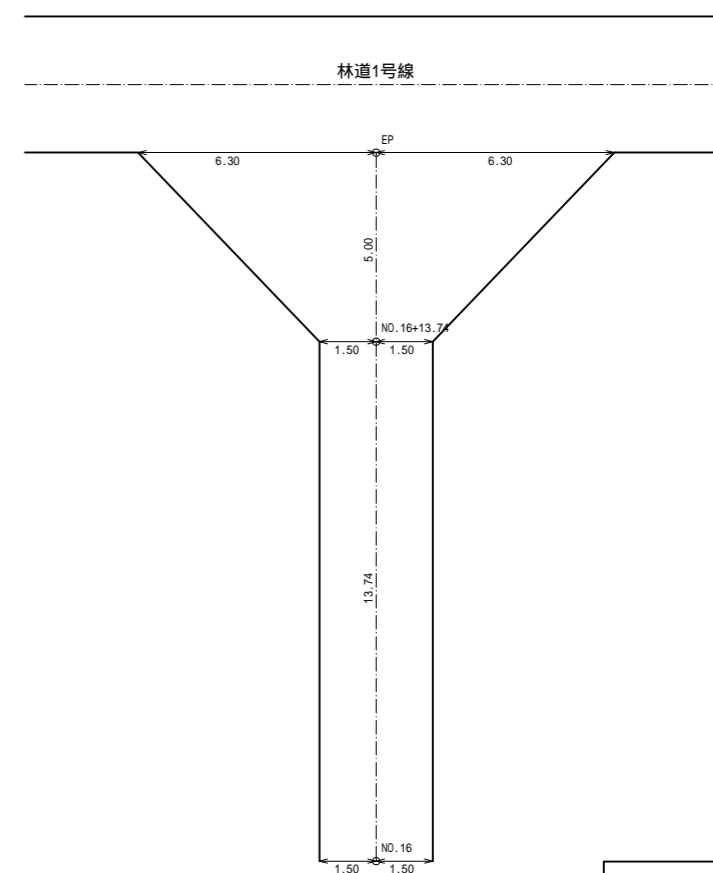
林業専用道2号



木製路面排水工 L=4.0m
1.0箇所



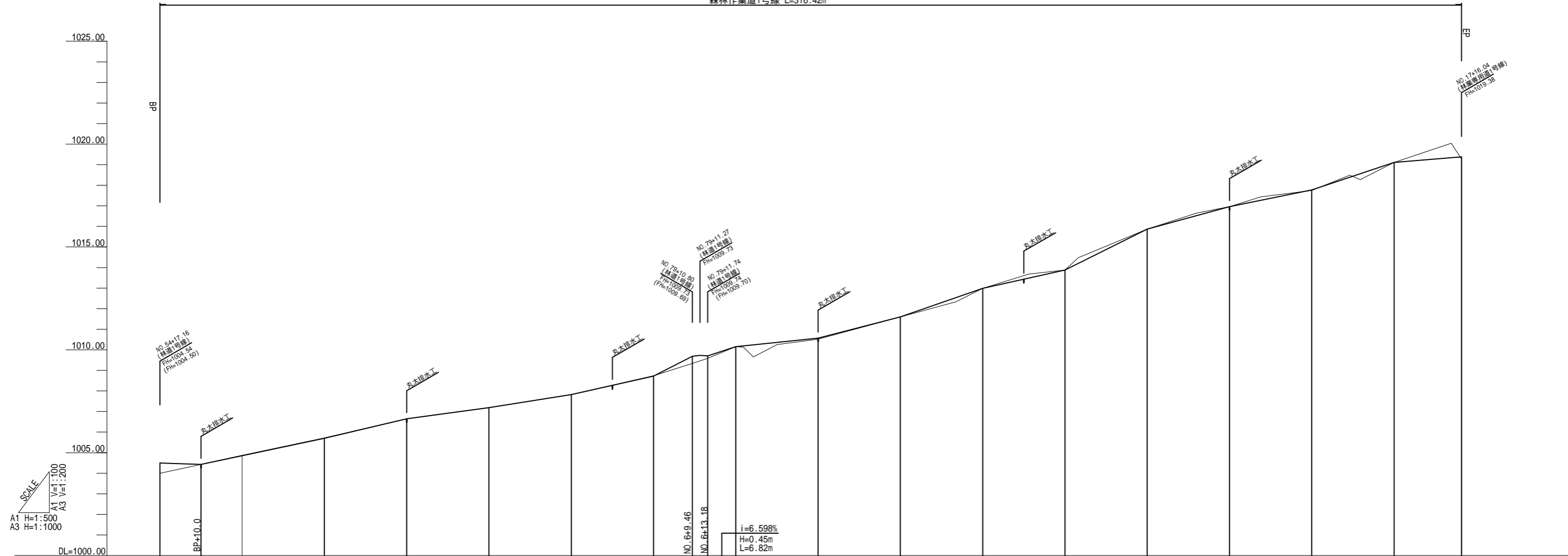
木製路面排水工 L=4.0m
1.0箇所



梨ヶ原地区作業道設置工事第1工区 設計図			
工事番号		図面番号	5-9
路川名	林業専用道2号線		
工事箇所	山梨県南都留郡山中湖村梨ヶ原1212-1425ほか		
図名	展開図	縮尺	A1 1:100 A3 1:200
測量	令和4年 3月	枚数	89/156
測量者	富士吉田市外二ヶ村恩賜所有財産保護組合		

注釈1 < >内数値は曲線拡幅部の修正距離を表す。
注釈2 dは測点から重心までの偏心距離(m)を表す。
重心が、測点から曲線の内側の場合は(-)外側の場合は(+とする。

森林作業道1号線 L=316.42m



勾配図	盛土高	切土高	計画高	地盤高	追加距離	単距離	測点名	曲線
1004.50 i=0.20% H=0.00m L=10.00m	0.50		1004.50	1004.00	0.00	0.00	BP	
1004.43 i=4.233% H=1.27m L=30.00m		0.02	1004.43	1004.87	20.00	20.00	NO.1	
1005.70 i=4.750% H=0.95m L=20.00m		0.02	1005.70	1005.72	40.00	20.00	NO.2	
1006.65 i=2.70% H=0.90m L=33.33m		0.00	1006.65	1006.65	60.00	20.00	NO.3	
1007.19 i=3.150% H=0.63m L=20.00m		0.00	1007.19	1007.19	80.00	20.00	NO.4	
1007.82 i=4.50% H=0.63m L=14.00m		0.00	1007.82	1007.82	100.00	20.00	NO.5	
1008.72 i=10.26% H=0.90m L=8.82m		0.02	1008.72	1008.74	120.00	20.00	NO.6	
1009.69 i=11.36% H=1.32m L=11.67m		0.06	1009.69	1009.73	140.00	20.00	NO.7	
1010.15 i=2.100% H=0.42m L=20.00m	0.05	0.00	1010.15	1010.15	160.00	20.00	NO.8	
1010.57 i=5.16% H=0.42m L=8.13m		0.00	1010.57	1010.52	180.00	20.00	NO.9	
1011.60 i=6.950% H=1.03m L=14.83m		0.00	1011.60	1011.60	200.00	20.00	NO.10	
1012.99 i=12.45% H=1.39m L=11.17m		0.00	1012.99	1012.99	220.00	20.00	NO.11	
1013.88 i=9.950% H=0.89m L=8.94m		0.00	1013.88	1013.88	240.00	20.00	NO.12	
1015.87 i=5.45% H=1.98m L=36.36m		0.00	1015.87	1015.87	260.00	20.00	NO.13	
1016.96 i=4.050% H=0.81m L=20.00m		0.00	1016.96	1016.96	280.00	20.00	NO.14	
1017.77 i=6.70% H=0.81m L=12.12m	0.02	0.00	1017.77	1017.75	300.00	20.00	NO.15	
1019.11 i=1.644% H=0.27m L=16.44m		0.00	1019.11	1019.11	316.42	16.42	EP	
1019.38	0.12		1019.38	1019.26				

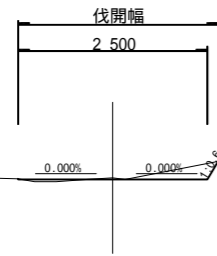
梨ヶ原地区作業道設置工事第1工区 設計図			
工事番号		図面番号	6-1
路川名	森林作業道1号線		
工事箇所	山梨県南都留郡山中湖村梨ヶ原1212-1425ほか		
図名	縦断面図	縮尺	図示
測量	令和4年3月	枚数	90/156
測量者	富士吉田市外二ヶ村恩賜農有財産保護組合		

BP-EP

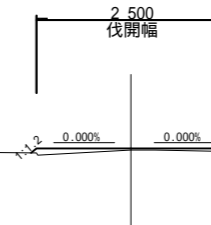
標準横断面

森林作業道1号線標準横断面
第1工区

NO.6付近



NO.14付近



梨ヶ原地区作業道設置工事第1工区 設計図			
工事番号		図面番号	6-2
路川名	森林作業道1号線		
工事箇所	山梨県南都留郡山中湖村梨ヶ原1212-1425ほか		
図名	標準横断面	縮尺	A1 1:50 A3 1:100
測量	令和4年3月	枚数	91/156
測量者	富士吉田市外二ヶ村恩賜所有財産保護組合		

NO.2
GH=1005.72
FH=1005.70 -0.02

NO.5
GH=1007.82
FH=1007.82 ±0.00

NO.7
GH=1010.15
FH=1010.15 ±0.00

2.500
0.00% | 0.00%

2.500
0.00% | 0.00%

2.500
0.00% | 0.00%

NO.1
GH=1004.87
FH=1004.85 -0.02

NO.4
GH=1007.19
FH=1007.19 ±0.00

NO.6
GH=1008.74
FH=1008.72 -0.02

2.500
0.00% | 0.00%

2.500
0.00% | 0.00%

2.500
0.00% | 0.00%

BP
GH=1004.00
FH=1004.50 +0.50

NO.3
GH=1006.65
FH=1006.65 ±0.00

2.500
0.00% | 0.00%

2.500
0.00% | 0.00%

切盛余 土盛 = -

切盛余 土盛 = -

切盛余 土盛 = -

切盛余 土盛 = 0.1

切盛余 土盛 = 0.1

切盛余 土盛 = 0.1

切盛余 土盛 = -

切盛余 土盛 = -

BP-NO.7

梨ヶ原地区作業道設置工事第1工区 設計図			
工事番号		図面番号	6-3
路川名	森林作業道1号線		
工事箇所	山梨県南都留郡山中湖村梨ヶ原1212-1425ほか		
図名	横断面	縮尺	A1 1:100 A3 1:200
測量	令和4年3月	枚数	92/156
測量者	富士吉田市外二ヶ村恩賜所有財産保護組合		

NO.10
GH=1012.99
FH=1012.99 ±0.00

NO.13
GH=1016.96
FH=1016.96 ±0.00

EP
GH=1019.26
FH=1019.38 +0.12

2 500
0.00% | 0.00%

2 500
0.00% | 0.00%

2 500
4.32%

切盛 = -
余土 = -

切盛 = -
余土 = -

切盛 = -
余土 = -

DL=1010.00

DL=1015.00

DL=1015.00

NO.9
GH=1011.60
FH=1011.60 ±0.00

NO.12
GH=1015.87
FH=1015.87 ±0.00

NO.15
GH=1019.11
FH=1019.11 ±0.00

2 500
0.00% | 0.00%

2 500
0.00% | 0.00%

2 500
0.00% | 0.00%

切盛 = -
余土 = -

切盛 = 0.1
余土 = -

切盛 = -
余土 = -

DL=1010.00

DL=1015.00

DL=1015.00

NO.8
GH=1010.52
FH=1010.57 +0.05

NO.11
GH=1013.88
FH=1013.88 ±0.00

NO.14
GH=1017.75
FH=1017.77 +0.02

2 500
0.00% | 0.00%

2 500
0.00% | 0.00%

2 500
0.00% | 0.00%

切盛 = 0.2
余土 = 0.2

切盛 = 0.2
余土 = -

切盛 = 0.1
余土 = -

DL=1010.00

DL=1010.00

DL=1015.00

NO.8-EP

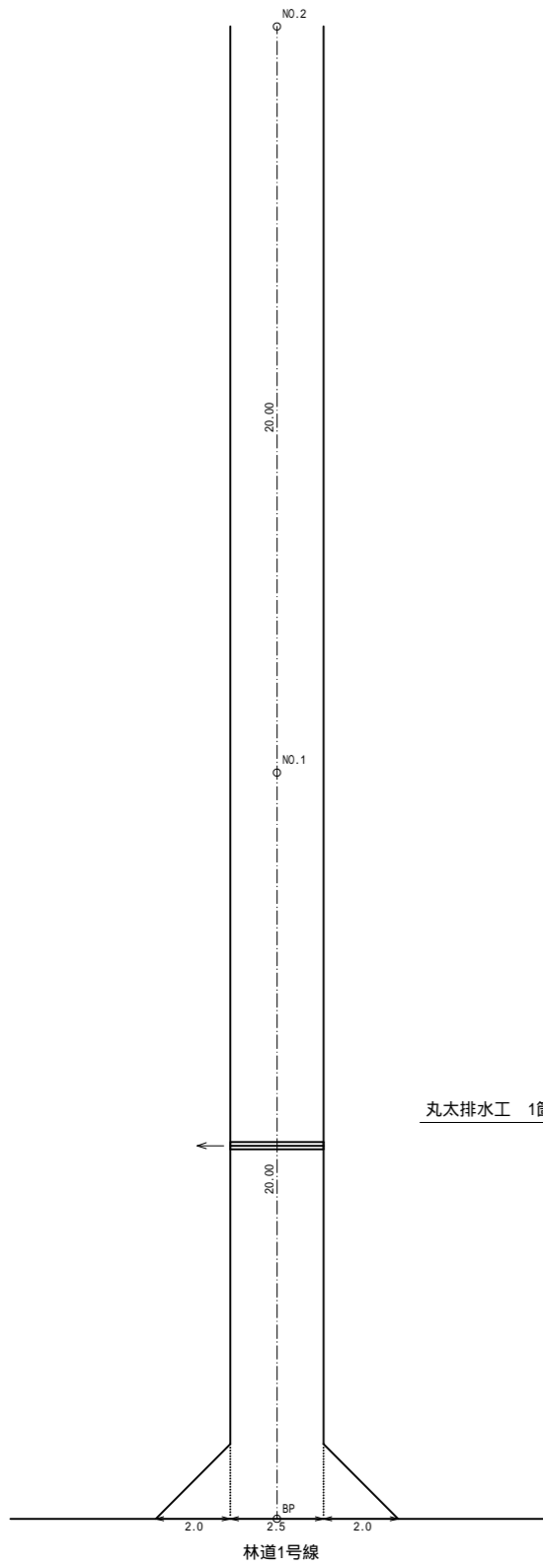
梨ヶ原地区作業道設置工事第1工区 設計図			
工事番号		図面番号	6-4
路川名	森林作業道1号線		
工事箇所	山梨県南都留郡山中湖村梨ヶ原1212-1425ほか		
図名	横断面	縮尺	A1 1:100 A3 1:200
測量	令和4年3月	枚数	93/156
測量者	富士吉田市外二ヶ村恩賜県有財産保護組合		

展開図(1)

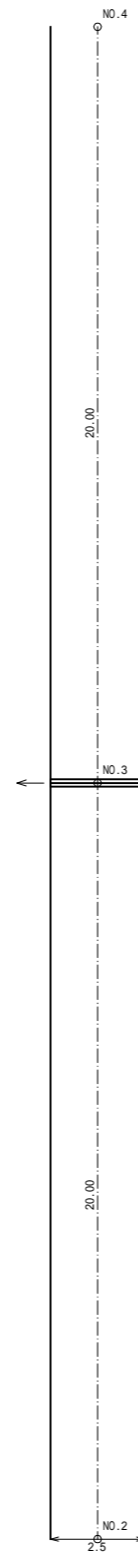
森林作業道1号線

BP-NO.6

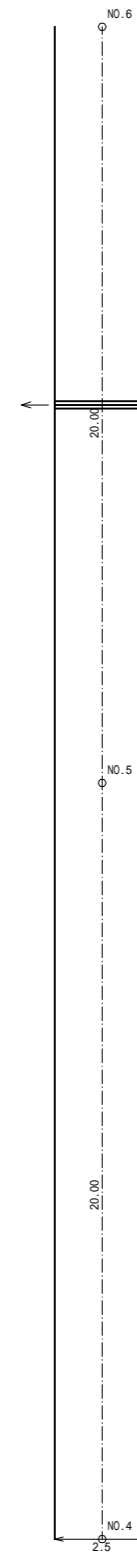
集計表(1/2項)		
名称	単位	数量
丸太排水工	箇所	3.0



丸太排水工 1箇所



丸太排水工 1箇所



丸太排水工 1箇所

注釈 交差点及びIP折れ部については2.0mの隅切りを設置すること
R=15m以下の平面曲線については、1.25mの拡幅を設置すること

BP-NO.6

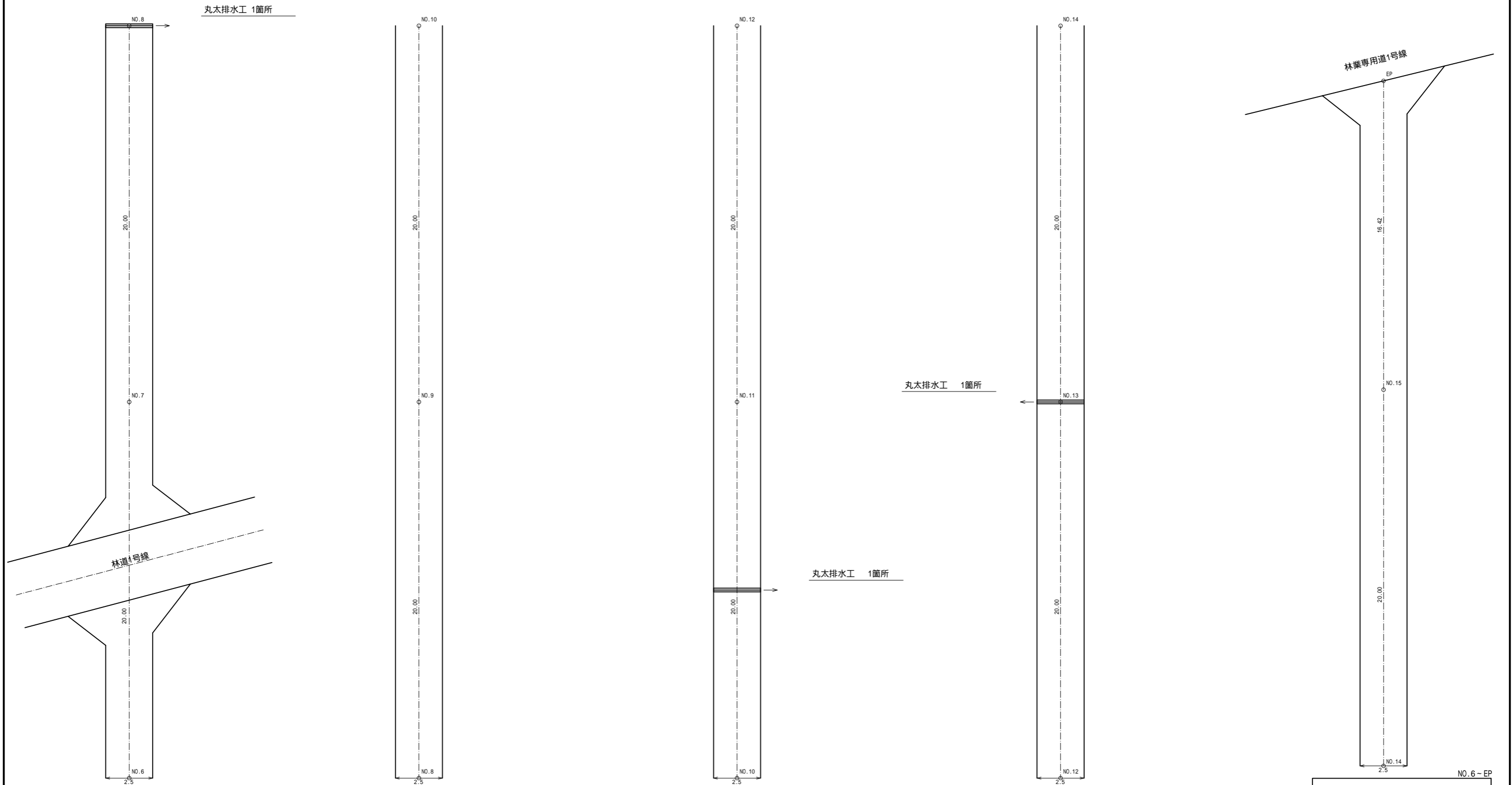
梨ヶ原地区作業道設置工事第1工区 設計図			
工事番号		図面番号	6-5
路川名	森林作業道1号線		
工事箇所	山梨県南都留郡山中湖村梨ヶ原1212-1425ほか		
図名	展開図	縮尺	A1 1:100 A3 1:200
測量	令和4年 3月	枚数	94/156
測量者	富士吉田市外二ヶ村恩賜所有財産保護組合		

展開図(2)

森林作業道1号線

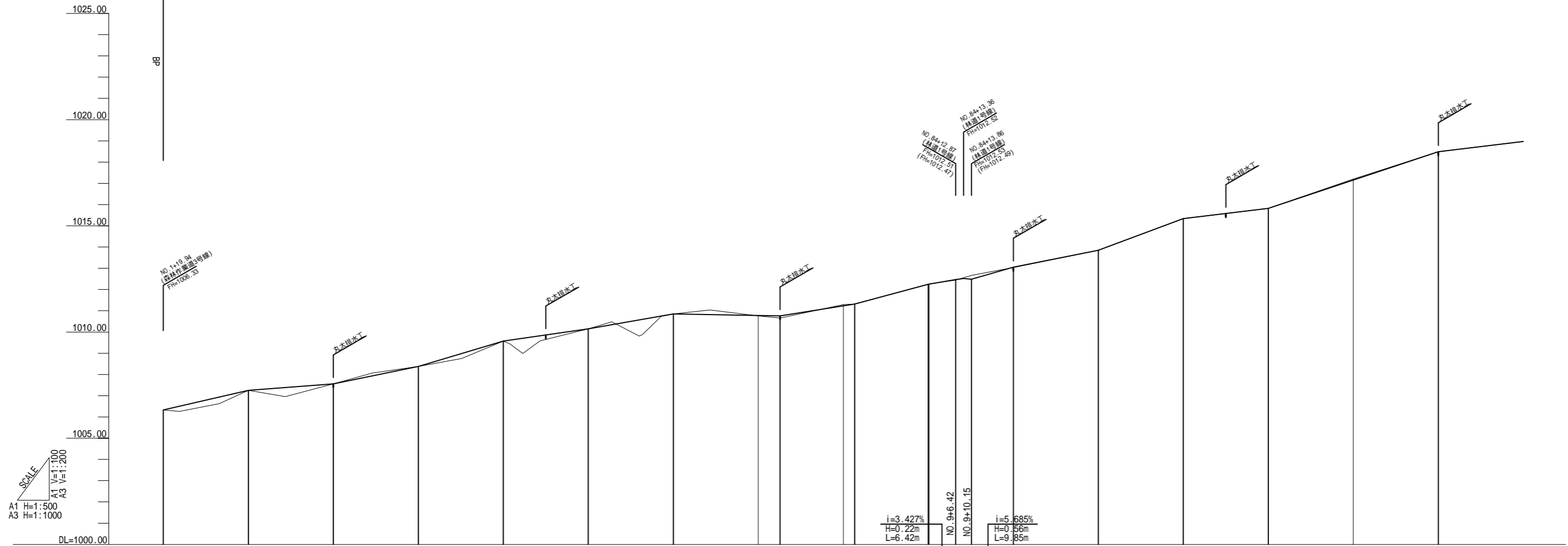
NO.6-EP

集計表(2/2項)		
名称	単位	数量
丸太排水工	箇所	3.0



注釈 交差点及びIP折れ部については2.0mの隅切りを設置すること
R=15m以下の平面曲線については、1.25mの拡幅を設置すること

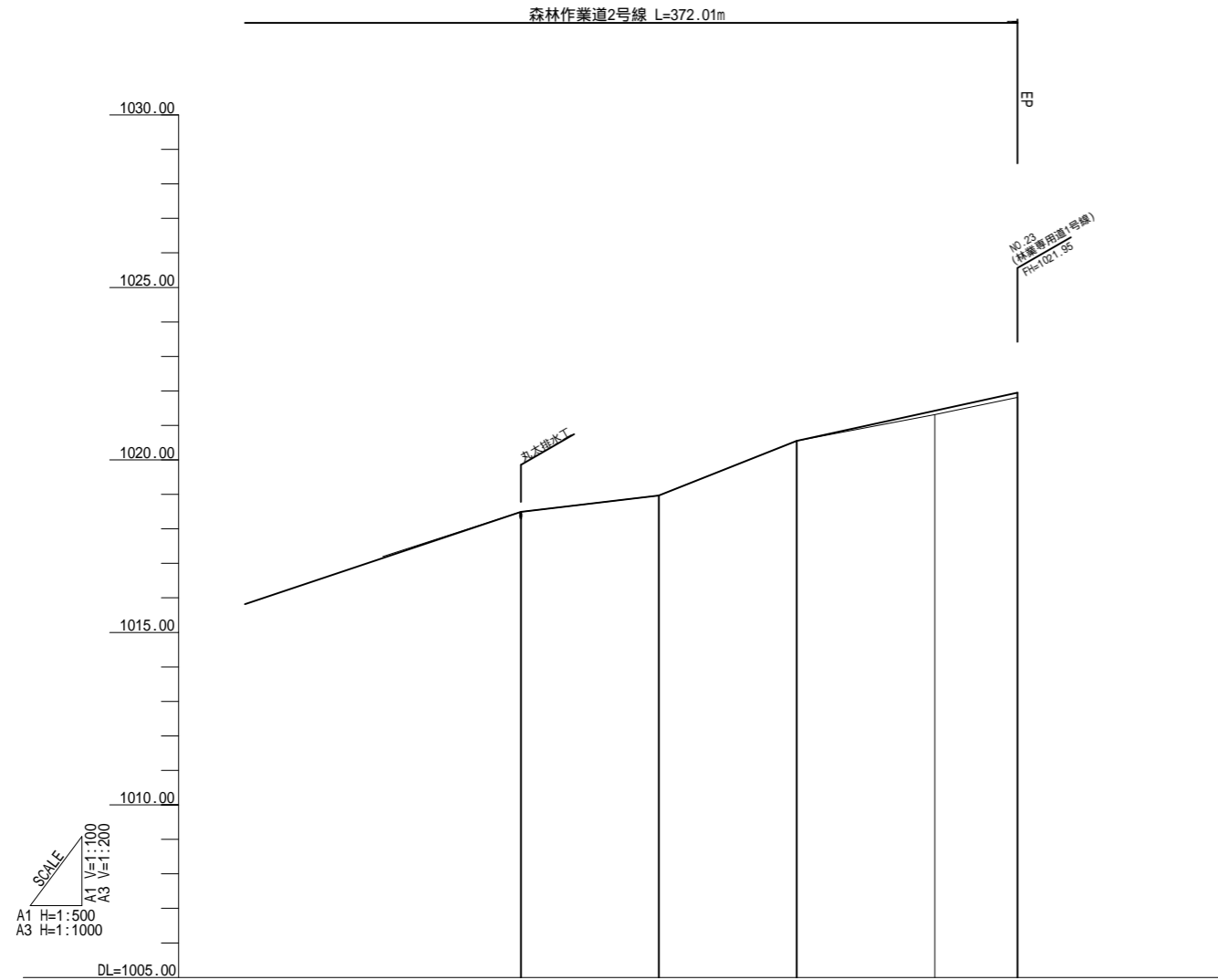
梨ヶ原地区作業道設置工事第1工区 設計図			
工事番号		図面番号	6-6
路川名	森林作業道1号線		
工事箇所	山梨県南都留郡山中湖村梨ヶ原1212-1425ほか		
図名	展開図	縮尺	A1 1:100 A3 1:200
測量	令和4年 3月	枚数	95/156
測量者	富士吉田市外二ヶ村恩賜県有財産保護組合		



勾配図															
盛土高	0.02, 0.10, 0.01														
切土高	0.00, 0.00, 0.00, 0.00, 0.00, 0.00, 0.00, 0.00, 0.05, 0.00, 0.00, 0.01, 0.00, 0.00, 0.00, 0.04, 0.00														
計画高	1006.33, 1007.25, 1007.56, 1008.38, 1009.57, 1010.15, 1010.85, 1010.78, 1010.76, 1011.24, 1011.32, 1012.25, 1012.26, 1012.47, 1012.52, 1012.49, 1013.05, 1013.85, 1015.34, 1015.82, 1017.16, 1018.49														
地盤高	1006.33, 1007.25, 1007.56, 1008.38, 1009.57, 1010.15, 1010.85, 1010.76, 1010.66, 1011.29, 1011.32, 1012.25, 1012.27, 1013.04, 1013.85, 1015.34, 1015.82, 1017.20, 1018.49														
追加距離	0.00, 20.00, 40.00, 60.00, 80.00, 100.00, 120.00, 140.00, 145.10, 160.00, 162.66, 180.00, 180.22, 200.00, 220.00, 240.00, 260.00, 280.00, 300.00														
単距離	0.00, 20.00, 20.00, 20.00, 20.00, 20.00, 20.00, 20.00, 5.10, 14.90, 2.66, 17.34, 0.22, 19.78, 20.00, 20.00, 20.00, 20.00, 20.00														
測点名	BP, NO.1, NO.2, NO.3, NO.4, NO.5, NO.6, NO.7, BC.1, NO.8, MC.1, NO.9, EC.1, NO.10, NO.11, NO.12, NO.13, NO.14, NO.15														
曲線	<p>Curve data for stations NO.8, NO.9, and NO.10:</p> <ul style="list-style-type: none"> NO.8: $R=67.1m$, $L=29.29m$, $i=3.363\%$, $H=0.93m$, $L=17.34m$ NO.9: $R=102.25m$, $L=17.34m$, $i=5.363\%$, $H=0.93m$, $L=17.34m$ NO.10: $R=102.25m$, $L=17.34m$, $i=5.363\%$, $H=0.93m$, $L=17.34m$ 														

BP-NO.15

梨ヶ原地区作業道設置工事第1工区 設計図			
工事番号		図面番号	7-1
路川名	森林作業道2号線		
工事箇所	山梨県南都留郡山中湖村梨ヶ原1212-1425ほか		
図名	縦断面図	縮尺	図示
測量	令和4年3月	枚数	96/156
測量者	富士吉田市外二ヶ村恩賜農有財産保護組合		



勾配図					
盛土高				0.12	0.14
切土高		0.00	0.00	0.00	
計画高		1018.49	1018.97	1020.55	1021.43
地盤高		1018.49	1018.97	1020.55	1021.31
追加距離		300.00	320.00	340.00	360.00
単距離		20.00	20.00	20.00	20.00
測点名		NO.15	NO.16	NO.17	NO.18
曲線					

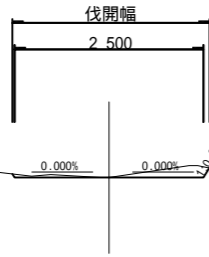
NO.15-EP

梨ヶ原地区作業道設置工事第1工区 設計図			
工事番号		図面番号	7-2
路川名	森林作業道2号線		
工事箇所	山梨県南都留郡山中湖村梨ヶ原1212-1425ほか		
図名	縦断図	縮尺	図示
測量	令和4年3月	枚数	97/156
測量者	富士吉田市外二ヶ村恩賜農有財産保護組合		

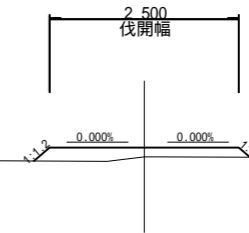
標準横断面図

森林作業道2号線標準横断面図
第1工区

NO.4付近



NO.18付近

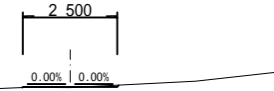


梨ヶ原地区作業道設置工事第1工区 設計図			
工事番号		図面番号	7-3
路川名	森林作業道2号線		
工事箇所	山梨県南都留郡山中湖村梨ヶ原1212-1425ほか		
図名	標準横断面図	縮尺	A1 1:50 A3 1:100
測量	令和4年 3月	枚数	98/156
測量者	富士吉田市外二ヶ村恩賜所有財産保護組合		

NO.2
GH=1007.56
FH=1007.56 ±0.00

NO.5
GH=1010.15
FH=1010.15 ±0.00

NO.7
GH=1010.76
FH=1010.76 +0.02



DL=1005.00

DL=1010.00

DL=1010.00

切盛余 土土盛 = 0.1
= -
= -

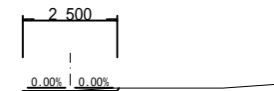
切盛余 土土盛 = -
= -
= -

切盛余 土土盛 = -
= -
= -

NO.1
GH=1007.25
FH=1007.25 ±0.00

NO.4
GH=1009.57
FH=1009.57 ±0.00

NO.6
GH=1010.85
FH=1010.85 ±0.00



DL=1005.00

DL=1005.00

DL=1010.00


切盛余 土土盛 = -
= -
= -

切盛余 土土盛 = 0.1
= -
= -

切盛余 土土盛 = 0.1
= -
= -

BP
GH=1006.33
FH=1006.33 ±0.00

NO.3
GH=1008.38
FH=1008.38 ±0.00



DL=1005.00

DL=1005.00

切盛余 土土盛 = -
= -
= -

切盛余 土土盛 = -
= 0.1
= 0.1

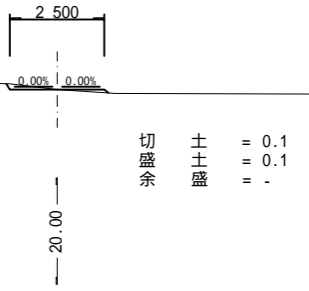
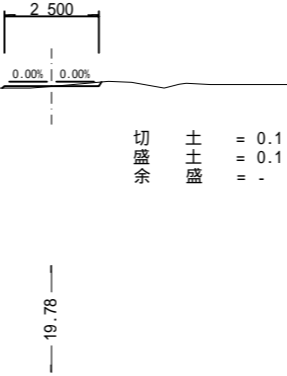

BP-NO.7

梨ヶ原地区作業道設置工事第1工区 設計図			
工事番号		図面番号	7-4
路川名	森林作業道2号線		
工事箇所	山梨県南都留郡山中湖村梨ヶ原1212-1425ほか		
図名	横断面	縮尺	A1 1:100 A3 1:200
測量	令和4年3月	枚数	99/156
測量者	富士吉田市外二ヶ村恩賜所有財産保護組合		

MC.1
GH=1011.32
FH=1011.32 ±0.00

NO.10
GH=1013.04
FH=1013.05 +0.01

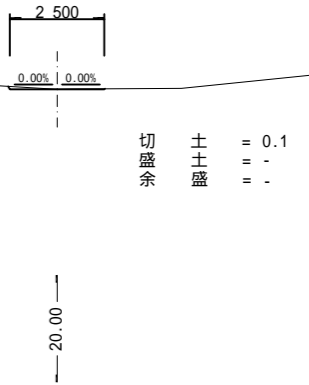
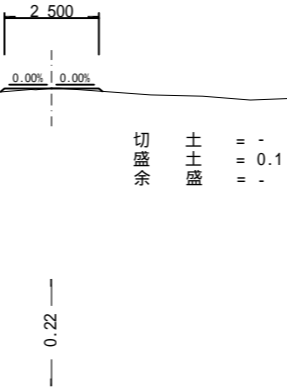

NO.12
GH=1015.34
FH=1015.34 ±0.00



NO.8
GH=1011.29
FH=1011.24 -0.05

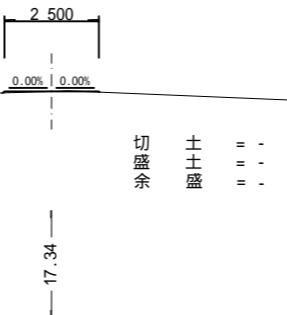
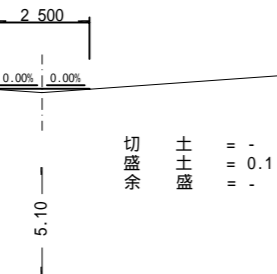
EC.1
GH=1012.27
FH=1012.26 -0.01

NO.11
GH=1013.85
FH=1013.85 ±0.00



BC.1
GH=1010.66
FH=1010.76 +0.10

NO.9
GH=1012.25
FH=1012.25 ±0.00

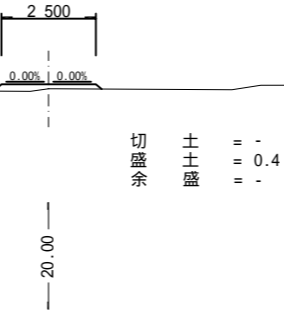



BC.1~NO.12

梨ヶ原地区作業道設置工事第1工区 設計図			
工事番号		図面番号	7-5
路川名	森林作業道2号線		
工事箇所	山梨県南都留郡山中湖村梨ヶ原1212-1425ほか		
図名	横断面	縮尺	A1 1:100 A3 1:200
測量	令和4年3月	枚数	100/156
測量者	富士吉田市外二ヶ村恩賜所有財産保護組合		

NO.15
GH=1018.49
FH=1018.49 ±0.00

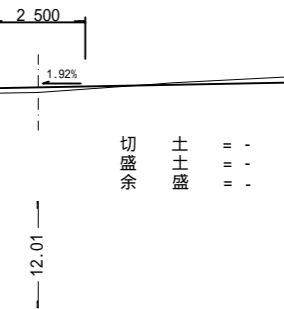
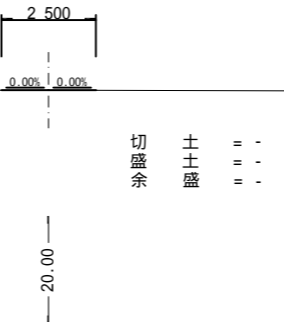

NO.18
GH=1021.31
FH=1021.43 +0.12



NO.14
GH=1017.20
FH=1017.16 -0.04

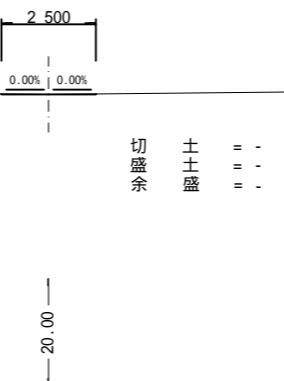
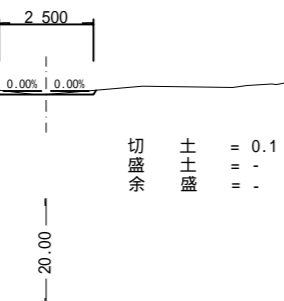
NO.17
GH=1020.55
FH=1020.55 ±0.00

EP
GH=1021.81
FH=1021.95 +0.14



NO.13
GH=1015.82
FH=1015.82 ±0.00

NO.16
GH=1018.97
FH=1018.97 ±0.00



NO.13-EP

梨ヶ原地区作業道設置工事第1工区 設計図			
工事番号		図面番号	7-6
路川名	森林作業道2号線		
工事箇所	山梨県南都留郡山中湖村梨ヶ原1212-1425ほか		
図名	横断面	縮尺	A1 1:100 A3 1:200
測量	令和4年3月	枚数	101/156
測量者	富士吉田市外二ヶ村恩賜農有財産保護組合		

展開図(1)

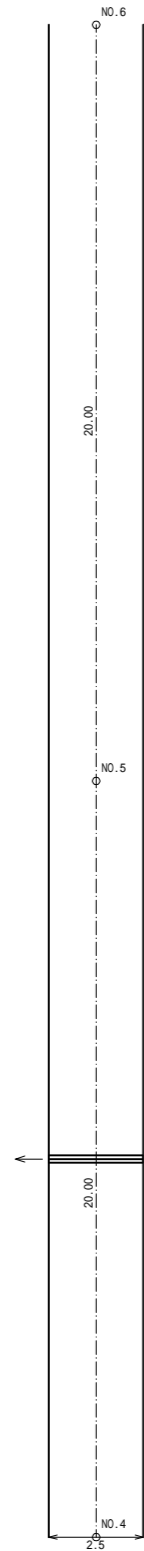
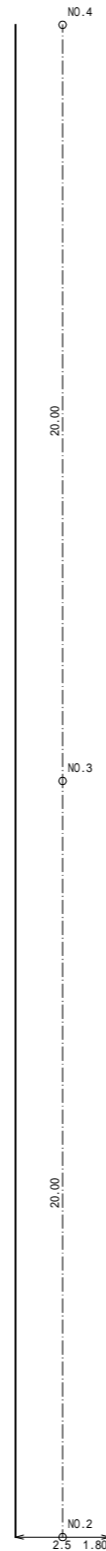
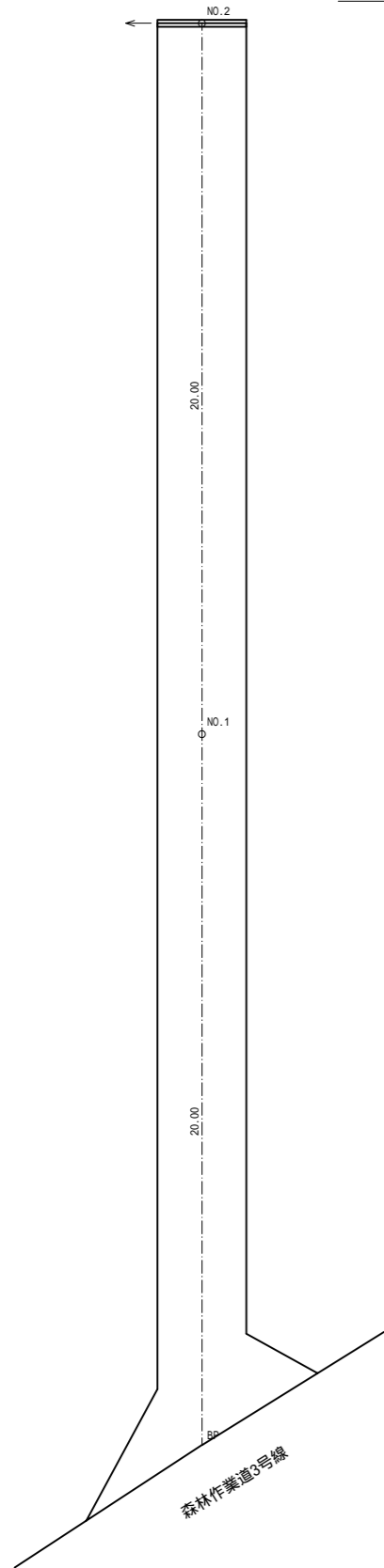
森林作業道2号線

BP-NO.6

集計表(1/3項)

名称	単位	数量
丸太排水工	箇所	2.0

丸太排水工 1箇所



丸太排水工 1箇所

注釈 交差点及びIP折れ部については2.0mの隅切りを設置すること
R=15m以下の平面曲線については、1.25mの拡幅を設置すること

BP-NO.6

梨ヶ原地区作業道設置工事第1工区 設計図			
工事番号		図面番号	7-7
路川名	森林作業道2号線		
工事箇所	山梨県南都留郡山中湖村梨ヶ原1212-1425ほか		
図名	展開図	縮尺	A1 1:100 A3 1:200
測量	令和4年 3月	枚数	102/156
測量者	富士吉田市外二ヶ村恩賜所有財産保護組合		

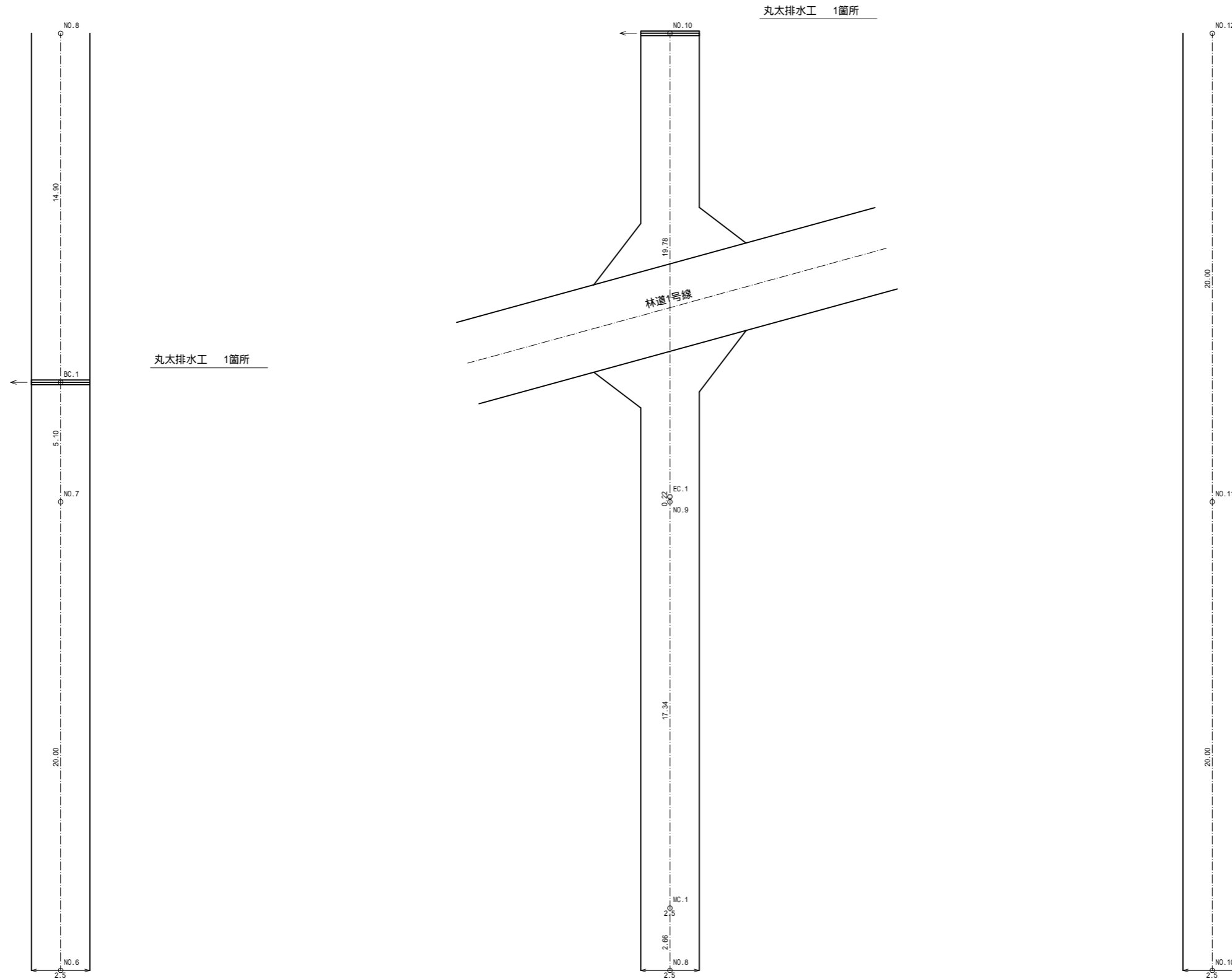
展開図(2)

森林作業道2号線

NO.6~NO.12

集計表(2/3項)

名称	単位	数量
丸太排水工	箇所	2.0



注釈 交差点及びIP折れ部については2.0mの隅切りを設置すること
R=15m以下の平面曲線については、1.25mの拡幅を設置すること

NO.6~NO.12

梨ヶ原地区作業道設置工事第1工区 設計図			
工事番号		図面番号	7-8
路川名	森林作業道2号線		
工事箇所	山梨県南都留郡山中湖村梨ヶ原1212-1425ほか		
図名	展開図	縮尺	A1 1:100 A3 1:200
測量	令和4年 3月	枚数	103/156
測量者	富士吉田市外二ヶ村恩賜所有財産保護組合		

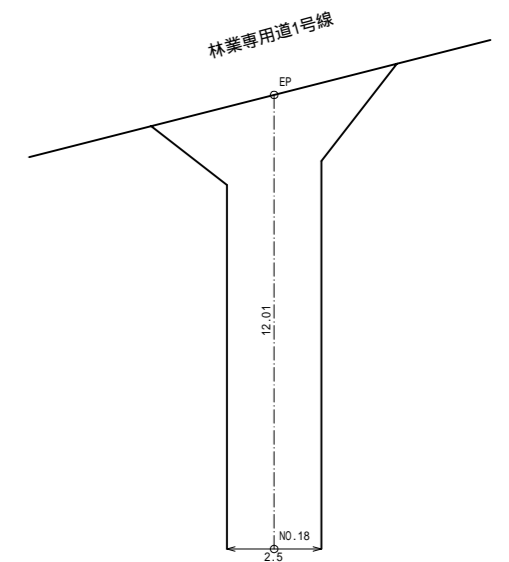
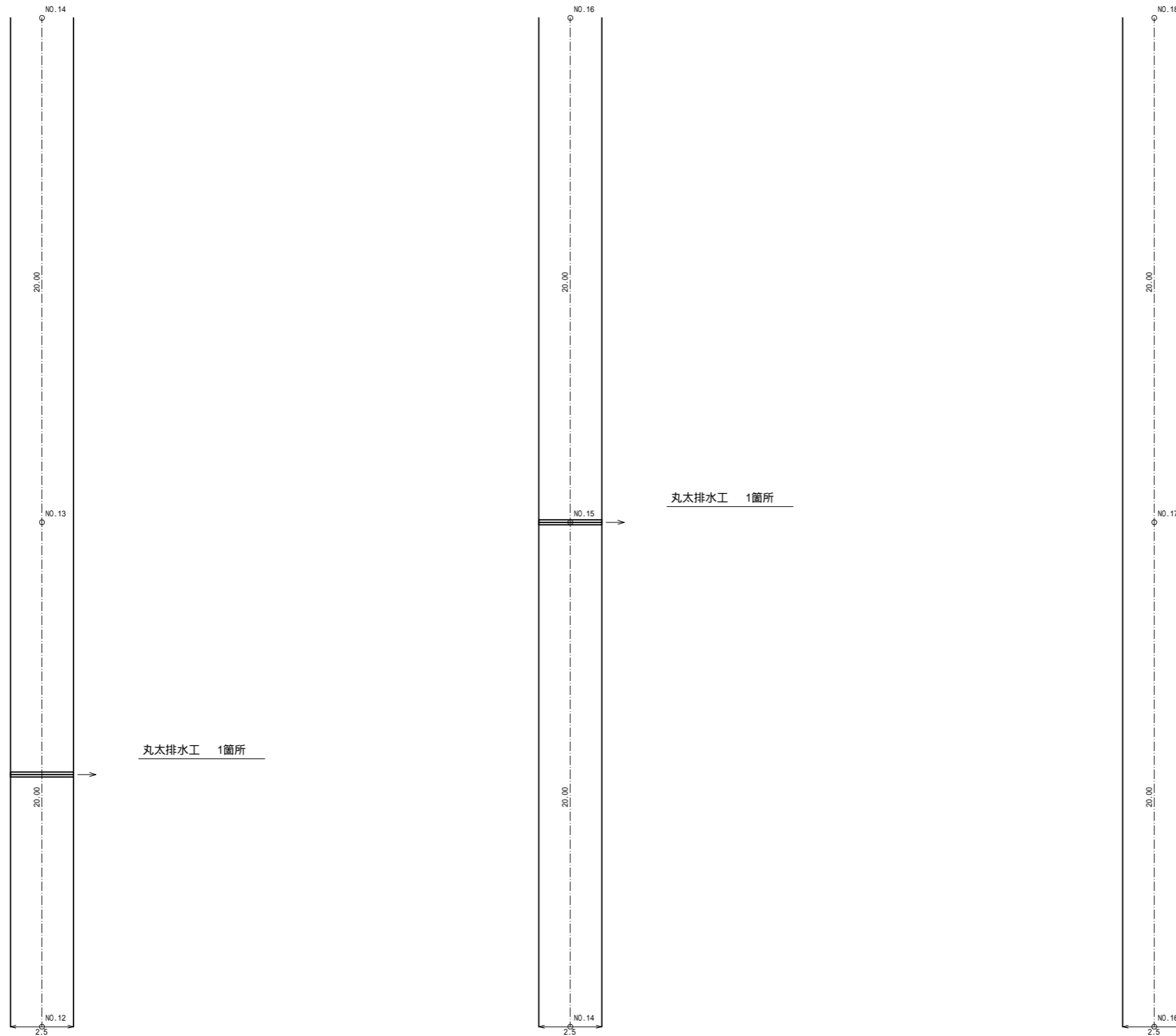
展開図(3)

森林作業道2号線

NO.12-EP

集計表(3/3項)

名称	単位	数量
丸太排水工	箇所	2.0

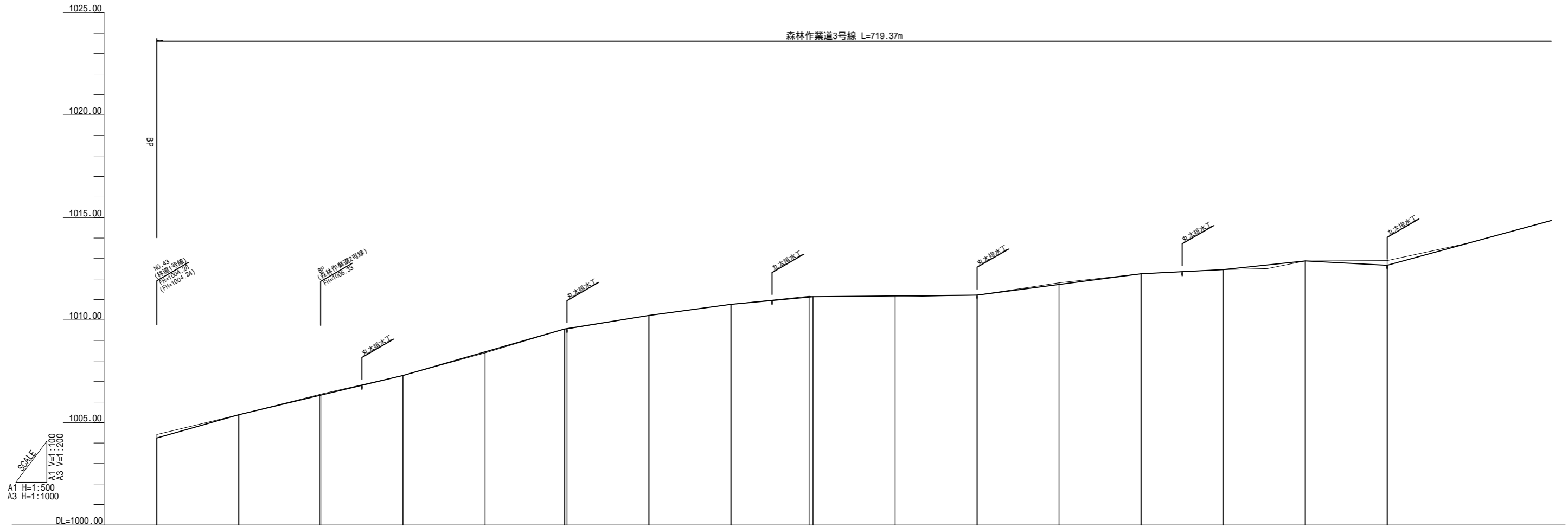


NO.12-EP

梨ヶ原地区作業道設置工事第1工区 設計図			
工事番号		図面番号	7-9
路川名	森林作業道2号線		
工事箇所	山梨県南都留郡山中湖村梨ヶ原1212-1425ほか		
図名	展開図	縮尺	A1 1:100 A3 1:200
測量	令和4年 3月	枚数	104/156
測量者	富士吉田市外二ヶ村恩賜県有財産保護組合		

注釈 交差点及びIP折れ部については2.0mの隅切りを設置すること
R=15m以下の平面曲線については、1.25mの拡幅を設置すること

森林作業道3号線 L=719.37m

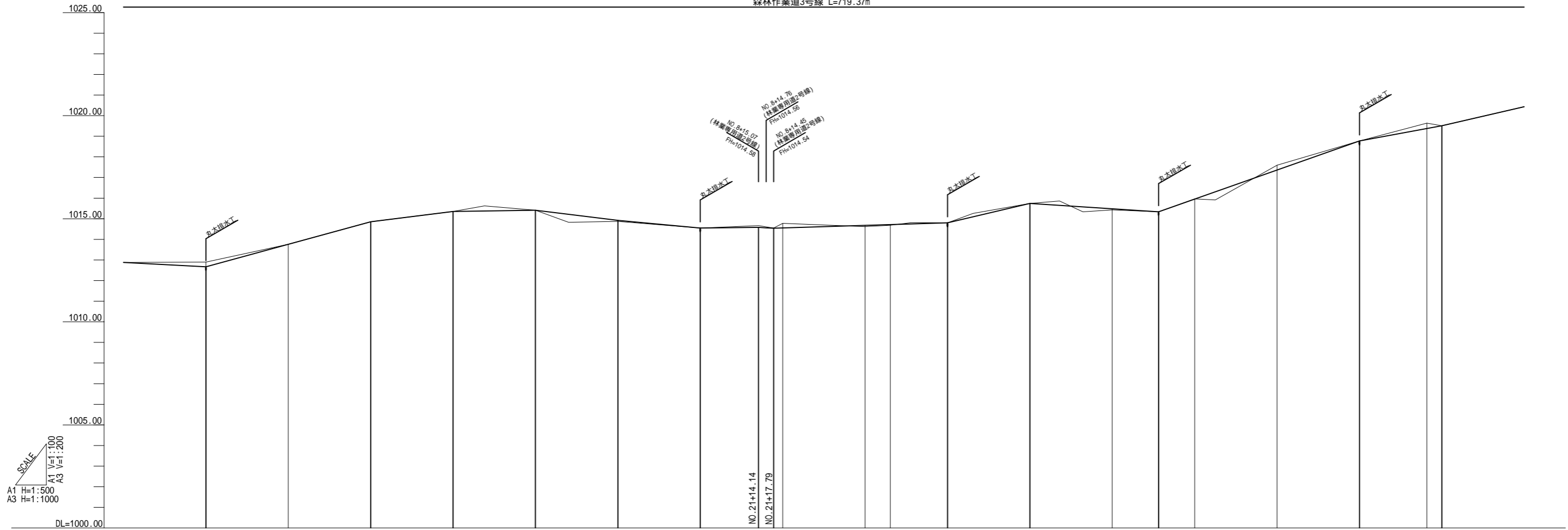


勾配図																
盛土高	0.05, 0.02, 0.05															
切土高	0.17	0.00	0.05	0.00	0.00	0.00	0.00	0.00	0.04	0.00	0.08	0.00	0.00	0.00	0.23	
計画高	1004.24	1005.38	1006.32 1006.33 +19.94 1006.34	1007.29	1008.44	1009.56 1009.56	1010.22	1010.76	1011.12 1011.14	1011.18	1011.21	1011.73	1012.25	1012.46	1012.88	1012.67
地盤高	1004.41	1005.38	1006.37 1006.39	1007.29	1008.39	1009.56 1009.56	1010.22	1010.76	1011.16 1011.14	1011.13	1011.21	1011.81	1012.25	1012.46	1012.88	1012.90
追加距離	0.00	20.00	39.75 40.00	60.00	80.00	99.41 100.00	120.00	140.00	159.07 160.00	180.00	200.00	220.00	240.00	260.00	280.00	300.00
単距離	0.00	20.00	19.75 0.25	20.00	20.00	19.41 0.59	20.00	20.00	19.07 0.93	20.00	20.00	20.00	20.00	20.00	20.00	20.00
測点名	BP	NO.1	IBC.1 NO.2	NO.3	NO.4	MC.1 NO.5	NO.6	NO.7	IBC.1 NO.8	NO.9	NO.10	NO.11	NO.12	NO.13	NO.14	NO.15
曲線	<p>IP 1 A=86.27 R=27.38 L=26.23 E=100.00 S=80.00</p>															

BP-NO.15

梨ヶ原地区作業道設置工事第1工区 設計図			
工事番号		図面番号	8-1
路川名	森林作業道3号線		
工事箇所	山梨県南都留郡山中湖村梨ヶ原1212-1425ほか		
図名	縦断面図	縮尺	図示
測量	令和4年3月	枚数	105/156
測量者	富士吉田市外二ヶ村恩賜県有財産保護組合		

森林作業道3号線 L=719.37m



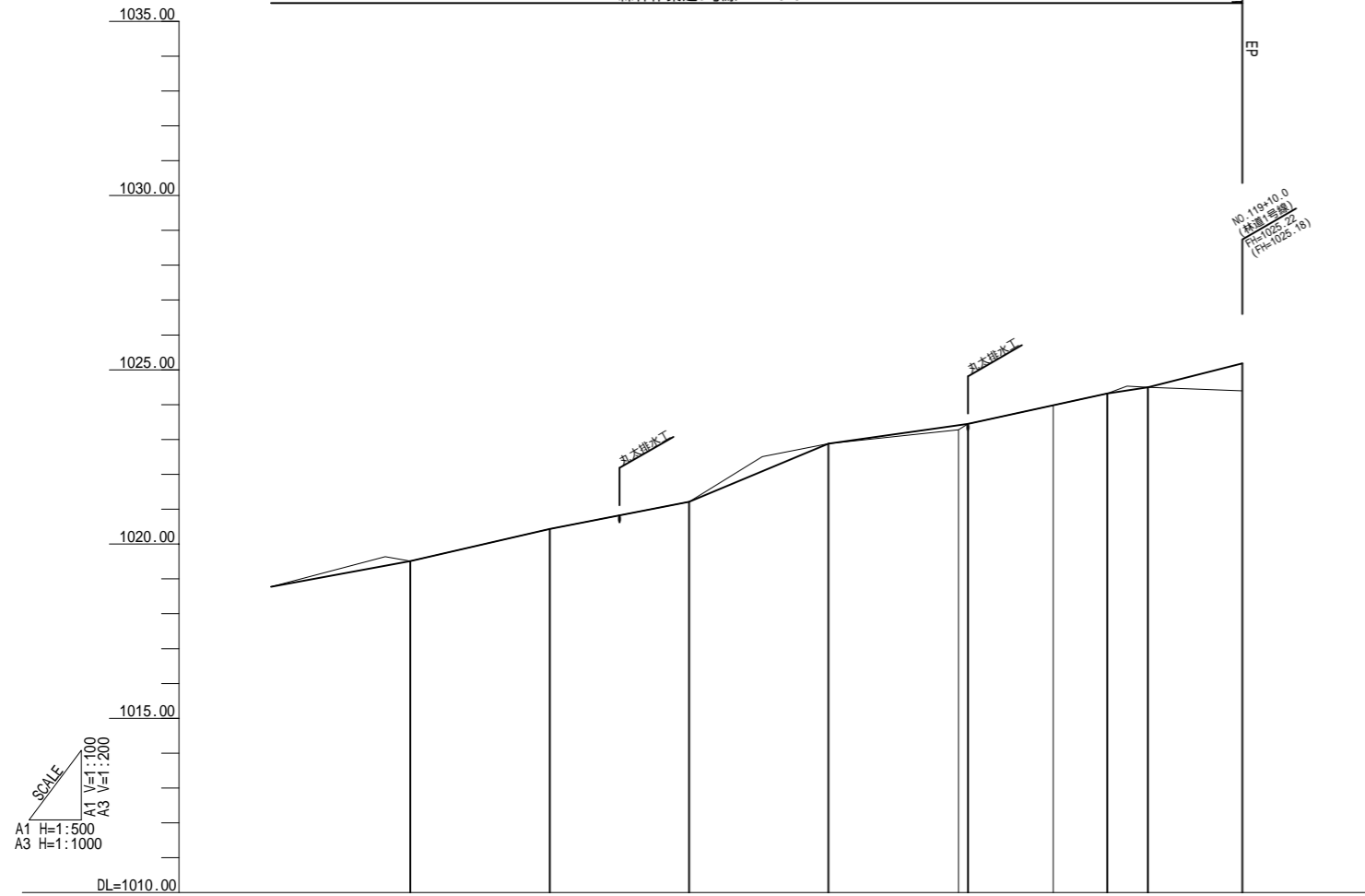
勾配図	盛土高	切土高	計画高	地盤高	追加距離	単距離	測点名	曲線
1012.88 $i=-1.050\%$ $H=-0.21m L=20.00m$		0.23	1012.67	1012.90	300.00	20.00	NO.15	
1012.67 $i=5.450\%$ $H=2.18m L=40.00m$		0.00	1013.76	1013.76	320.00	20.00	NO.16	
1014.85 $i=2.500\%$ $H=0.50m L=20.00m$		0.00	1014.85	1014.85	340.00	20.00	NO.17	
1015.35 $i=0.300\%$ $H=0.00m L=20.00m$		0.00	1015.35	1015.35	360.00	20.00	NO.18	
1015.41 $i=2.450\%$ $H=-0.49m L=20.00m$		0.00	1015.41	1015.41	380.00	20.00	NO.19	
1014.92 $i=1.800\%$ $H=0.07m L=20.00m$	0.05	0.00	1014.92	1014.87	400.00	20.00	NO.20	
1014.55 $i=0.212\%$ $H=0.09m L=14.14m$		0.00	1014.55	1014.55	420.00	20.00	NO.21	
1014.58 $i=0.09\%$ $H=0.14m L=14.14m$		NO.21 +15.97	1014.58	1014.54	440.00	20.00	NO.22	
1014.54 $i=0.616\%$ $H=0.26m L=42.21m$		0.23	1014.54	1014.78	440.00	20.00	NO.22	
1014.80 $i=4.700\%$ $H=0.00m L=20.00m$	0.06	0.00	1014.80	1014.62	460.00	20.00	NO.23	
1014.80 $i=0.03\%$ $H=0.00m L=20.00m$	0.03	0.00	1014.80	1014.68	466.13	6.13	BC.2	
1015.74 $i=-1.280\%$ $H=-0.40m L=31.25m$		0.00	1015.74	1014.68	480.00	13.87	NO.24	
1015.74 $i=7.036\%$ $H=3.43m L=48.75m$		0.00	1015.74	1015.74	500.00	20.00	NO.25	
1015.34 $i=2.700\%$ $H=0.00m L=20.00m$	0.05	0.00	1015.34	1015.43	520.00	20.00	NO.26	
1015.34 $i=7.036\%$ $H=3.43m L=48.75m$		0.00	1015.34	1015.34	531.25	11.25	NC.2	
1015.96 $i=2.700\%$ $H=0.00m L=20.00m$		0.00	1015.96	1015.96	540.00	8.75	NO.27	
1018.77 $i=4.600\%$ $H=0.92m L=20.00m$		0.24	1018.77	1017.60	560.00	20.00	NO.28	
1018.77 $i=4.600\%$ $H=0.92m L=20.00m$		0.00	1018.77	1018.77	580.00	20.00	NO.29	
1019.51 $i=4.600\%$ $H=0.92m L=20.00m$		0.26	1019.51	1019.64	596.37	16.37	EC.2	
1020.43 $i=4.600\%$ $H=0.92m L=20.00m$		0.00	1019.51	1019.51	600.00	3.63	NO.30	

IP
1015.37-20
1015.00
1015.00
1015.00
25.738

NO.15-NO.30

梨ヶ原地区作業道設置工事第1工区 設計図			
工事番号		図面番号	8-2
路川名	森林作業道3号線		
工事箇所	山梨県南都留郡山中湖村梨ヶ原1212-1425ほか		
図名	縦断面図	縮尺	図示
測量	令和4年3月	枚数	106/156
測量者	富士吉田市外二ヶ村恩賜県有財産保護組合		

森林作業道3号線 L=719.37m



勾配図										
盛土高						0.13				0.78
切土高		0.00	0.00	0.00	0.00	0.00	0.00	0.00	0.00	
計画高		1019.51	1020.43	1021.21	1022.88	1023.41	1023.45	1024.32	1024.50	1025.18
地盤高		1019.51	1020.43	1021.21	1022.88	1023.28	1023.45	1024.32	1024.50	1024.40
追加距離		600.00	620.00	640.00	660.00	678.65	680.00	692.23	700.00	705.82
単距離		3.63	20.00	20.00	20.00	18.65	1.35	12.23	7.77	5.82
測点名		NO.30	NO.31	NO.32	NO.33	EC.3	NO.34	NC.3	NO.35	EC.3
曲線		JP.2 LA=74.37-20 CL=100.000 TL=76.210 SL=130.240 SL=29.730				JP.3 LA=25.56-39 CL=100.000 TL=76.210 SL=130.240 SL=29.730				

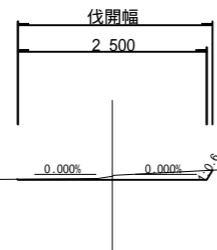
NO.30-EP

梨ヶ原地区作業道設置工事第1工区 設計図			
工事番号		図面番号	8-3
路川名	森林作業道3号線		
工事箇所	山梨県南都留郡山中湖村梨ヶ原1212-1425ほか		
図名	縦断面図	縮尺	図示
測量	令和4年3月	枚数	107/156
測量者	富士吉田市外二ヶ村恩賜農有財産保護組合		

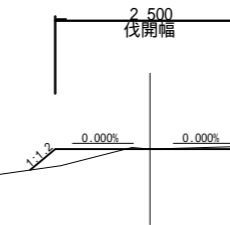
標準横断面図

森林作業道3号線標準横断面図
第1工区

NO.2付近



NO.33付近

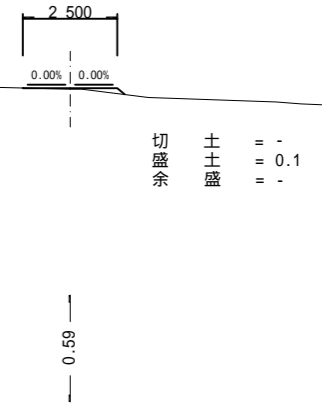
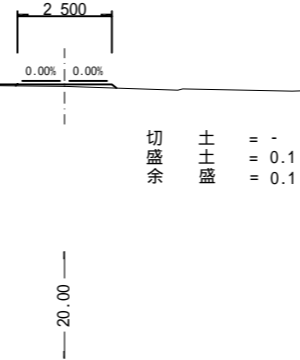
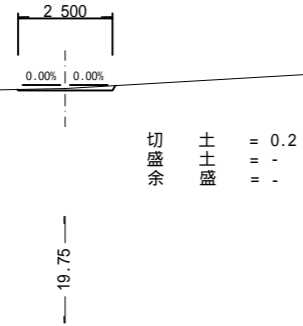


梨ヶ原地区作業道設置工事第1工区 設計図			
工事番号		図面番号	8-4
路川名	森林作業道3号線		
工事箇所	山梨県南都留郡山中湖村梨ヶ原1212-1425ほか		
図名	標準横断面図	縮尺	A1 1:50 A3 1:100
測量	令和4年 3月	枚数	108/156
測量者	富士吉田市外二ヶ村恩賜所有財産保護組合		

BC.1
GH=1006.37
FH=1006.32 -0.05

NO.4
GH=1008.39
FH=1008.44 +0.05

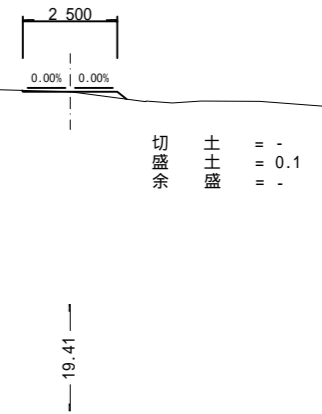
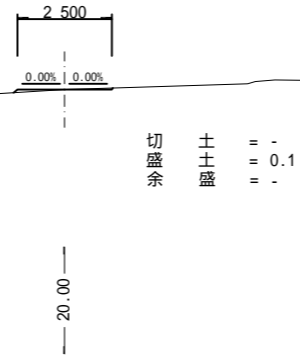
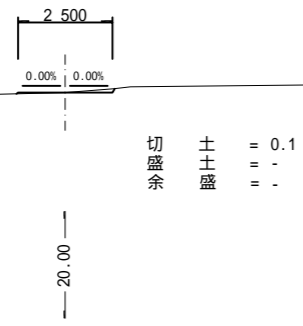
NO.5
GH=1009.56
FH=1009.58 +0.02



NO.1
GH=1005.38
FH=1005.38 ±0.00

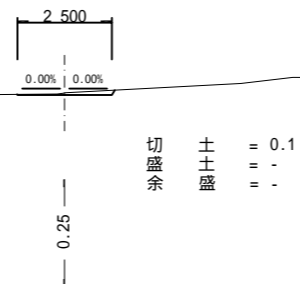
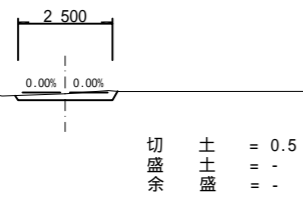
NO.3
GH=1007.29
FH=1007.29 ±0.00

MC.1
GH=1009.56
FH=1009.56 ±0.00



BP
GH=1004.41
FH=1004.24 -0.17

NO.2
GH=1006.39
FH=1006.34 -0.05



BP-NO.5

梨ヶ原地区作業道設置工事第1工区 設計図			
工事番号		図面番号	8-5
路川名	森林作業道3号線		
工事箇所	山梨県南都留郡山中湖村梨ヶ原1212-1425ほか		
図名	横断面	縮尺	A1 1:100 A3 1:200
測量	令和4年3月	枚数	109/156
測量者	富士吉田市外二ヶ村恩賜農有財産保護組合		

EC.1
GH=1011.16
FH=1011.12 -0.04

NO.10
GH=1011.21
FH=1011.21 ±0.00

NO.12
GH=1012.25
FH=1012.25 ±0.00

2.500
0.00% | 0.00%
DL=1010.00
切盛余 土盛 = 0.1
= -
= -
19.07

2.500
0.00% | 0.00%
DL=1010.00
切盛余 土盛 = 0.1
= -
= -
20.00

2.500
0.00% | 0.00%
DL=1010.00
切盛余 土盛 = 0.1
= -
= -
20.00

NO.7
GH=1010.76
FH=1010.76 ±0.00

NO.9
GH=1011.13
FH=1011.18 +0.05

NO.11
GH=1011.81
FH=1011.73 -0.08

2.500
0.00% | 0.00%
DL=1010.00
切盛余 土盛 = 0.1
= 0.1
= -
20.00

2.500
0.00% | 0.00%
DL=1010.00
切盛余 土盛 = -
= 0.1
= -
20.00

2.500
0.00% | 0.00%
DL=1010.00
切盛余 土盛 = 0.1
= -
= -
20.00

NO.6
GH=1010.22
FH=1010.22 ±0.00

NO.8
GH=1011.14
FH=1011.14 ±0.00

2.500
0.00% | 0.00%
DL=1010.00
切盛余 土盛 = -
= 0.1
= -
20.00

2.500
0.00% | 0.00%
DL=1010.00
切盛余 土盛 = -
= -
= -
0.93

NO.6~NO.12

梨ヶ原地区作業道設置工事第1工区 設計図			
工事番号		図面番号	8-6
路川名	森林作業道3号線		
工事箇所	山梨県南都留郡山中湖村梨ヶ原1212-1425ほか		
図名	横断面	縮尺	A1 1:100 A3 1:200
測量	令和4年3月	枚数	110/156
測量者	富士吉田市外二ヶ村恩賜農有財産保護組合		

NO.15
GH=1012.90
FH=1012.67 -0.23

NO.18
GH=1015.35
FH=1015.35 ±0.00

NO.20
GH=1014.87
FH=1014.92 +0.05

2.500
0.00% | 0.00%
切盛余 土盛 = 0.6
= -

2.500
0.00% | 0.00%
切盛余 土盛 = -
= -

2.500
0.00% | 0.00%
切盛余 土盛 = -
= 0.1

NO.14
GH=1012.88
FH=1012.88 ±0.00

NO.17
GH=1014.85
FH=1014.85 ±0.00

NO.19
GH=1015.41
FH=1015.41 ±0.00

2.500
0.00% | 0.00%
切盛余 土盛 = -
= -

2.500
0.00% | 0.00%
切盛余 土盛 = -
= -

2.500
0.00% | 0.00%
切盛余 土盛 = 0.1
= 0.1

NO.13
GH=1012.46
FH=1012.46 ±0.00

NO.16
GH=1013.76
FH=1013.76 ±0.00

2.500
0.00% | 0.00%
切盛余 土盛 = 0.2
= 0.1
= -

2.500
0.00% | 0.00%
切盛余 土盛 = 0.1
= -
= -

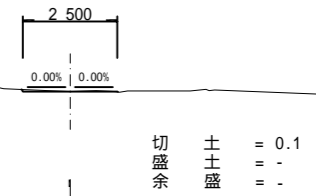
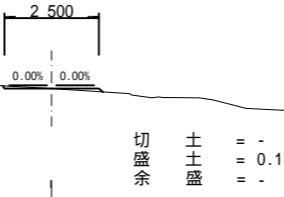
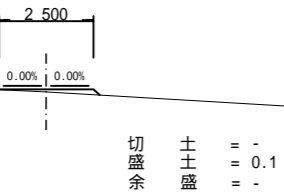
NO.13~NO.20

梨ヶ原地区作業道設置工事第1工区 設計図			
工事番号		図面番号	8-7
路川名	森林作業道3号線		
工事箇所	山梨県南都留郡山中湖村梨ヶ原1212-1425ほか		
図名	横断面	縮尺	A1 1:100 A3 1:200
測量	令和4年3月	枚数	111/156
測量者	富士吉田市外二ヶ村恩賜所有財産保護組合		

NO.23
GH=1014.62
FH=1014.68 +0.06

NO.25
GH=1015.74
FH=1015.74 ±0.00

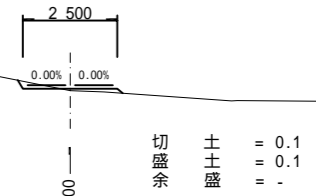
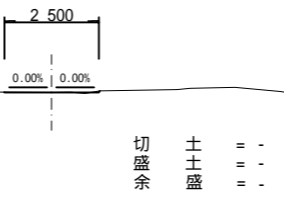
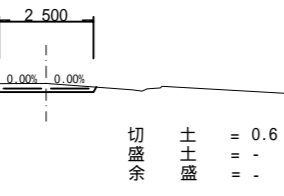
MC.2
GH=1015.34
FH=1015.34 ±0.00



NO.22
GH=1014.78
FH=1014.55 -0.23

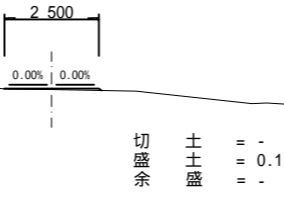
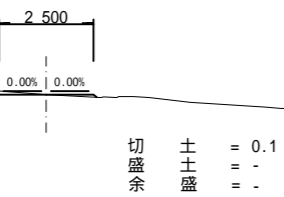
NO.24
GH=1014.80
FH=1014.80 ±0.00

NO.26
GH=1015.43
FH=1015.48 +0.05



NO.21
GH=1014.55
FH=1014.55 ±0.00

BC.2
GH=1014.68
FH=1014.71 +0.03



NO.21~MC.2

梨ヶ原地区作業道設置工事第1工区 設計図			
工事番号		図面番号	8-8
路川名	森林作業道3号線		
工事箇所	山梨県南都留郡山中湖村梨ヶ原1212-1425ほか		
図名	横断面	縮尺	A1 1:100 A3 1:200
測量	令和4年3月	枚数	112/156
測量者	富士吉田市外二ヶ村恩賜所有財産保護組合		

NO.29
GH=1018.77
FH=1018.77 ±0.00

NO.31
GH=1020.43
FH=1020.43 ±0.00

NO.33
GH=1022.88
FH=1022.88 ±0.00

2.500
0.00% | 0.00%
切盛余 土盛 = -
= 0.1
= -

2.500
0.00% | 0.00%
切盛余 土盛 = 0.1
= -
= -

2.500
0.00% | 0.00%
切盛余 土盛 = 0.1
= 0.1
= -

NO.28
GH=1017.60
FH=1017.36 -0.24

NO.30
GH=1019.51
FH=1019.51 ±0.00

NO.32
GH=1021.21
FH=1021.21 ±0.00

2.500
0.00% | 0.00%
切盛余 土盛 = 0.5
= -
= -

2.500
0.00% | 0.00%
切盛余 土盛 = 0.1
= -
= -

2.500
0.00% | 0.00%
切盛余 土盛 = 0.1
= -
= -

NO.27
GH=1015.96
FH=1015.96 ±0.00

EC.2
GH=1019.64
FH=1019.38 -0.26

2.500
0.00% | 0.00%
切盛余 土盛 = -
= -
= -

2.500
0.00% | 0.00%
切盛余 土盛 = 0.6
= -
= -

NO.27 ~ NO.33

梨ヶ原地区作業道設置工事第1工区 設計図			
工事番号		図面番号	8-9
路川名	森林作業道3号線		
工事箇所	山梨県南都留郡山中湖村梨ヶ原1212-1425ほか		
図名	横断面	縮尺	A1 1:100 A3 1:200
測量	令和4年3月	枚数	113/156
測量者	富士吉田市外二ヶ村恩賜所有財産保護組合		

MC.3
GH=1023.98
FH=1023.98 ±0.00

EP
GH=1024.40
FH=1025.18 +0.78

2.500
0.00% | 0.00%
切盛余 土盛 = -
= 0.2
= -

2.500
0.66%
切盛余 土盛 = -
= -
= -

NO.34
GH=1023.45
FH=1023.45 ±0.00

EC.3
GH=1024.50
FH=1024.50 ±0.00

2.500
0.00% | 0.00%
切盛余 土盛 = 0.1
= 0.2
= -

2.500
0.00% | 0.00%
切盛余 土盛 = 0.1
= -
= -

BC.3
GH=1023.28
FH=1023.41 +0.13

NO.35
GH=1024.32
FH=1024.32 ±0.00

2.500
0.00% | 0.00%
切盛余 土盛 = 0.1
= 0.3
= -

2.500
0.00% | 0.00%
切盛余 土盛 = -
= -
= -

BC.3-EP

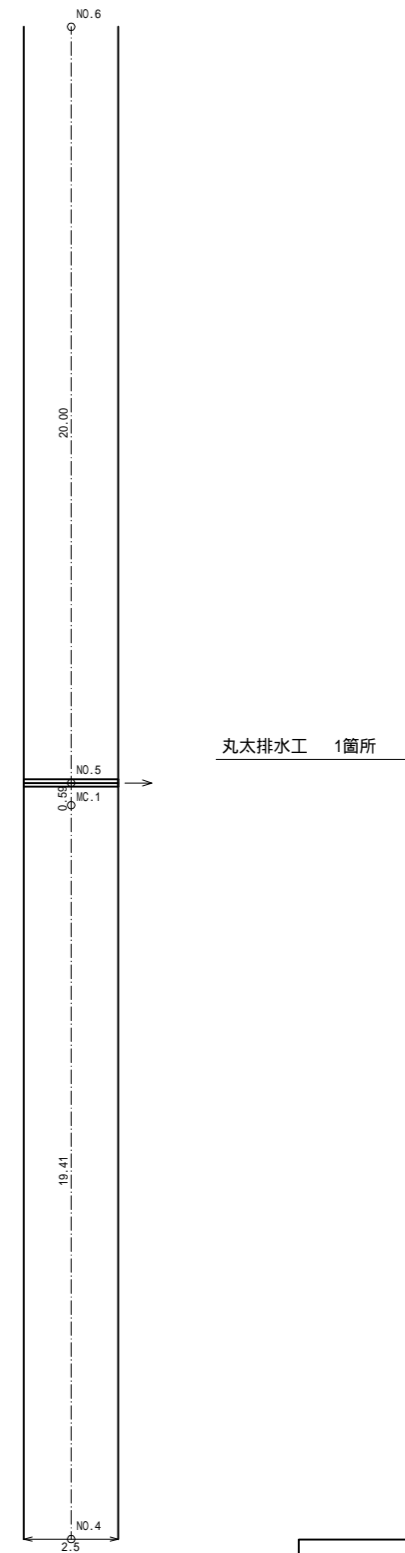
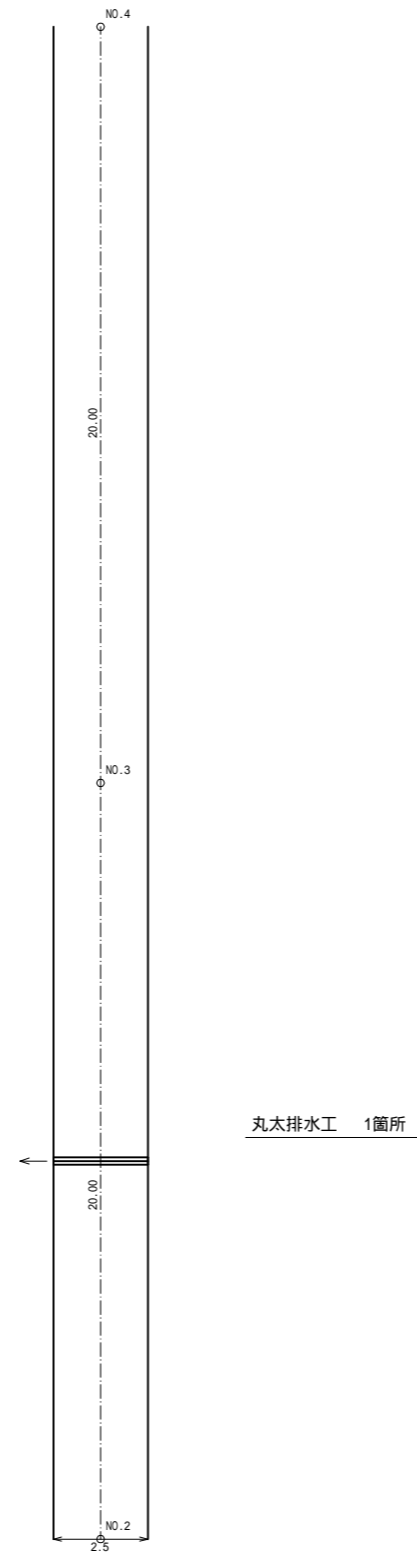
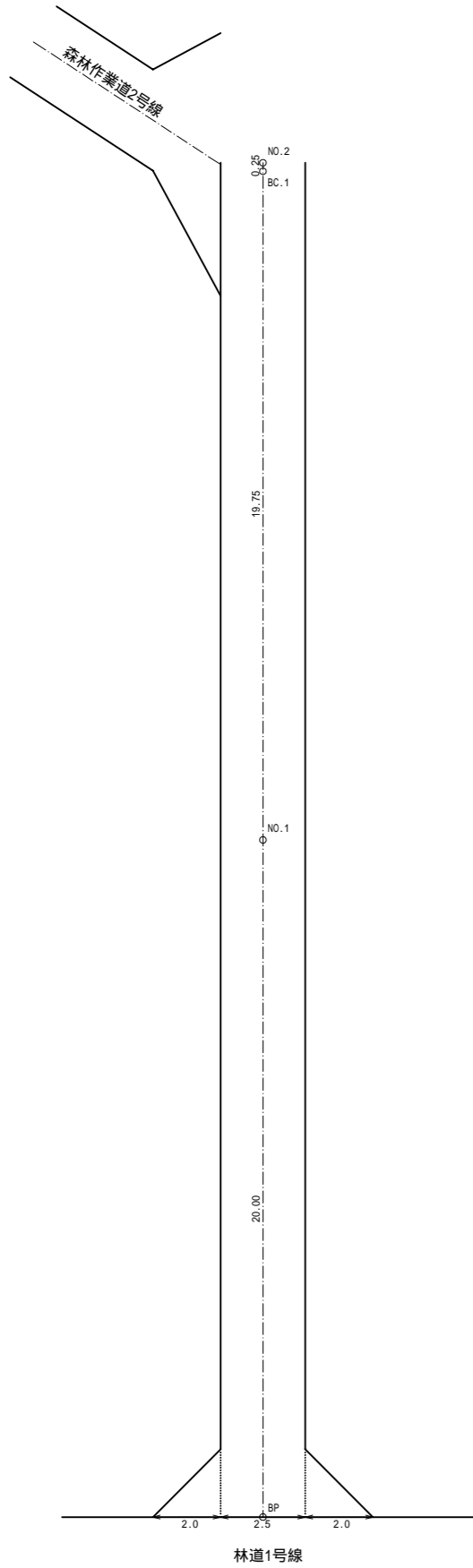
梨ヶ原地区作業道設置工事第1工区 設計図			
工事番号		図面番号	8-10
路川名	森林作業道3号線		
工事箇所	山梨県南都留郡山中湖村梨ヶ原1212-1425ほか		
図名	横断面	縮尺	A1 1:100 A3 1:200
測量	令和4年 3月	枚数	114/156
測量者	富士吉田市外二ヶ村恩賜農有財産保護組合		

展開図(1)

森林作業道3号線

BP-NO.6

集計表(1/6項)		
名称	単位	数量
丸太排水工	箇所	2.0



注釈 交差点及びIP折れ部については2.0mの隅切りを設置すること
R=15m以下の平面曲線については、1.25mの拡幅を設置すること

BP-NO.6

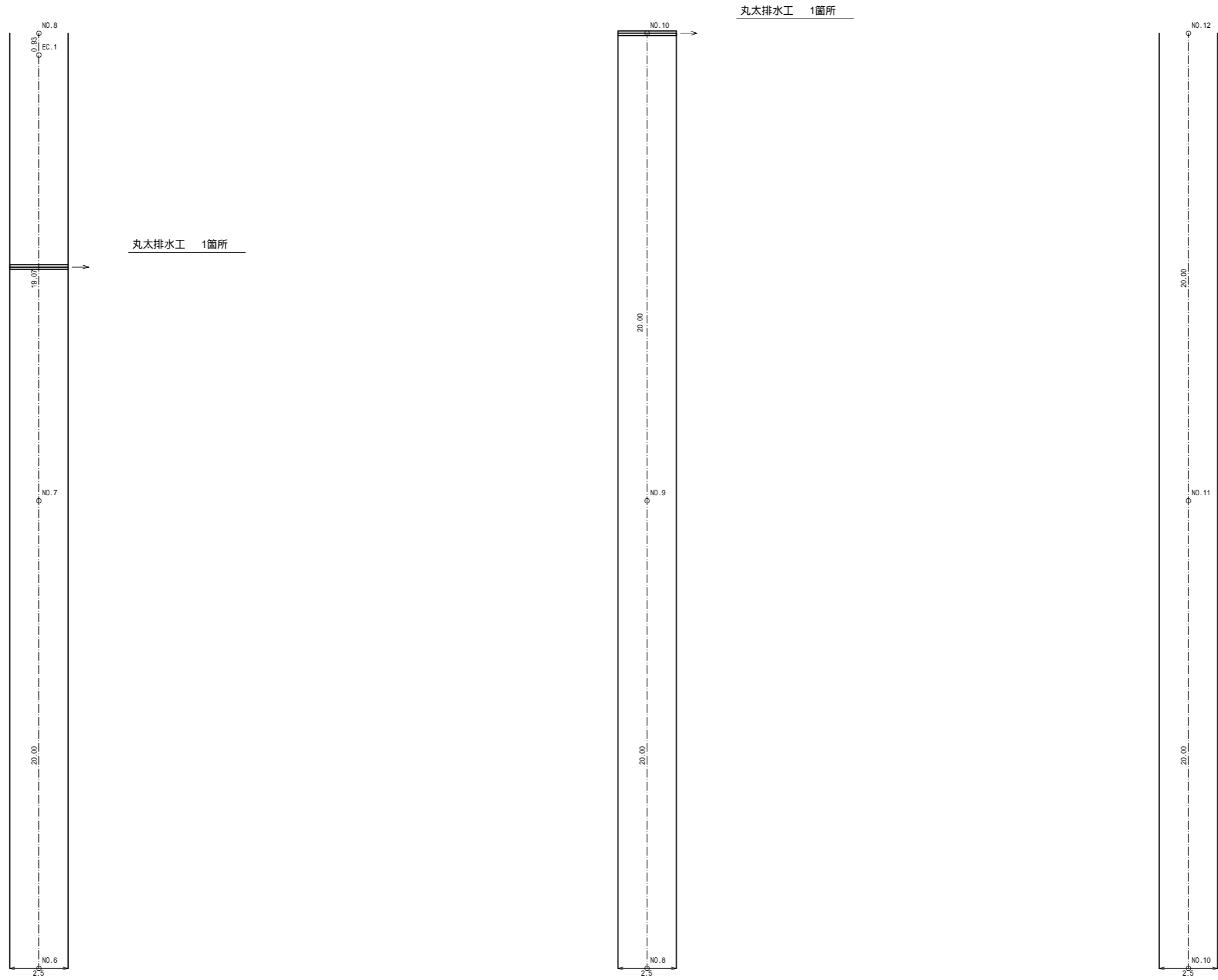
梨ヶ原地区作業道設置工事第1工区 設計図			
工事番号		図面番号	8-11
路川名	森林作業道3号線		
工事箇所	山梨県南都留郡山中湖村梨ヶ原1212-1425ほか		
図名	展開図	縮尺	A1 1:100 A3 1:200
測量	令和4年 3月	枚数	115/156
測量者	富士吉田市外二ヶ村恩賜所有財産保護組合		

展開図 (2)

森林作業道3号線

NO.6~NO.12

集計表 (2/6項)		
名称	単位	数量
丸太排水工	箇所	2.0



注釈 交差点及びIP折れ部については2.0mの隅切りを設置すること
R=15m以下の平面曲線については、1.25mの拡幅を設置すること

NO.6~NO.12

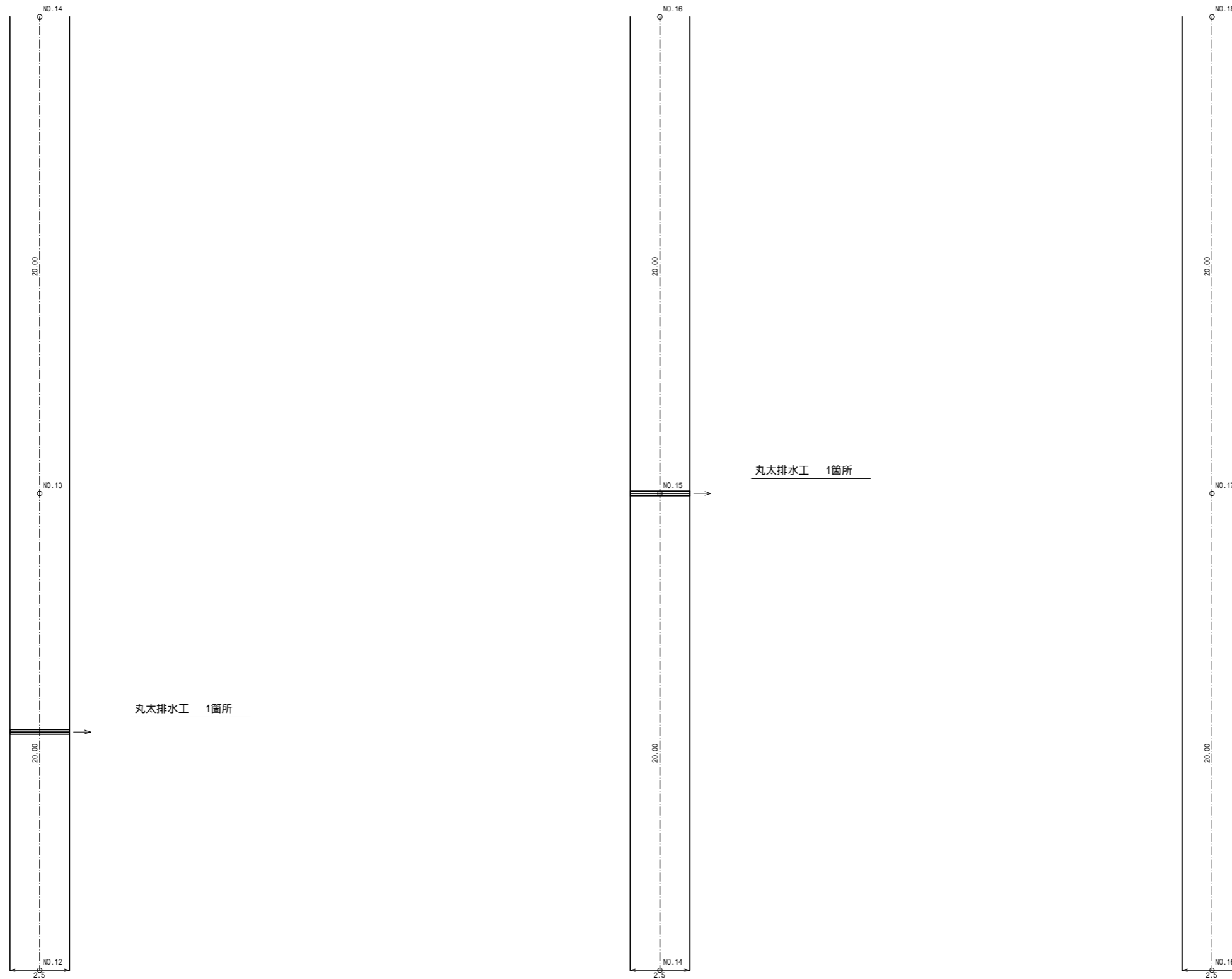
梨ヶ原地区作業道設置工事第1工区 設計図			
工事番号		図面番号	8-12
路川名	森林作業道3号線		
工事箇所	山梨県南都留郡山中湖村梨ヶ原1212-1425ほか		
図名	展開図	縮尺	A1 1:100 A3 1:200
測量	令和4年 3月	枚数	116/156
測量者	富士吉田市外二ヶ村恩賜所有財産保護組合		

展開図(3)

森林作業道3号線

NO.12~NO.18

集計表(3/6項)		
名称	単位	数量
丸太排水工	箇所	2.0



注釈 交差点及びIP折れ部については2.0mの隅切りを設置すること
R=15m以下の平面曲線については、1.25mの拡幅を設置すること

NO.12~NO.18

梨ヶ原地区作業道設置工事第1工区 設計図			
工事番号		図面番号	8-13
路川名	森林作業道3号線		
工事箇所	山梨県南都留郡山中湖村梨ヶ原1212-1425ほか		
図名	展開図	縮尺	A1 1:100 A3 1:200
測量	令和4年 3月	枚数	117/156
測量者	富士吉田市外二ヶ村恩賜所有財産保護組合		

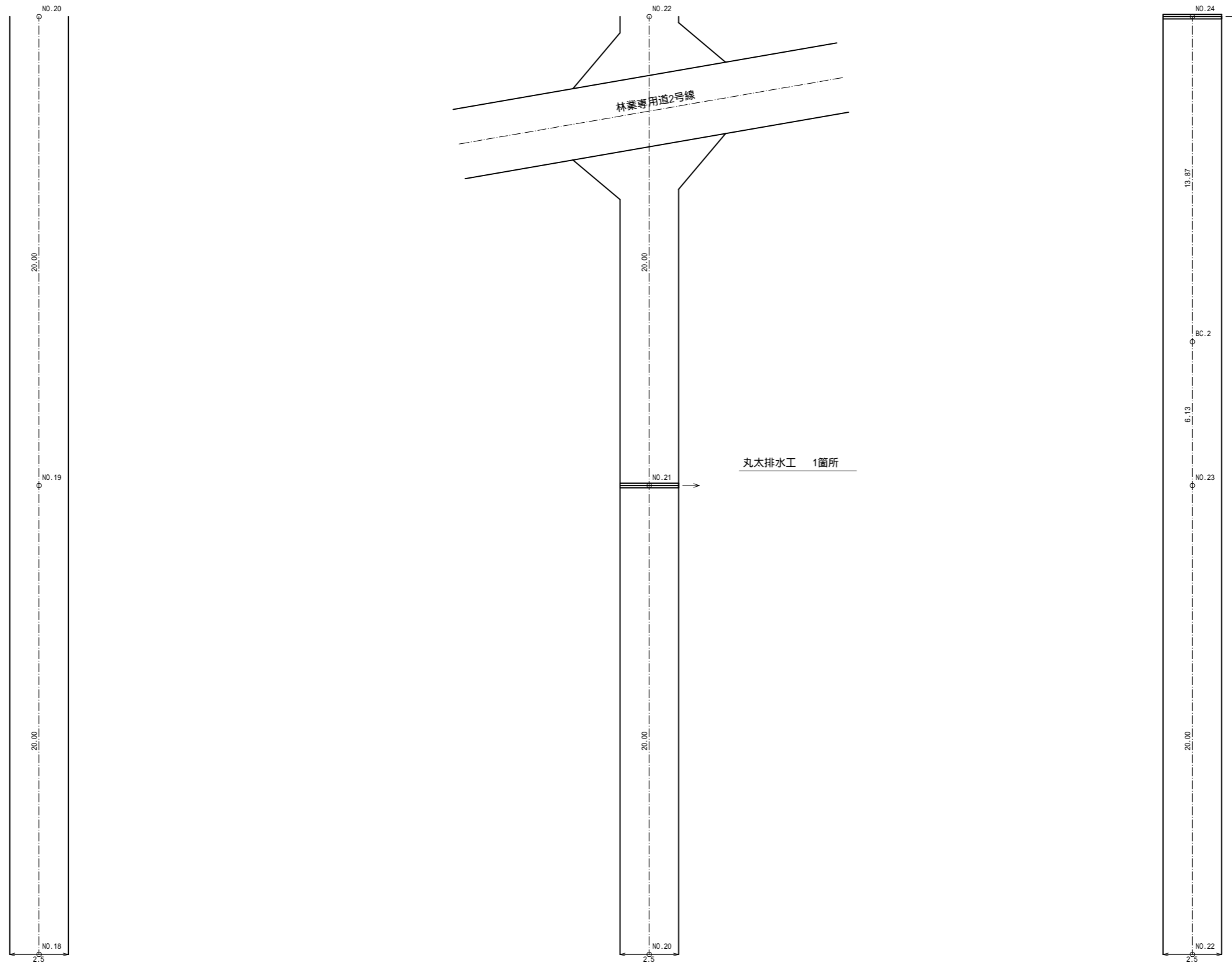
展開図(4)

森林作業道3号線

NO.18~NO.24

集計表(4/6項)		
名称	単位	数量
丸太排水工	箇所	2.0

丸太排水工 1箇所



注釈 交差点及びIP折れ部については2.0mの隅切りを設置すること
R=15m以下の平面曲線については、1.25mの拡幅を設置すること

NO.18~NO.24

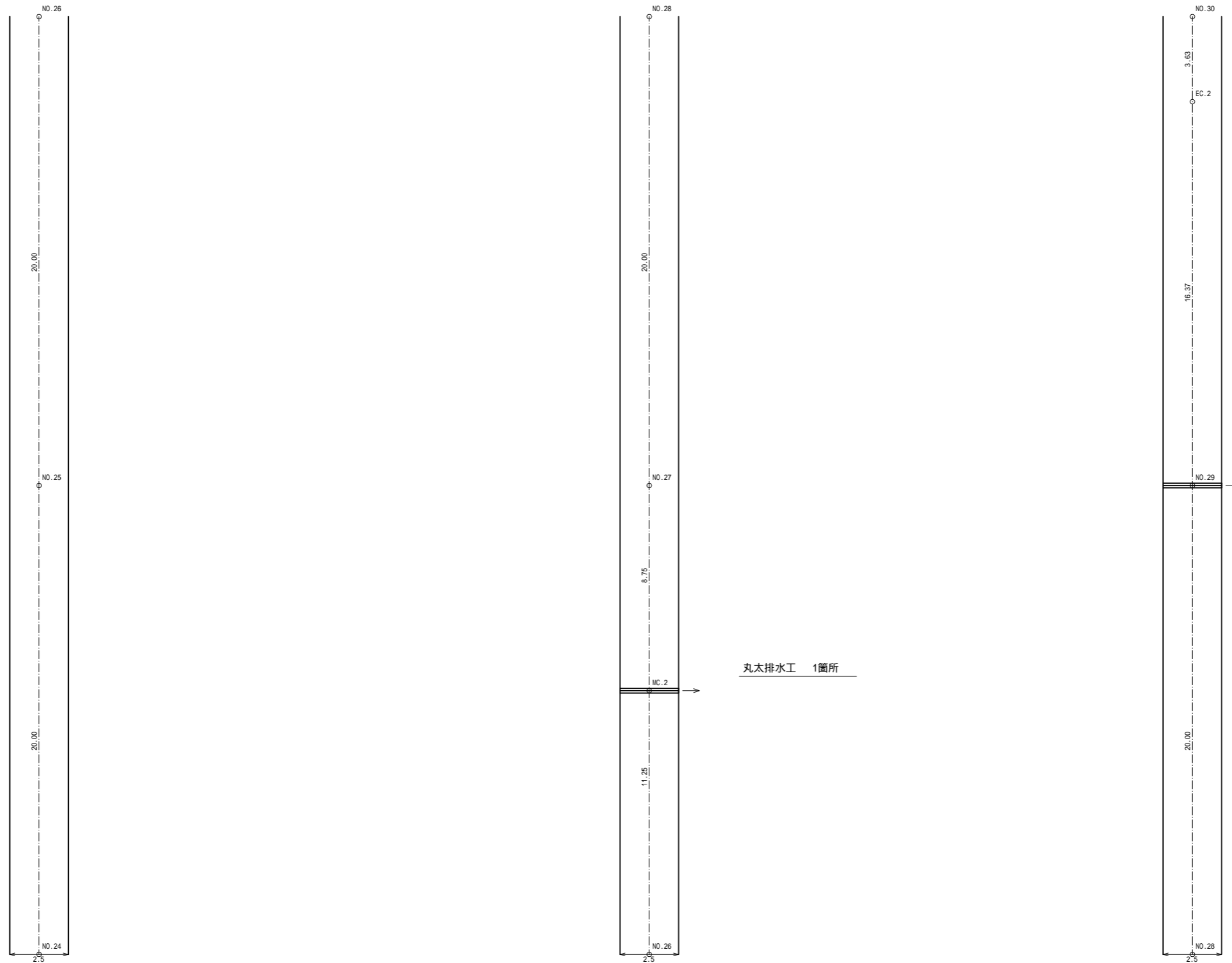
梨ヶ原地区作業道設置工事第1工区 設計図			
工事番号		図面番号	8-14
路川名	森林作業道3号線		
工事箇所	山梨県南都留郡山中湖村梨ヶ原1212-1425ほか		
図名	展開図	縮尺	A1 1:100 A3 1:200
測量	令和4年 3月	枚数	118/156
測量者	富士吉田市外二ヶ村恩賜所有財産保護組合		

展開図 (5)

森林作業道3号線

NO.24 ~ NO.30

集計表 (5/6項)		
名称	単位	数量
丸太排水工	箇所	2.0



丸太排水工 1箇所

丸太排水工 1箇所

NO.24 ~ NO.30

梨ヶ原地区作業道設置工事第1工区 設計図			
工事番号		図面番号	8-15
路川名	森林作業道3号線		
工事箇所	山梨県南都留郡山中湖村梨ヶ原1212-1425ほか		
図名	展開図	縮尺	A1 1:100 A3 1:200
測量	令和4年 3月	枚数	119/156
測量者	富士吉田市外二ヶ村恩賜所有財産保護組合		

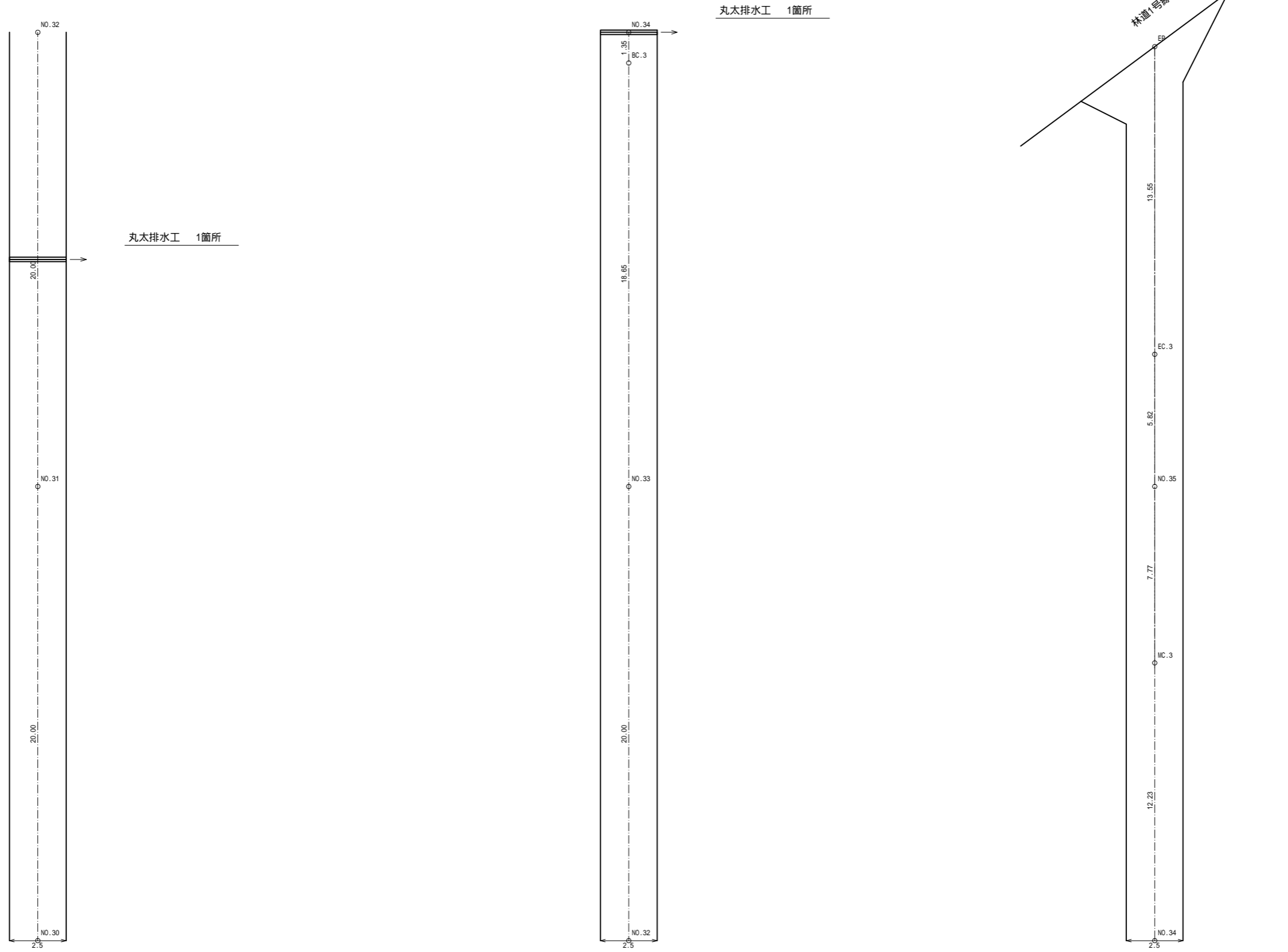
注釈 交差点及びIP折れ部については2.0mの隅切りを設置すること
R=15m以下の平面曲線については、1.25mの拡幅を設置すること

展開図(6)

森林作業道3号線

NO.30-EP

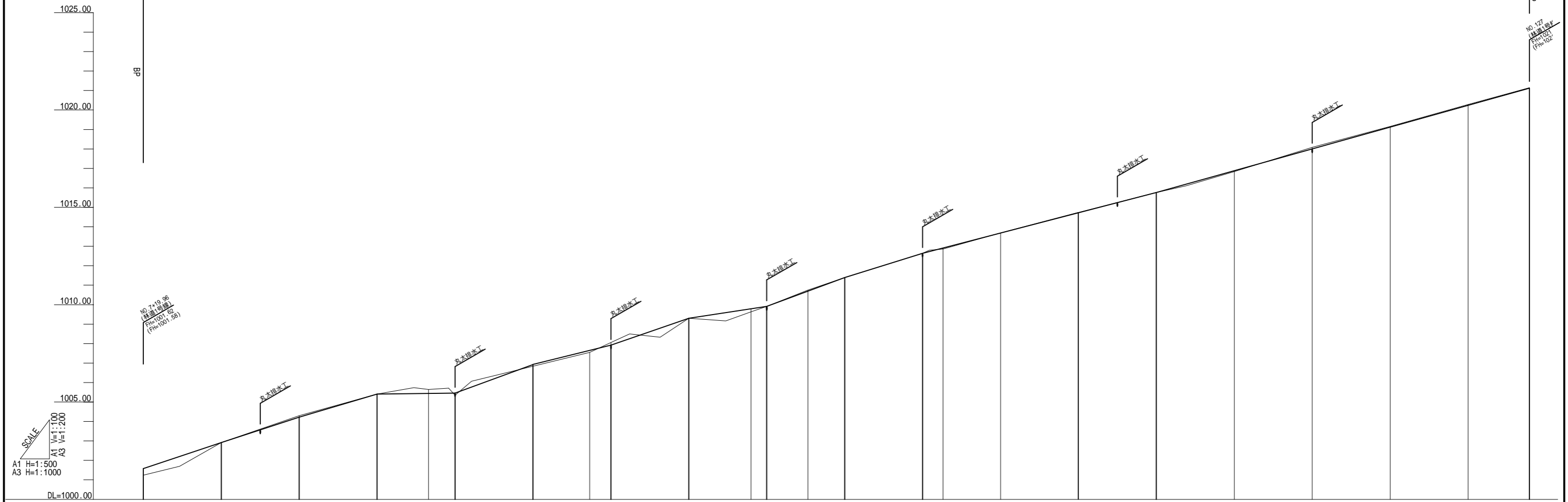
集計表(6/6項)		
名称	単位	数量
丸太排水工	箇所	2.0



注釈 交差点及びIP折れ部については2.0mの隅切りを設置すること
R=15m以下の平面曲線については、1.25mの拡幅を設置すること

NO.30-EP

梨ヶ原地区作業道設置工事第1工区 設計図			
工事番号		図面番号	8-16
路川名	森林作業道3号線		
工事箇所	山梨県南都留郡山中湖村梨ヶ原1212-1425ほか		
図名	展開図	縮尺	A1 1:100 A3 1:200
測量	令和4年 3月	枚数	120/156
測量者	富士吉田市外二ヶ村恩賜県有財産保護組合		



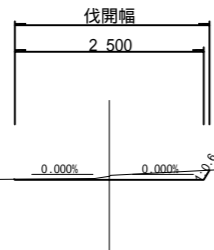
勾配図																									
盛土高	0.34				0.11	0.09	0.10		0.16		0.05				0.04										
切土高		0.00	0.08	0.00	0.20			0.14	0.00	0.00	0.06	0.00	0.00	0.01	0.02	0.02	0.00	0.08	0.04	0.04	0.03				
計画高	1001.58	1002.92	1004.22	1005.41	1005.44	1005.46	1006.93	1007.65	1007.92	1009.30	1009.79	1009.91	1010.69	1011.39	1012.64	1012.91	1013.68	1014.72	1014.72	1015.76	1016.88	1018.00	1019.12	1020.24	1021.12
地盤高	1001.24	1002.92	1004.30	1005.41	1005.64	1005.35	1006.84	1007.55	1008.06	1009.30	1009.63	1009.91	1010.75	1011.39	1012.64	1012.86	1013.69	1014.74	1014.74	1015.76	1016.84	1018.08	1019.16	1020.28	1021.15
追加距離	0.00	20.00	40.00	60.00	73.18	80.00	100.00	114.58	120.00	140.00	155.97	160.00	170.56	180.00	200.00	205.24	220.00	239.92	240.00	260.00	280.00	300.00	320.00	340.00	355.76
単距離	0.00	20.00	20.00	20.00	13.18	6.82	20.00	14.58	5.42	20.00	15.97	4.03	10.56	9.44	20.00	5.24	14.76	19.92	0.08	20.00	20.00	20.00	20.00	20.00	15.76
測点名	BP	NO.1	NO.2	NO.3	BC.1	NO.4	NO.5	MC.1	NO.6	NO.7	EC.1	NO.8	BC.2	NO.9	NO.10	MC.2	NO.11	EC.2	NO.12	NO.13	NO.14	NO.15	NO.16	NO.17	EP
曲線								IP 1 R=147.06 L=28.00 E=100.00 S=2.00							IP 2 R=39.44-16 L=100.00 E=100.00 S=2.00										

BP-EP			
梨ヶ原地区作業道設置工事第1工区 設計図			
工事番号		図面番号	9-1
路川名	森林作業道4号線		
工事箇所	山梨県南都留郡山中湖村梨ヶ原1212-1425ほか		
図名	縦断面図	縮尺	図示
測量	令和4年3月	枚数	121/156
測量者	富士吉田市外ニヶ村恩賜農有財産保護組合		

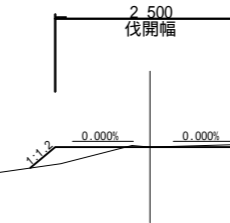
標準横断面図

森林作業道4号線標準横断面図
第1工区

NO.2付近



NO.33付近

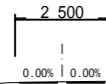


梨ヶ原地区作業道設置工事第1工区 設計図			
工事番号		図面番号	9-2
路川名	森林作業道4号線		
工事箇所	山梨県南都留郡山中湖村梨ヶ原1212-1425ほか		
図名	標準横断面図	縮尺	A1 1:50 A3 1:100
測量	令和4年 3月 枚数	122/156	
測量者	富士吉田市外二ヶ村恩賜所有財産保護組合		

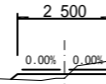
NO.2
GH=1004.30
FH=1004.22 -0.08

NO.4
GH=1005.35
FH=1005.46 +0.11

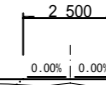
MC.1
GH=1007.55
FH=1007.65 +0.10



切盛余 土土盛 = 0.3
= -
= -



切盛余 土土盛 = 0.4
= 0.2
= -

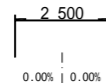


切盛余 土土盛 = -
= 0.6
= 0.3

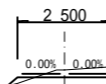
NO.1
GH=1002.92
FH=1002.92 ±0.00

BC.1
GH=1005.64
FH=1005.44 -0.20


NO.5
GH=1006.84
FH=1006.93 +0.09



切盛余 土土盛 = -
= -
= -



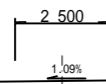
切盛余 土土盛 = 0.4
= 0.1
= -



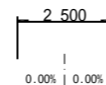
切盛余 土土盛 = -
= 0.1
= -

BP
GH=1001.24
FH=1001.58 +0.34

NO.3
GH=1005.41
FH=1005.41 ±0.00



切盛余 土土盛 = -
= -
= -



切盛余 土土盛 = -
= 0.1
= -

BP ~ MC.1

梨ヶ原地区作業道設置工事第1工区 設計図			
工事番号		図面番号	9-3
路川名	森林作業道4号線		
工事箇所	山梨県南都留郡山中湖村梨ヶ原1212-1425ほか		
図名	横断面	縮尺	A1 1:100 A3 1:200
測量	令和4年3月	枚数	123/156
測量者	富士吉田市外ニヶ村恩賜農有財産保護組合		

EC.1
GH=1009.63
FH=1009.79 +0.16

NO.9
GH=1011.39
FH=1011.39 ±0.00

MC.2
GH=1012.86
FH=1012.91 +0.05

2.500
0.00% | 0.00%
切盛余 土盛 = -
= 0.4
= -

2.500
0.00% | 0.00%
切盛余 土盛 = -
= -
= -

2.500
0.00% | 0.00%
切盛余 土盛 = -
= 0.2
= -

DL=1005.00

DL=1010.00

DL=1010.00

15.97

9.44

5.24

NO.7
GH=1009.30
FH=1009.30 ±0.00

BC.2
GH=1010.75
FH=1010.69 -0.06

NO.10
GH=1012.64
FH=1012.64 ±0.00

2.500
0.00% | 0.00%
切盛余 土盛 = 0.1
= 0.1
= -

2.500
0.00% | 0.00%
切盛余 土盛 = 0.2
= -
= -

2.500
0.00% | 0.00%
切盛余 土盛 = 0.1
= 0.1
= -

DL=1005.00

DL=1010.00

DL=1010.00

20.00

10.56

20.00

NO.6
GH=1008.06
FH=1007.92 -0.14

NO.8
GH=1009.91
FH=1009.91 ±0.00

2.500
0.00% | 0.00%
切盛余 土盛 = 0.5
= -
= -

2.500
0.00% | 0.00%
切盛余 土盛 = 0.1
= -
= -

DL=1005.00

DL=1010.00

5.42

4.03

NO.6-MC.2

梨ヶ原地区作業道設置工事第1工区 設計図			
工事番号		図面番号	9-4
路川名	森林作業道4号線		
工事箇所	山梨県南都留郡山中湖村梨ヶ原1212-1425ほか		
図名	横断面	縮尺	A1 1:100 A3 1:200
測量	令和4年3月	枚数	124/156
測量者	富士吉田市外二ヶ村恩賜所有財産保護組合		

NO.12
GH=1014.74
FH=1014.72 -0.02

NO.15
GH=1018.08
FH=1018.00 -0.08

EP
GH=1021.15
FH=1021.12 -0.03

2.500

2.500

2.500

0.00% | 0.00%

0.00% | 0.00%

2.80%

切盛
余土 = -
盛土 = -
余土 = -

切盛
余土 = 0.2
盛土 = -
余土 = -

切盛
余土 = -
盛土 = -
余土 = -

DL=1010.00

DL=1015.00

DL=1020.00

0.08

20.00

15.76

EC.2
GH=1014.74
FH=1014.72 -0.02

NO.14
GH=1016.84
FH=1016.88 +0.04

NO.17
GH=1020.28
FH=1020.24 -0.04

2.500

2.500

2.500

0.00% | 0.00%

0.00% | 0.00%

0.00% | 0.00%

切盛
余土 = -
盛土 = -
余土 = -

切盛
余土 = -
盛土 = 0.1
余土 = -

切盛
余土 = 0.1
盛土 = -
余土 = -

DL=1010.00

DL=1015.00

DL=1020.00

19.92

20.00

20.00

NO.11
GH=1013.69
FH=1013.68 -0.01

NO.13
GH=1015.76
FH=1015.76 ±0.00

NO.16
GH=1019.16
FH=1019.12 -0.04

2.500

2.500

2.500

0.00% | 0.00%

0.00% | 0.00%

0.00% | 0.00%

切盛
余土 = -
盛土 = -
余土 = -

切盛
余土 = -
盛土 = -
余土 = -

切盛
余土 = 0.1
盛土 = -
余土 = -

DL=1010.00

DL=1015.00

DL=1015.00

14.76

20.00

20.00

NO.11-EP

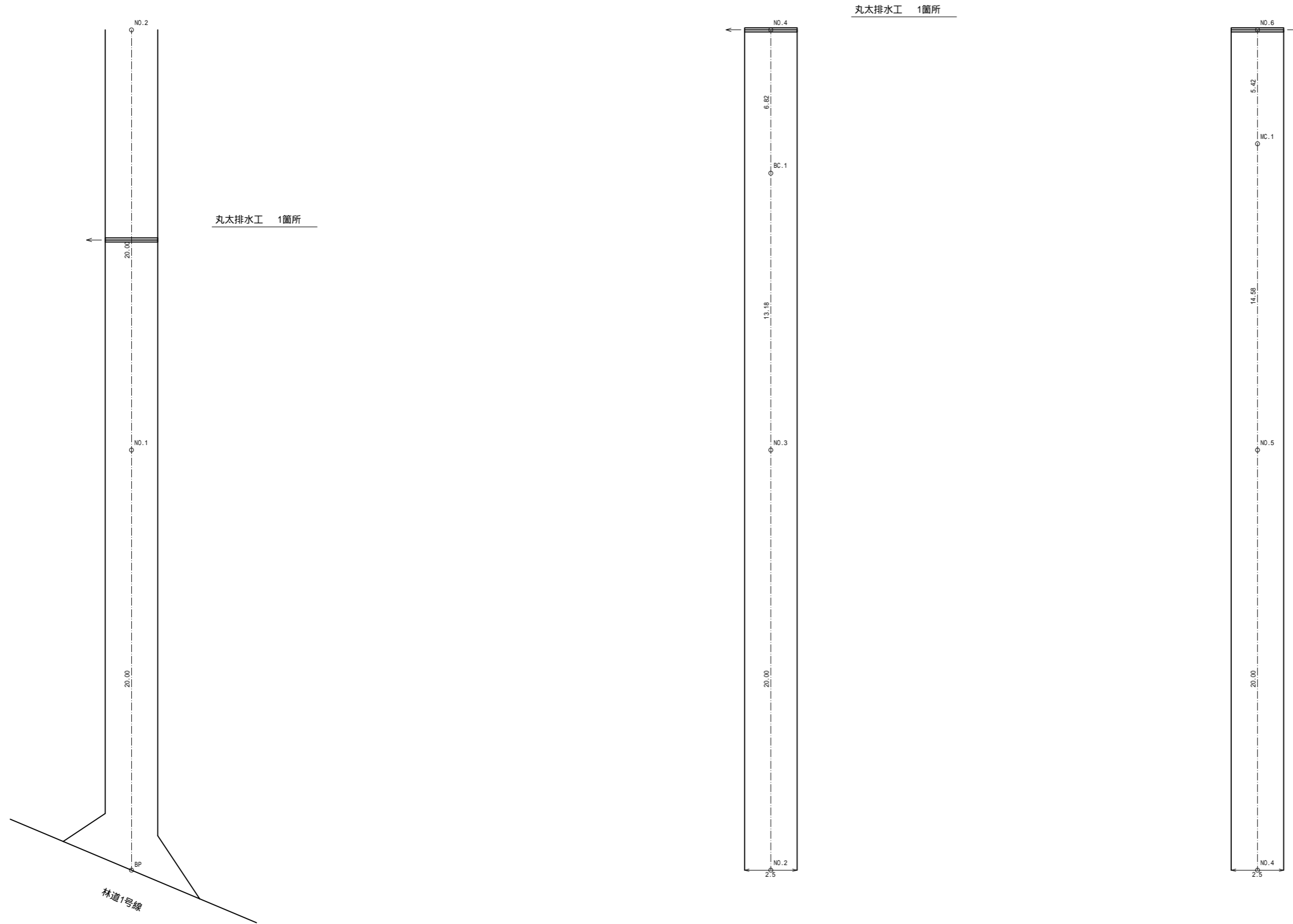
梨ヶ原地区作業道設置工事第1工区 設計図			
工事番号		図面番号	9-5
路川名	森林作業道4号線		
工事箇所	山梨県南都留郡山中湖村梨ヶ原1212-1425ほか		
図名	横断面	縮尺	A1 1:100 A3 1:200
測量	令和4年3月	枚数	125/156
測量者	富士吉田市外二ヶ村恩賜所有財産保護組合		

展開図(1)

森林作業道4号線

BP-NO.6

集計表(1/3項)		
名称	単位	数量
丸太排水工	箇所	3.0



注釈 交差点及びIP折れ部については2.0mの隅切りを設置すること
R=15m以下の平面曲線については、1.25mの拡幅を設置すること

BP-NO.6

梨ヶ原地区作業道設置工事第1工区 設計図			
工事番号		図面番号	9-6
路川名	森林作業道4号線		
工事箇所	山梨県南都留郡山中湖村梨ヶ原1212-1425ほか		
図名	展開図	縮尺	A1 1:100 A3 1:200
測量	令和4年 3月	枚数	126/156
測量者	富士吉田市外二ヶ村恩賜所有財産保護組合		

展開図(2)

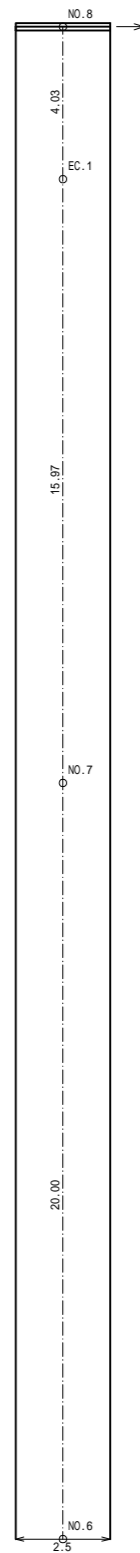
森林作業道4号線

NO.6~NO.12

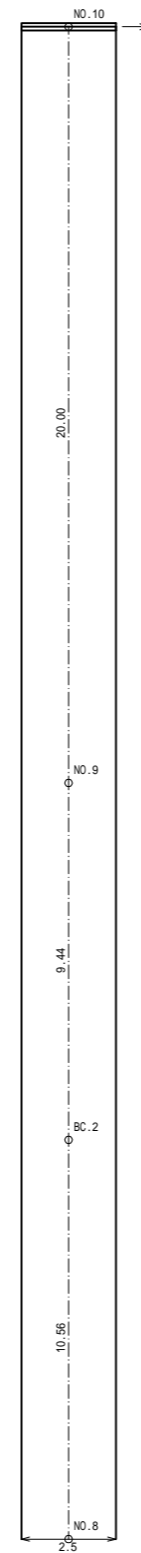
集計表(2/3項)

名称	単位	数量
丸太排水工	箇所	2.0

丸太排水工 1箇所



丸太排水工 1箇所



注釈 交差点及びIP折れ部については2.0mの隅切りを設置すること
R=15m以下の平面曲線については、1.25mの拡幅を設置すること

NO.6~NO.12

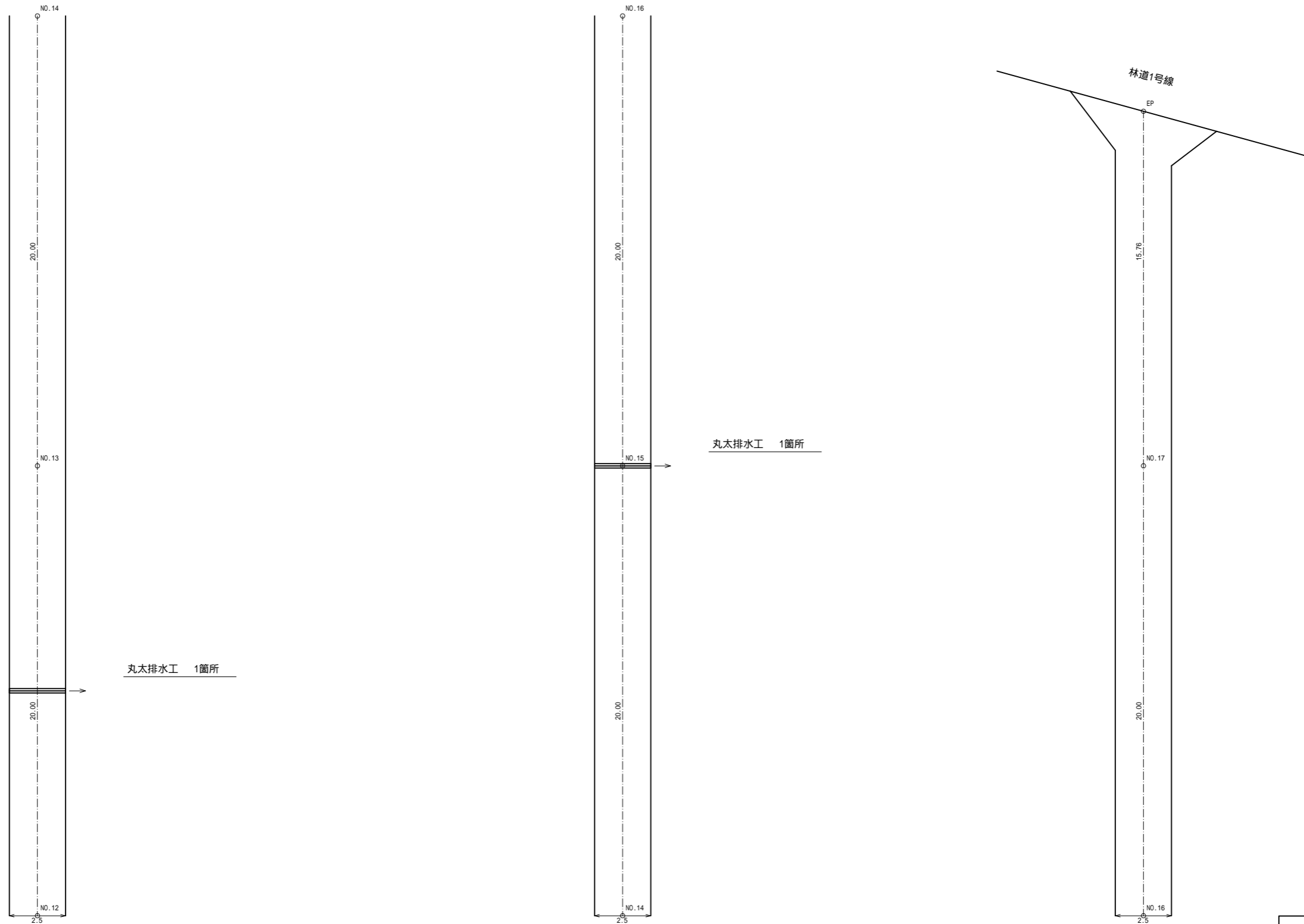
梨ヶ原地区作業道設置工事第1工区 設計図			
工事番号		図面番号	9-7
路川名	森林作業道4号線		
工事箇所	山梨県南都留郡山中湖村梨ヶ原1212-1425ほか		
図名	展開図	縮尺	A1 1:100 A3 1:200
測量	令和4年 3月	枚数	127/156
測量者	富士吉田市外二ヶ村恩賜県有財産保護組合		

展開図(3)

森林作業道4号線

NO.12-EP

集計表(3/3項)		
名称	単位	数量
丸太排水工	箇所	2.0

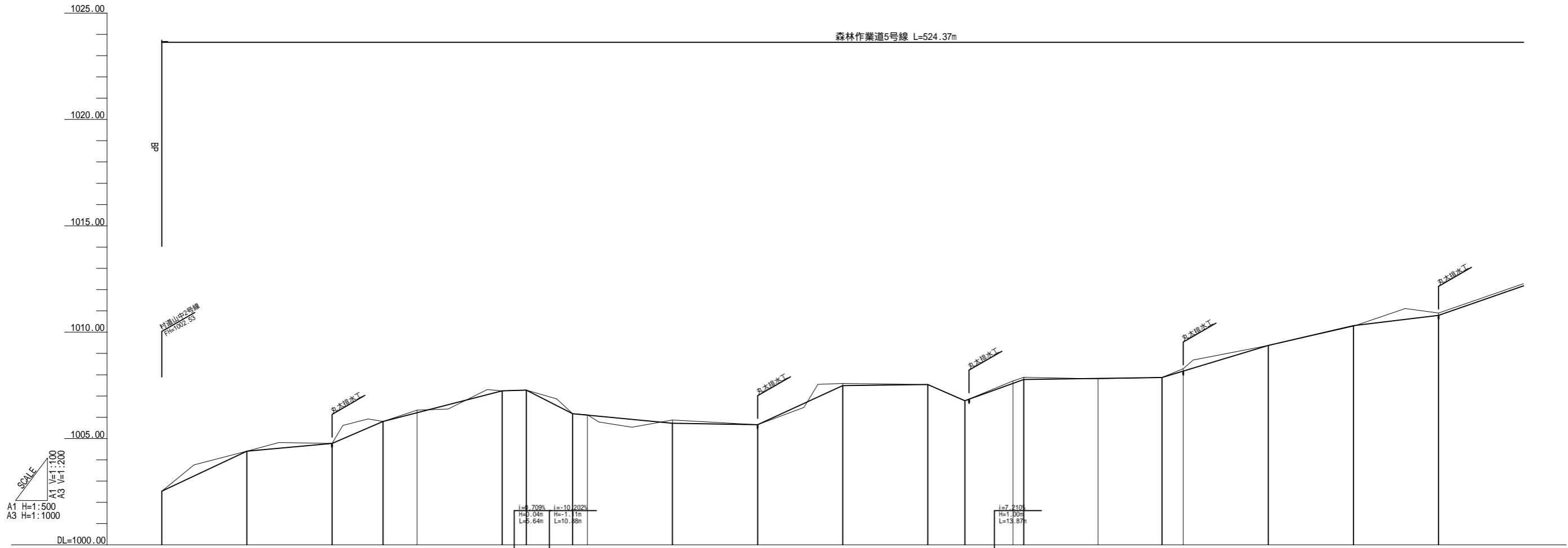


注釈 交差点及びIP折れ部については2.0mの隅切りを設置すること
R=15m以下の平面曲線については、1.25mの拡幅を設置すること

NO.12-EP

梨ヶ原地区作業道設置工事第1工区 設計図			
工事番号		図面番号	9-8
路川名	森林作業道4号線		
工事箇所	山梨県南都留郡山中湖村梨ヶ原1212-1425ほか		
図名	展開図	縮尺	A1 1:100 A3 1:200
測量	令和4年 3月	枚数	128/156
測量者	富士吉田市外二ヶ村恩賜県有財産保護組合		

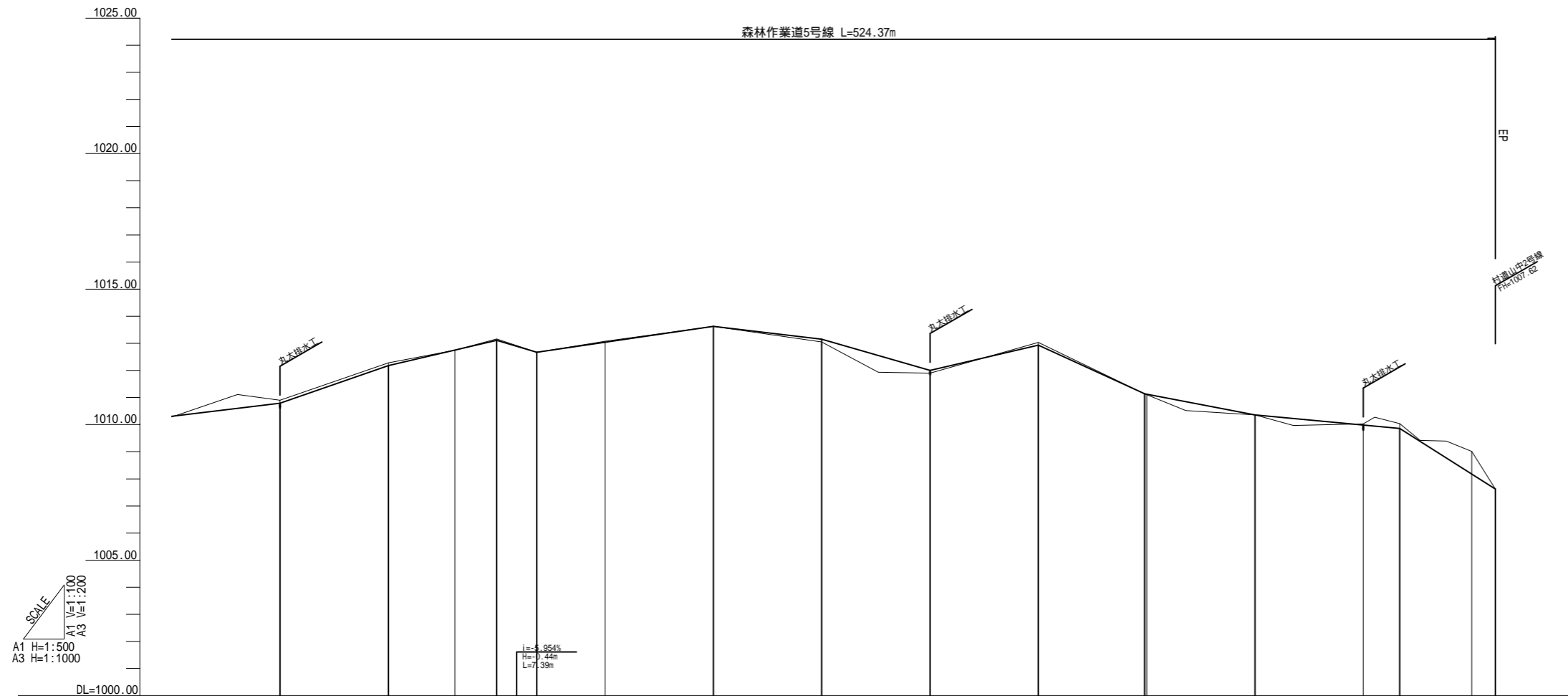
森林作業道5号線 L=524.37m



勾配図	[Diagram showing slope percentages and distances for each segment]																					
盛土高	0.02																					
切土高	0.00	0.00	0.00	0.00	0.13	0.00	0.00	0.00	0.02	0.15	0.00	0.10	0.00	0.00	0.11	0.10	0.00	0.11	0.00	0.03	0.00	0.11
計画高	1002.53	1004.41	1004.77	1005.80	1006.21	1007.24	1007.28	1006.17	1006.10	1005.72	1005.65	1007.49	1007.54	1006.78	1007.60	1007.78	1007.83	1007.87	1008.17	1009.38	1010.31	1010.79
地盤高	1002.53	1004.41	1004.77	1005.80	1006.34	1007.24	1007.28	1006.17	1006.12	1005.87	1005.65	1007.59	1007.54	1006.78	1007.71	1007.88	1007.81	1007.87	1008.28	1009.38	1010.28	1010.90
追加距離	0.00	20.00	40.00	51.98	60.00	80.00	85.64	96.52	100.00	120.00	140.00	160.00	180.00	188.69	200.00	202.56	220.00	235.01	240.00	260.00	280.00	300.00
単距離	0.00	20.00	20.00	11.98	8.02	20.00	5.64	10.88	3.48	20.00	20.00	20.00	20.00	8.69	11.31	2.56	17.44	15.01	4.99	20.00	20.00	20.00
測点名	BP	NO.1	NO.2	IP.1	NO.3	NO.4	IP.2	IP.3	NO.5	NO.6	NO.7	NO.8	NO.9	IP.4	NO.10	IP.5	NO.11	IP.6	NO.12	NO.13	NO.14	NO.15
曲線				IA=72-21-26			IA=99-16-12	IA=92-07-20						IA=26-52-23				IA=101-13-43				

BP-NO.15

梨ヶ原地区作業道設置工事第1工区 設計図			
工事番号		図面番号	10-1
路川名	森林作業道5号線		
工事箇所	山梨県南都留郡山中湖村梨ヶ原1212-1425ほか		
図名	縦断面図	縮尺	図示
測量	令和4年3月	枚数	129/156
測量者	富士吉田市外二ヶ村恩賜農有財産保護組合		



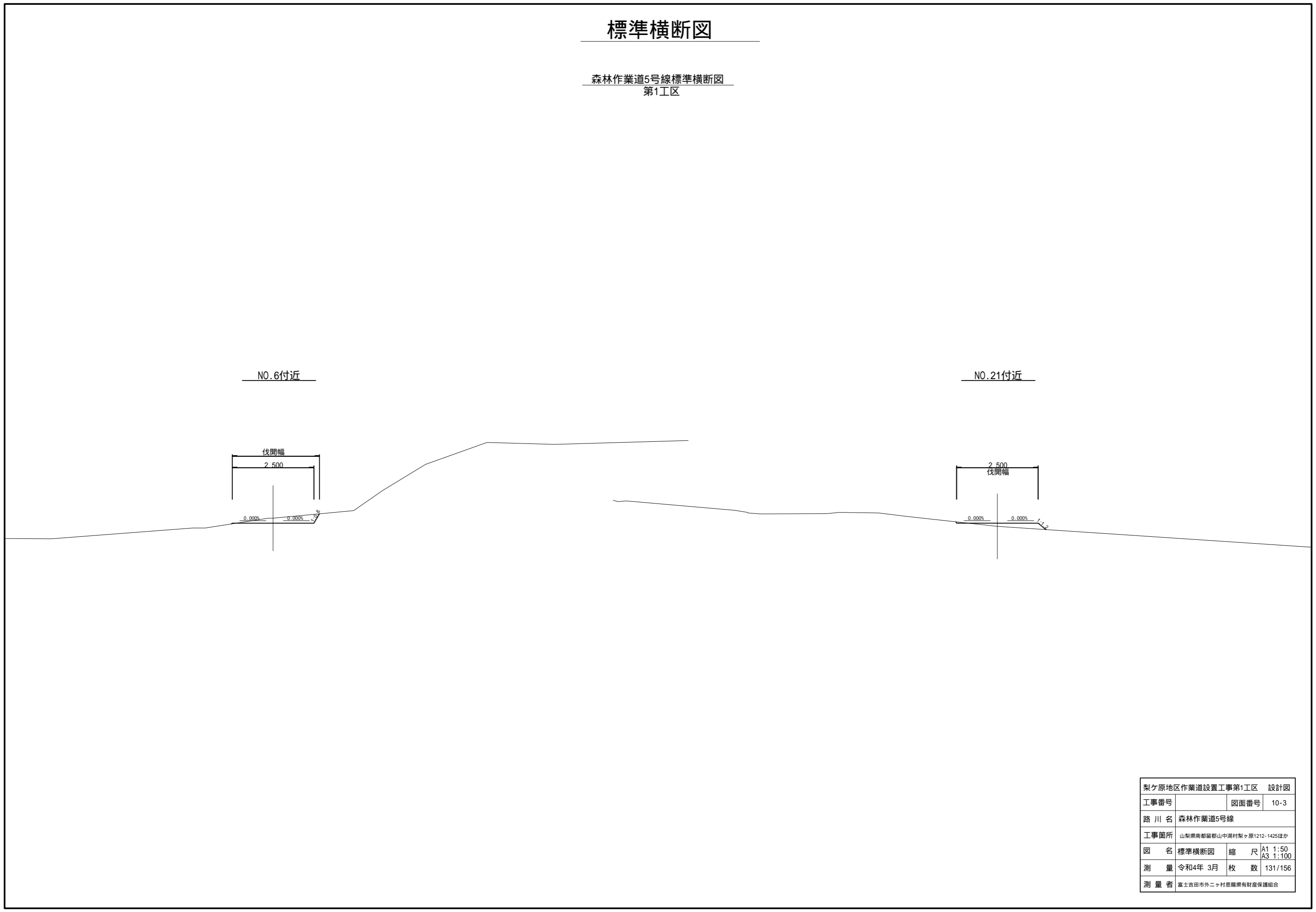
勾配図	盛土高	切土高	計画高	地盤高	追加距離	単距離	測点名	曲線									
	0.11	0.10	0.00	0.05	0.00	0.04	0.00	0.10	0.10	0.03	0.00	0.04	0.18	0.84	0.00	NO.15	IP.7 IA=31-17-42
																NO.16	IP.8 IA=31-30-00
																IP.7	
																NO.17	
																IP.8	
																NO.18	
																NO.19	
																NO.20	
																NO.21	
																NO.22	
																IP.9 IA=87-45-05	
																NO.23	
																NO.24	
																NO.25	
																IP.10 IA=82-08-17	
																IP.10	
																NO.26	
																EP	

NO.15 - EP

梨ヶ原地区作業道設置工事第1工区 設計図			
工事番号		図面番号	10-2
路川名	森林作業道5号線		
工事箇所	山梨県南都留郡山中湖村梨ヶ原1212-1425ほか		
図名	縦断面図	縮尺	図示
測量	令和4年3月	枚数	130/156
測量者	富士吉田市外二ヶ村恩賜農有財産保護組合		

標準横断面図

森林作業道5号線標準横断面図
第1工区

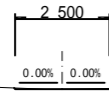


梨ヶ原地区作業道設置工事第1工区 設計図			
工事番号		図面番号	10-3
路川名	森林作業道5号線		
工事箇所	山梨県南都留郡山中湖村梨ヶ原1212-1425ほか		
図名	標準横断面図	縮尺	A1 1:50 A3 1:100
測量	令和4年 3月	枚数	131/156
測量者	富士吉田市外二ヶ村恩賜県有財産保護組合		

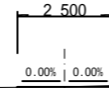
NO.2
GH=1004.77
FH=1004.77 ±0.00

NO.4
GH=1007.24
FH=1007.24 ±0.00

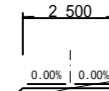
IP.3
GH=1006.17
FH=1006.17 ±0.00



切盛
余土 = -
盛土 = -



切盛
余土 = -
盛土 = -



切盛
余土 = 0.1
盛土 = 0.3

DL=1000.00

DL=1005.00

DL=1005.00

20.00


20.00

10.88

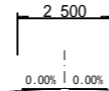
NO.1
GH=1004.41
FH=1004.41 ±0.00

NO.3
GH=1006.34
FH=1006.21 -0.13

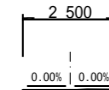
IP.2
GH=1007.28
FH=1007.28 ±0.00



切盛
余土 = 0.1
盛土 = -



切盛
余土 = 0.2
盛土 = -



切盛
余土 = -
盛土 = 0.1

DL=1000.00

DL=1005.00

DL=1005.00

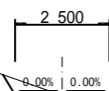
20.00

8.02


5.64

BP
GH=1002.53
FH=1002.53 ±0.00

IP.1
GH=1005.80
FH=1005.80 ±0.00



切盛
余土 = 0.3
盛土 = 0.1



切盛
余土 = 0.2
盛土 = 0.1

DL=1000.00

DL=1005.00

11.98

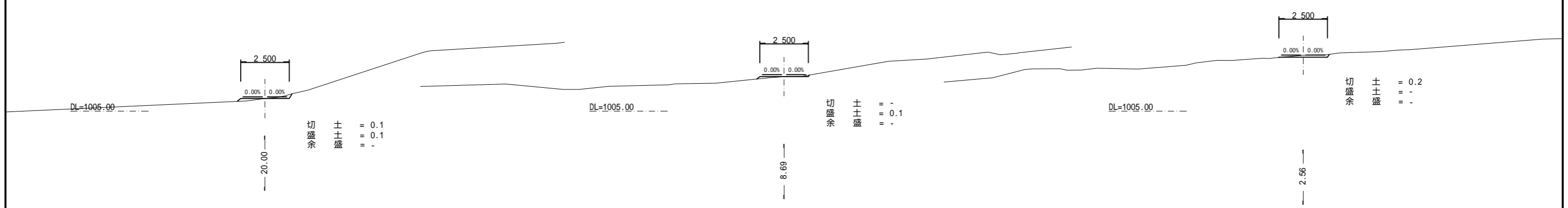
BP - IP.3

梨ヶ原地区作業道設置工事第1工区 設計図			
工事番号		図面番号	10-4
路川名	森林作業道5号線		
工事箇所	山梨県南都留郡山中湖村梨ヶ原1212-1425ほか		
図名	横断面	縮尺	A1 1:100 A3 1:200
測量	令和4年3月	枚数	132/156
測量者	富士吉田市外二ヶ村恩賜所有財産保護組合		

NO.7
GH=1005.65
FH=1005.65 ±0.00

IP.4
GH=1006.78
FH=1006.78 ±0.00

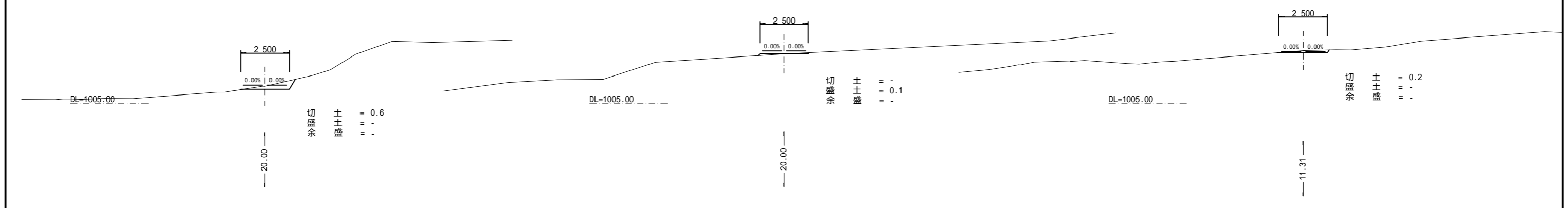
IP.5
GH=1007.88
FH=1007.78 -0.10



NO.6
GH=1005.87
FH=1005.72 -0.15

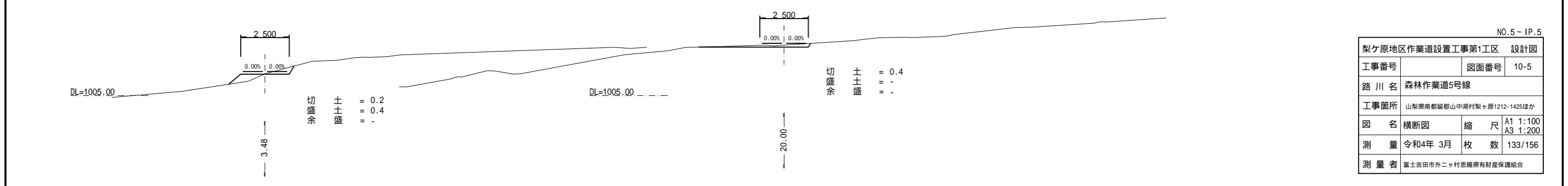
NO.9
GH=1007.54
FH=1007.54 ±0.00

NO.10
GH=1007.71
FH=1007.60 -0.11



NO.5
GH=1006.12
FH=1006.10 -0.02

NO.8
GH=1007.59
FH=1007.49 -0.10



NO.5 - IP.5

梨ヶ原地区作業道設置工事第1工区 設計図			
工事番号		図面番号	10-5
路川名	森林作業道5号線		
工事箇所	山梨県南都留郡山中湖村梨ヶ原1212-1425ほか		
図名	横断面	縮尺	A1 1:100 A3 1:200
測量	令和4年3月	枚数	133/156
測量者	富士吉田市外二ヶ村恩賜所有財産保護組合		

NO.12
GH=1008.28
FH=1008.17 -0.11

NO.15
GH=1010.90
FH=1010.79 -0.11

IP.7
GH=1012.75
FH=1012.75 ±0.00

2.500
0.00% | 0.00%

2.500
0.00% | 0.00%

2.500
0.00% | 0.00%

切盛
余 土 盛
= 0.1
= 0.1
= -

切盛
余 土 盛
= 0.3
= 1.2
= -

切盛
余 土 盛
= -
= -
= -

DL=1005.00

DL=1010.00

DL=1010.00

4.99

20.00

12.29

IP.6
GH=1007.87
FH=1007.87 ±0.00

NO.14
GH=1010.28
FH=1010.31 +0.03

NO.16
GH=1012.28
FH=1012.18 -0.10

2.500
0.00% | 0.00%

2.500
0.00% | 0.00%

2.500
0.00% | 0.00%

切盛
余 土 盛
= 0.2
= 0.1
= -

切盛
余 土 盛
= -
= 0.1
= -

切盛
余 土 盛
= 0.2
= -
= -

DL=1005.00

DL=1010.00

DL=1010.00

15.01

20.00

20.00

NO.11
GH=1007.81
FH=1007.83 +0.02

NO.13
GH=1009.38
FH=1009.38 ±0.00

2.500
0.00% | 0.00%

2.500
0.00% | 0.00%

切盛
余 土 盛
= 0.1
= 0.1
= -

切盛
余 土 盛
= -
= 0.1
= -

DL=1005.00

DL=1005.00

17.44

20.00

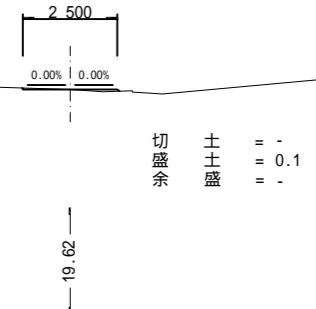
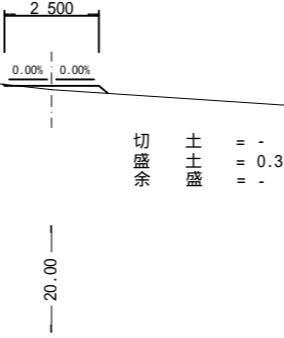
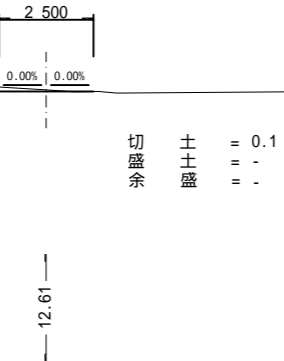
NO.11 ~ IP.7

梨ヶ原地区作業道設置工事第1工区 設計図			
工事番号		図面番号	10-6
路川名	森林作業道5号線		
工事箇所	山梨県南都留郡山中湖村梨ヶ原1212-1425ほか		
図名	横断面	縮尺	A1 1:100 A3 1:200
測量	令和4年3月	枚数	134/156
測量者	富士吉田市外二ヶ村恩賜県有財産保護組合		

NO.18
GH=1013.08
FH=1013.04 -0.04

NO.21
GH=1011.90
FH=1012.00 +0.10

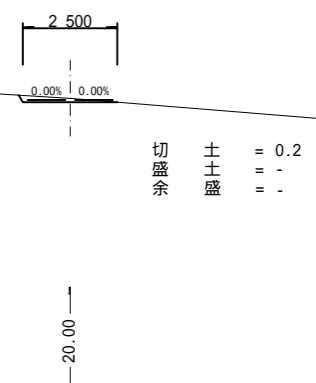
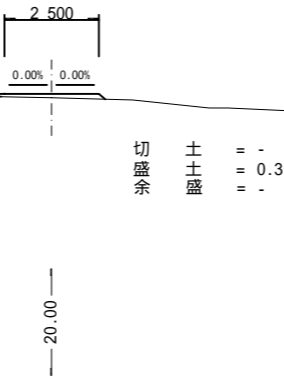

IP.9
GH=1011.14
FH=1011.14 ±0.00



IP.8
GH=1012.67
FH=1012.67 ±0.00

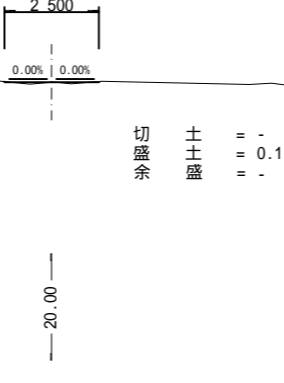

NO.20
GH=1013.05
FH=1013.15 +0.10

NO.22
GH=1013.03
FH=1012.93 -0.10



NO.17
GH=1013.16
FH=1013.11 -0.05

NO.19
GH=1013.63
FH=1013.63 ±0.00

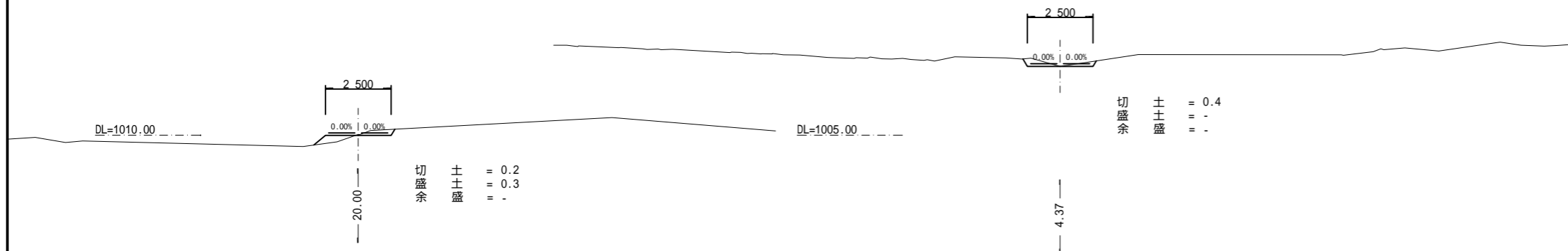


NO.17 ~ IP.9

梨ヶ原地区作業道設置工事第1工区 設計図			
工事番号		図面番号	10-7
路川名	森林作業道5号線		
工事箇所	山梨県南都留郡山中湖村梨ヶ原1212-1425ほか		
図名	横断面	縮尺	A1 1:100 A3 1:200
測量	令和4年3月	枚数	135/156
測量者	富士吉田市外二ヶ村恩賜所有財産保護組合		

NO.25
GH=1010.03
FH=1009.99 -0.04

EP
GH=1007.62
FH=1007.62 ±0.00

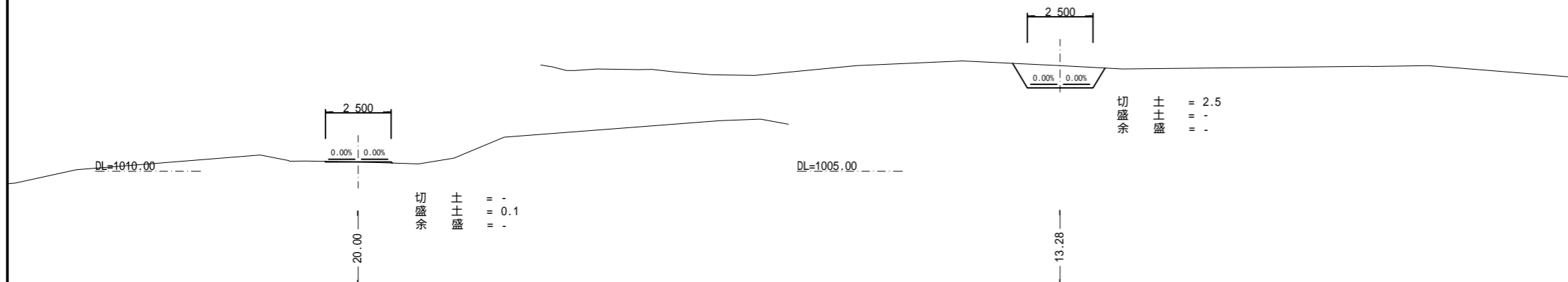


切盛余 土土盛 = 0.2
= 0.3
= -

切盛余 土土盛 = 0.4
= -
= -

NO.24
GH=1010.36
FH=1010.36 ±0.00

NO.26
GH=1009.01
FH=1008.17 -0.84

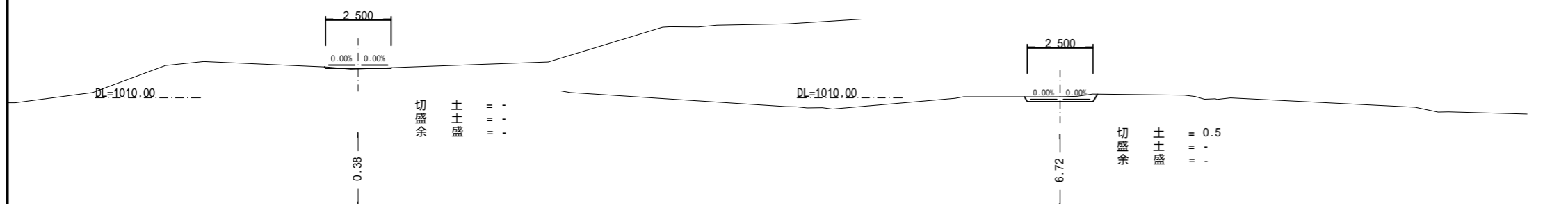


切盛余 土土盛 = -
= 0.1
= -

切盛余 土土盛 = 2.5
= -
= -

NO.23
GH=1011.10
FH=1011.13 +0.03

IP.10
GH=1010.04
FH=1009.86 -0.18



切盛余 土土盛 = -
= -
= -

切盛余 土土盛 = 0.5
= -
= -

NO.23 ~ EP

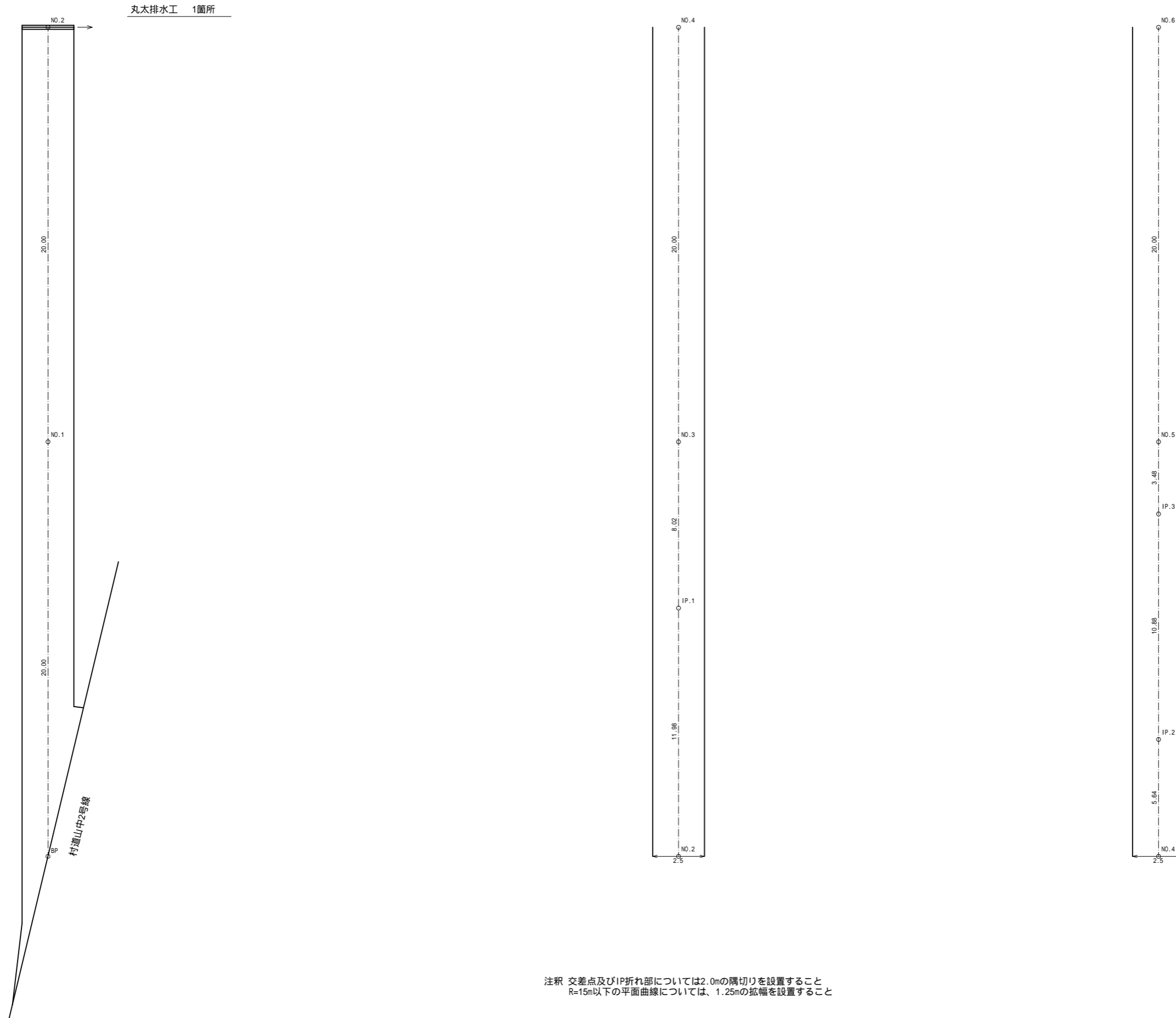
梨ヶ原地区作業道設置工事第1工区 設計図			
工事番号		図面番号	10-8
路川名	森林作業道5号線		
工事箇所	山梨県南都留郡山中湖村梨ヶ原1212-1425ほか		
図名	横断面	縮尺	A1 1:100 A3 1:200
測量	令和4年3月	枚数	136/156
測量者	富士吉田市外二ヶ村恩賜農有財産保護組合		

展開図(1)

森林作業道5号線

BP-NO.6

集計表(1/5項)		
名称	単位	数量
丸太排水工	箇所	1.0



BP-NO.6

梨ヶ原地区作業道設置工事第1工区 設計図			
工事番号		図面番号	10-9
路川名	森林作業道5号線		
工事箇所	山梨県南都留郡山中湖村梨ヶ原1212-1425ほか		
図名	展開図	縮尺	A1 1:100 A3 1:200
測量	令和4年3月	枚数	137/156
測量者	富士吉田市外二ヶ村恩賜所有財産保護組合		

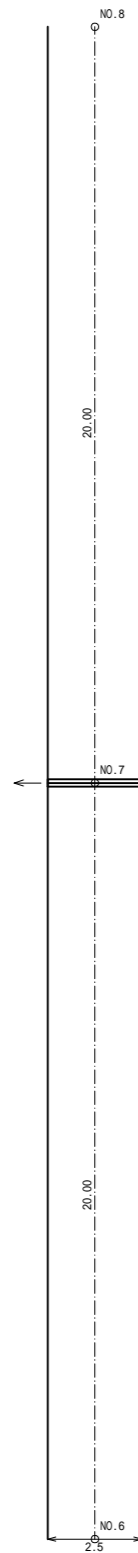
注釈 交差点及びIP折れ部については2.0mの隅切りを設置すること
R=15m以下の平面曲線については、1.25mの拡幅を設置すること

展開図(2)

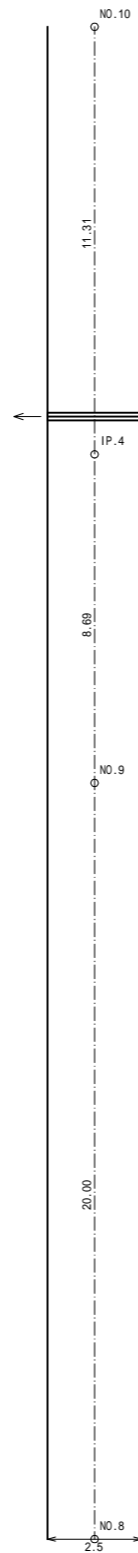
森林作業道5号線

NO.6~NO.12

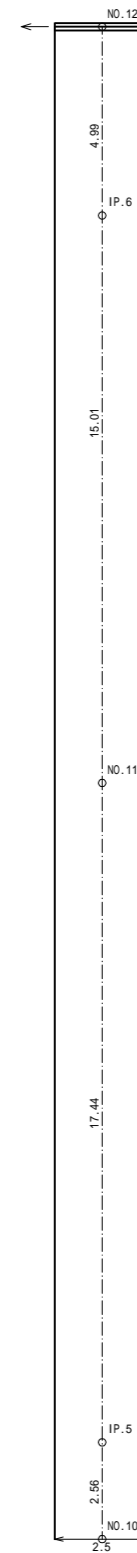
集計表(2/5項)		
名称	単位	数量
丸太排水工	箇所	3.0



丸太排水工 1箇所



丸太排水工 1箇所



丸太排水工 1箇所

注釈 交差点及びIP折れ部については2.0mの隅切りを設置すること
R=15m以下の平面曲線については、1.25mの拡幅を設置すること

NO.6~NO.12

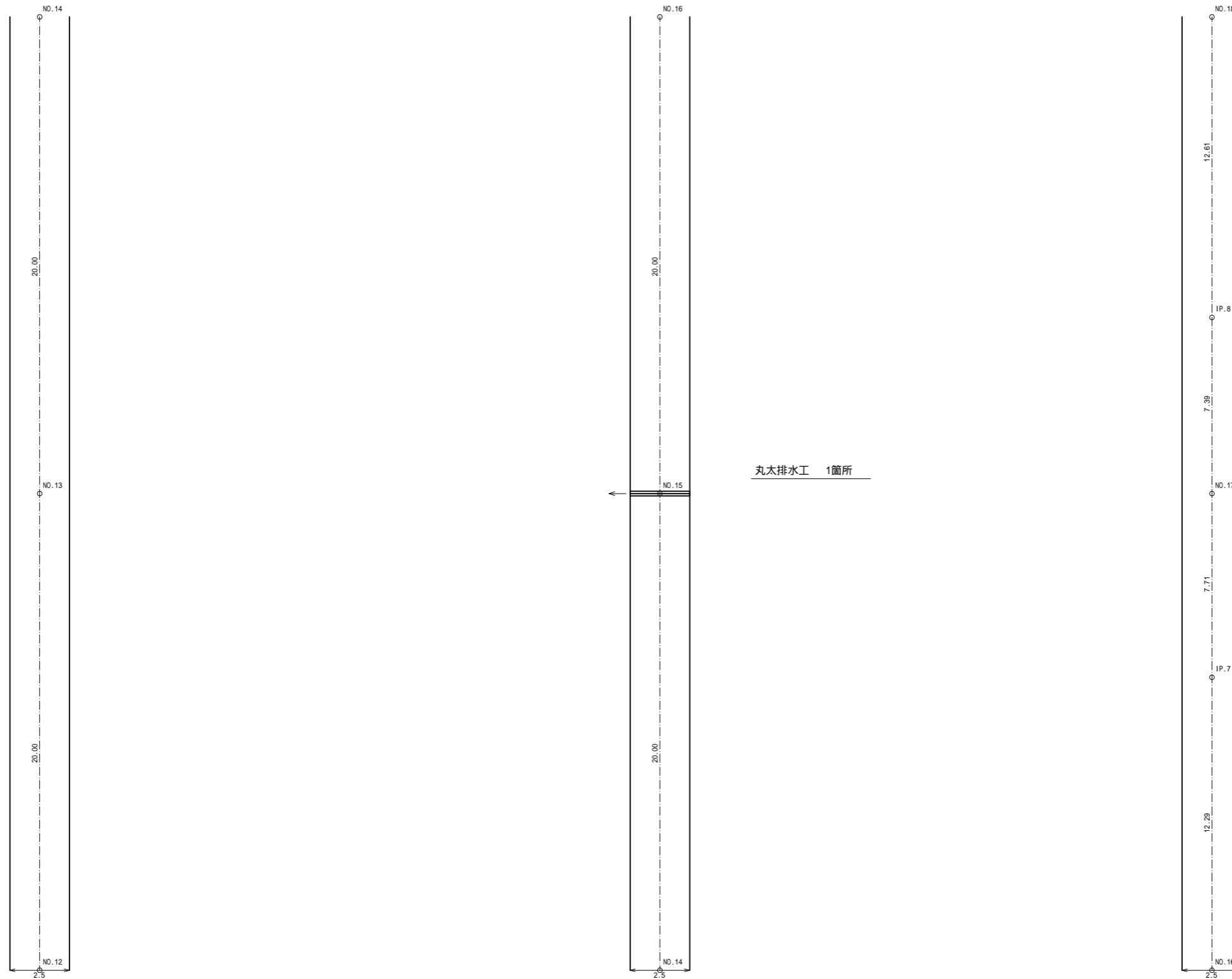
梨ヶ原地区作業道設置工事第1工区 設計図			
工事番号		図面番号	10-10
路川名	森林作業道5号線		
工事箇所	山梨県南都留郡山中湖村梨ヶ原1212-1425ほか		
図名	展開図	縮尺	A1 1:100 A3 1:200
測量	令和4年 3月	枚数	138/156
測量者	富士吉田市外二ヶ村恩賜県有財産保護組合		

展開図(3)

森林作業道5号線

NO.12~NO.18

集計表(3/5項)		
名称	単位	数量
丸太排水工	箇所	1.0



丸太排水工 1箇所

注釈 交差点及びIP折れ部については2.0mの隅切りを設置すること
R=15m以下の平面曲線については、1.25mの拡幅を設置すること

NO.12~NO.18

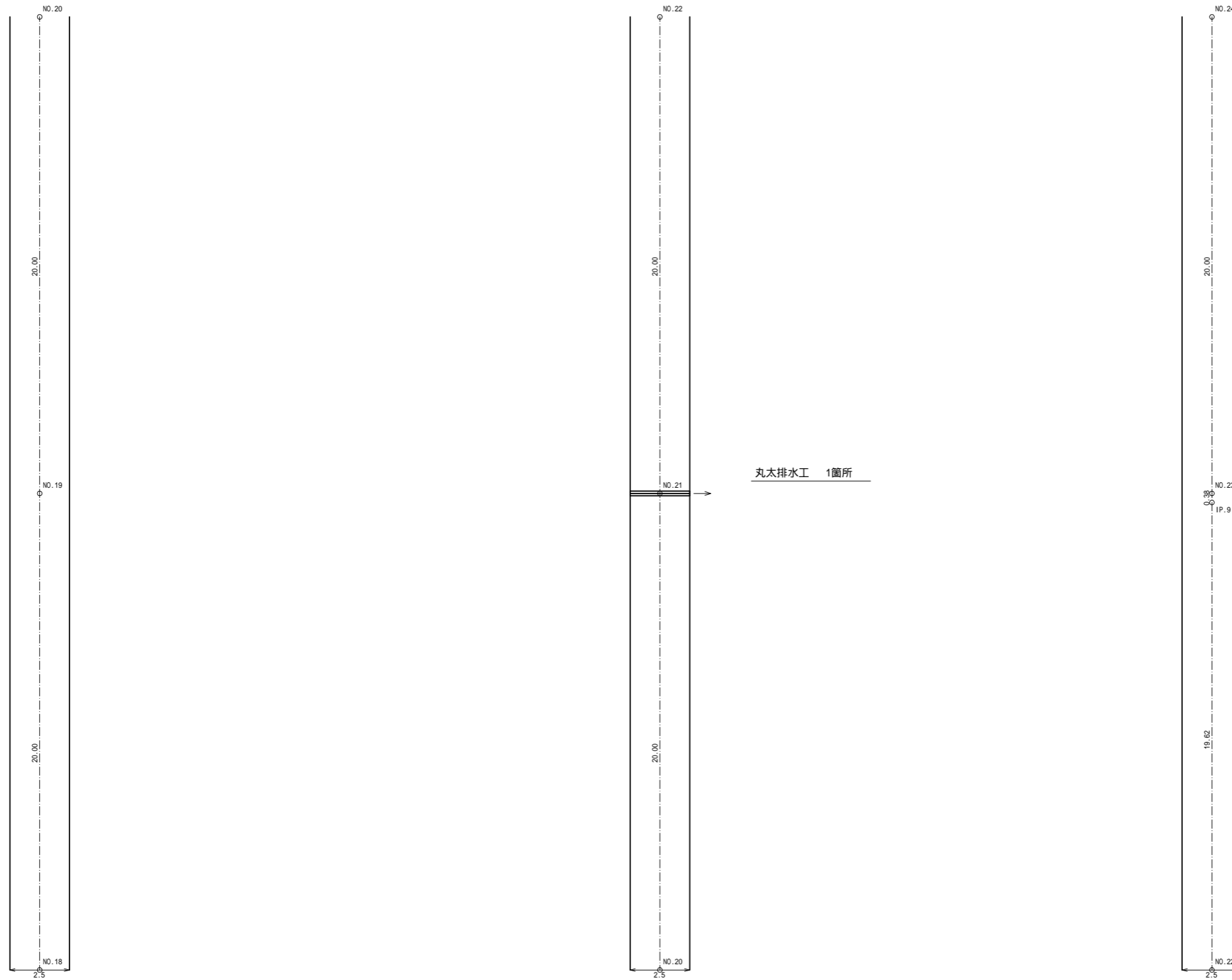
梨ヶ原地区作業道設置工事第1工区 設計図			
工事番号		図面番号	10-11
路川名	森林作業道5号線		
工事箇所	山梨県南都留郡山中湖村梨ヶ原1212-1425ほか		
図名	展開図	縮尺	A1 1:100 A3 1:200
測量	令和4年 3月	枚数	139/156
測量者	富士吉田市外二ヶ村恩賜県有財産保護組合		

展開図(4)

森林作業道5号線

NO.18~NO.24

集計表(4/5項)		
名称	単位	数量
丸太排水工	箇所	1.0



注釈 交差点及びIP折れ部については2.0mの隅切りを設置すること
R=15m以下の平面曲線については、1.25mの拡幅を設置すること

NO.18~NO.24

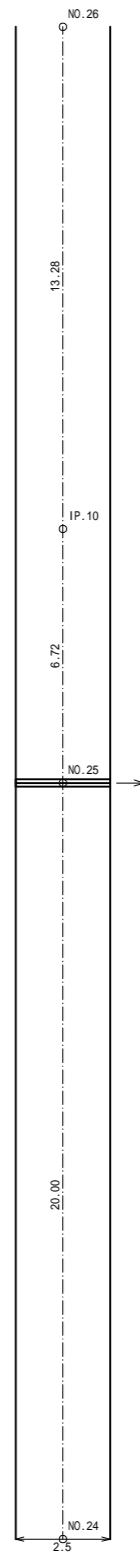
梨ヶ原地区作業道設置工事第1工区 設計図			
工事番号		図面番号	10-12
路川名	森林作業道5号線		
工事箇所	山梨県南都留郡山中湖村梨ヶ原1212-1425ほか		
図名	展開図	縮尺	A1 1:100 A3 1:200
測量	令和4年 3月	枚数	140/156
測量者	富士吉田市外二ヶ村恩賜県有財産保護組合		

展開図(5)

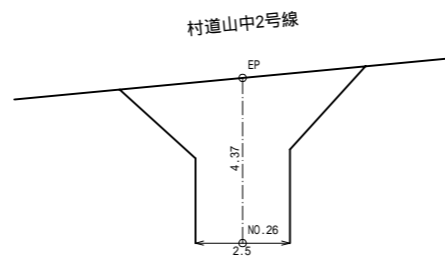
森林作業道5号線

NO.24-EP

集計表(5/5項)		
名称	単位	数量
丸太排水工	箇所	1.0



丸太排水工 1箇所



注釈 交差点及びIP折れ部については2.0mの隅切りを設置すること
R=15m以下の平面曲線については、1.25mの拡幅を設置すること

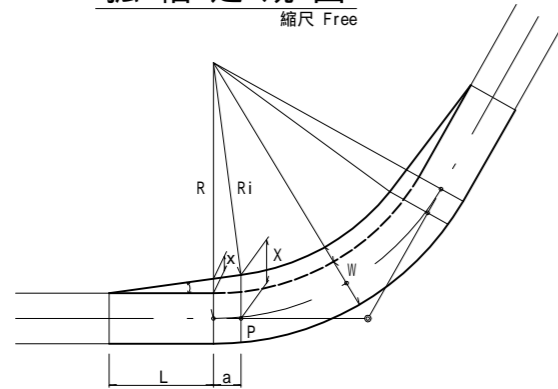
NO.24-EP

梨ヶ原地区作業道設置工事第1工区 設計図			
工事番号		図面番号	10-13
路川名	森林作業道5号線		
工事箇所	山梨県南都留郡山中湖村梨ヶ原1212-1425ほか		
図名	展開図	縮尺	A1 1:100 A3 1:200
測量	令和4年 3月	枚数	141/156
測量者	富士吉田市外二ヶ村恩賜所有財産保護組合		

定規図(1)

拡幅定規図

縮尺 Free



$$x = L \cdot \tan\left(\tan^{-1}\left\{\frac{\sqrt{L^2 + 2 \cdot Ri \cdot L - a^2}}{Ri - L}\right\} - \tan^{-1}\left(\frac{L}{Ri}\right)\right)$$

$$x = \frac{(L+a) \cdot x + \frac{W}{2}}{L}$$

$$a = L \left(\frac{\sqrt{L^2 + 2 \cdot Ri \cdot L - a^2}}{\sqrt{L^2 + x^2}} \right)$$

$$= \tan^{-1}\left(\frac{x}{L}\right)$$

区分	曲線半径		拡幅量
	以上	未満	
1級 (1車線のもの)	15	~ 16	0.75
	16	~ 19	0.50
	19	~ 25	0.25
2級	12	~ 13	2.25
	13	~ 15	2.00
	15	~ 16	1.75
	16	~ 19	1.50
	19	~ 25	1.25
	25	~ 30	1.00
	30	~ 35	0.75
3級	35	~ 45	0.50
	45	~ 50	0.25
	6	~ 9	1.00
	9	~ 13	0.75
	13	~ 25	0.50
	25	~ 50	0.25

W:全幅員

L:直線部分の標準すりつけ長 $\begin{cases} 1級 & 2級 & 8.0m \\ 3級 & & 4.0m \end{cases}$

a:曲線部分のすりつけ長

:拡幅量

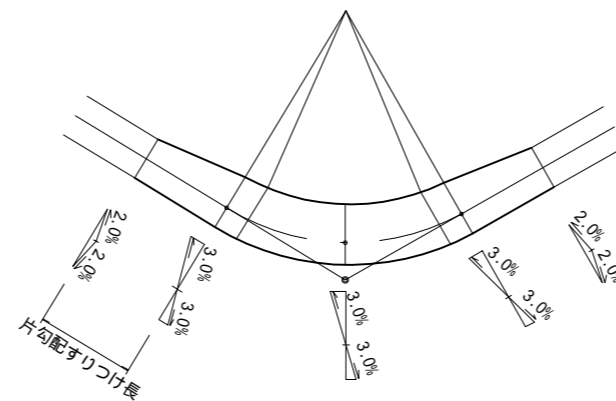
X:P点よりすりつけ点までの距離

Ri: $R - \frac{W}{2}$

(注)詳細図が添付されている場合は詳細図による

片勾配定規図

縮尺 Free



曲線半径適用区分	最小曲線半径(m)	設計速度(km/h)	走行速度(km/h)	横すべり摩擦係数	片勾配(%)
通常値	30	30	30	0.20	3
	20	20	21	0.15	3
	15	20	19	0.15	3
例外の場合の値	40	40	38	0.25	3
	20	30	27	0.25	3
	12	20	19	0.20	3

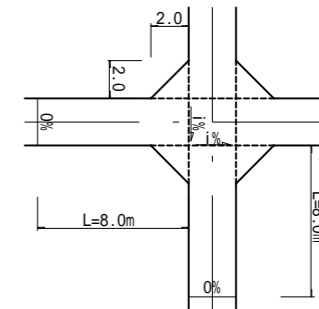
1.片勾配のすりつけ長 イ 標準の場合、8.0mとするが縦断勾配が2.0%未満の箇所は側溝勾配の検討を行うこと。(3級の場合、標準は4.0m)

2.横断勾配 イ.舗装道の場合、2.0%とする。ロ.砂利道の場合、5.0%とするが将来、舗装が計画される箇所は2.0%とする。

3.既設構造物がある箇所を舗装する場合は、本表によらないことができる。

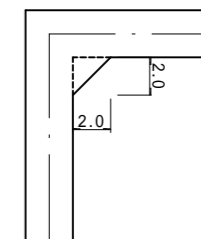
森林作業道交差部片勾配定規図

縮尺 Free



森林作業道IP折部すみ切り定規図

縮尺 Free



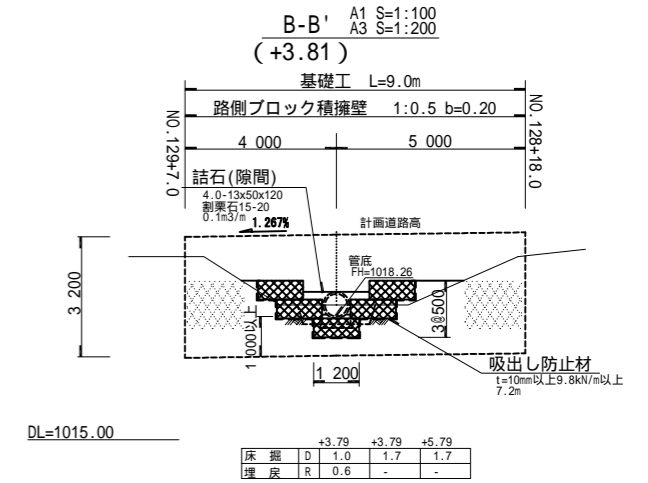
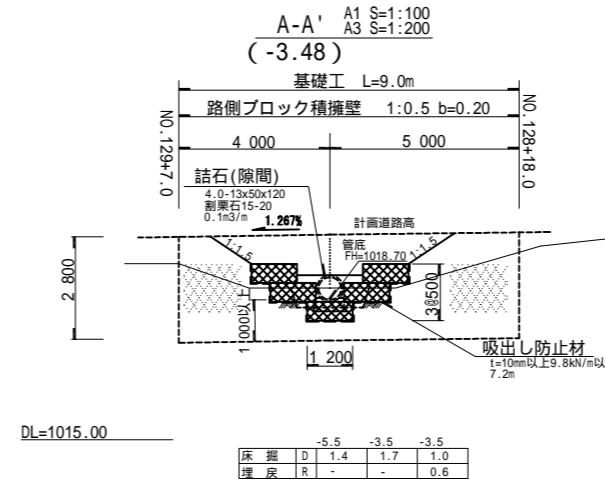
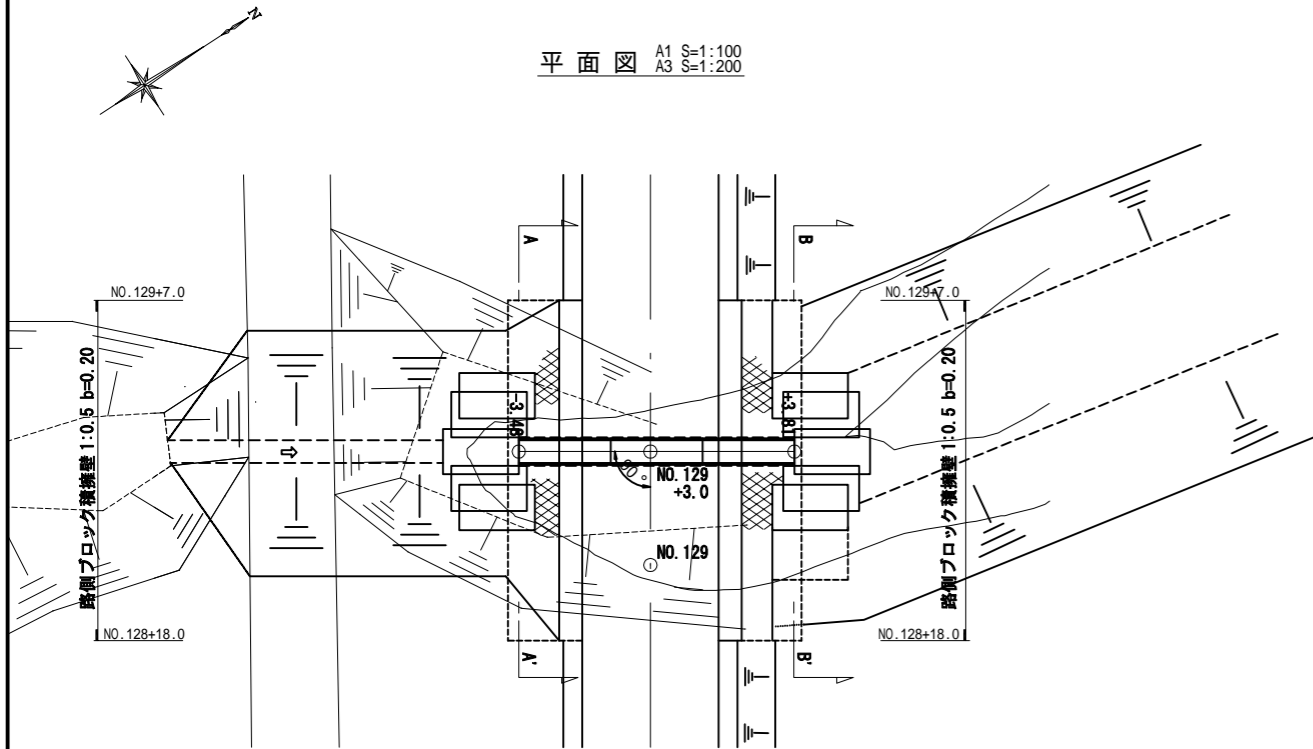
梨ヶ原地区作業道設置工事第1工区 設計図			
工事番号		図面番号	11-1
路川名	林道1号線 林業専用道1,2号線 森林作業道1,2,3,4,5号線		
工事箇所	山梨県南都留郡山中湖村梨ヶ原1212-1425ほか		
図名	定規図(1)	縮尺	図示
測量	令和4年3月	枚数	142/156
測量者	富士吉田市外二ヶ村恩賜県有財産保護組合		

定規図(2)

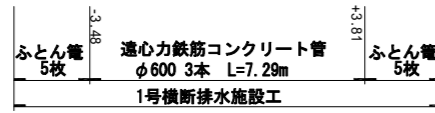
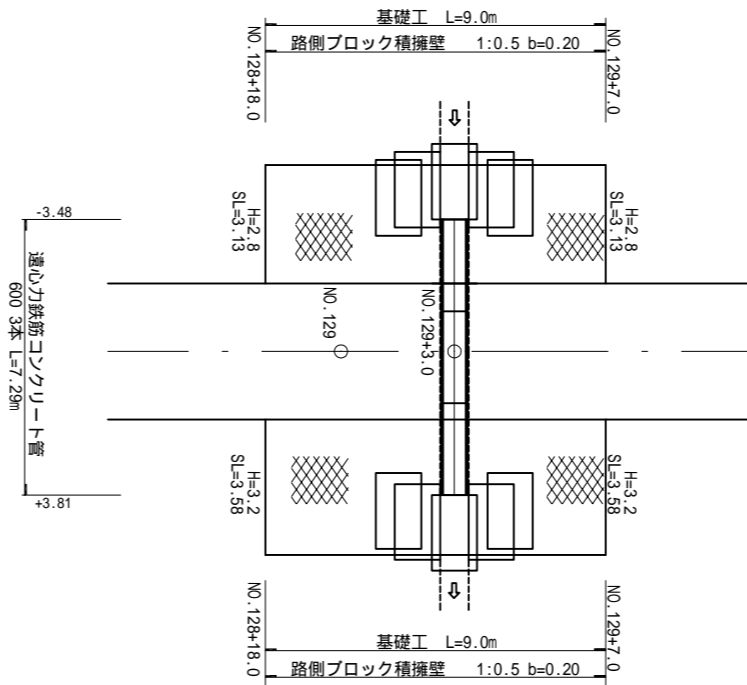
1号横断排水施設工詳細図
(林道1号線)

断面図 A1 S=1:100
A3 S=1:200

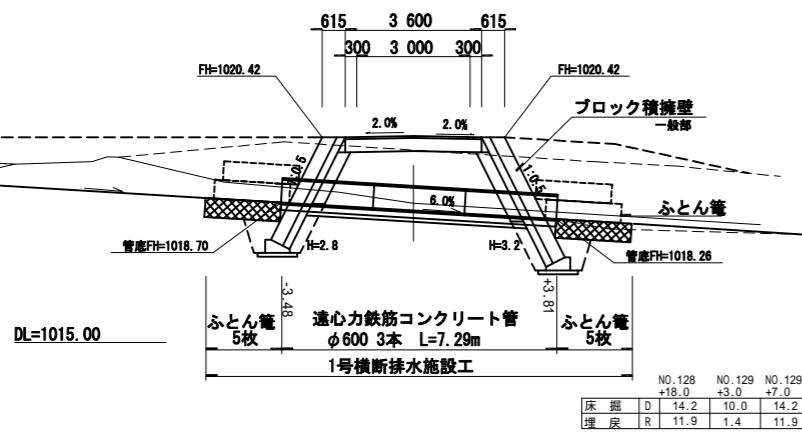
平面図 A1 S=1:100
A3 S=1:200



展開図 A1 S=1:100
A3 S=1:200



側面図 A1 S=1:100
A3 S=1:200
(NO. 128+3.0)



1号横断排水施設工 数量計算表 1式当り

名称	規格・寸法	算式	数量
コンクリート管	φ600 外径形2種W=660kg		3.000 本
基礎コンクリート	90° 等立 18-8-2088	0.156x7.29	1.137 m ³
コンクリート型枠		0.26x2x7.29	3.791 m ²
基礎砕石	RC-40-0 t=100cm	0.85x(7.29-0.6x2)	5.177 m ² 0.518 m ³
基礎整形		0.85x(7.29-0.6x2)	5.177 m ²
ふとん籠	#8綱目15 H50xW120xL200		10.000 枚
詰石	割栗石15-20 (隙間) 0.1m3/mx2.0x2		0.400 m ³
吸出し防止材	t=10mm以上 9.8kN/m以上	7.2x2.0x2	28.800 m ²
基礎整形		1.20x2.0x2	4.800 m ²
積ブロック	控長35cm	左平均法長 3.13m/1.118-0.4-0.95=1.45m 左平均断面積 1.45m ² (0.3x1.118)=0.486m ² V=0.486m ² x9.0=4.374m ³ 右平均法長 3.58m/1.118-0.4-0.95=1.85m 右平均断面積 1.85m ² (0.3x1.118)=0.620m ² V=0.620m ² x9.0=5.580m ³ 右体積 0.7x0.7x /4/2x1.118x2 =0.430m ² V=0.430x0.3=0.129m ³	59.181 m ²
側面コンクリート	18-8-4088	59.181x0.18	10.653 m ³
裏込コンクリート	t=20cm 18-8-4088	59.181x0.20	11.836 m ³
裏込材	RC-40-0		9.825 m ³
基礎工		9.0x2	18.000 m
作業土工		ブロック積部 (14.2+10.0)/2x9.0=108.900m ³ 排水路部 (1.4+1.7)/2x2.0+1.0x7.29 +1.7x2.0=13.790m ³	122.690 m ³
埋戻		ブロック積部 (11.9+1.4)/2x9.0=59.850m ³ 排水路部 0.6x7.29=4.374m ³	64.224 m ³
残土処理		122.690-64.224/0.9	51.330 m ³ 別途集計

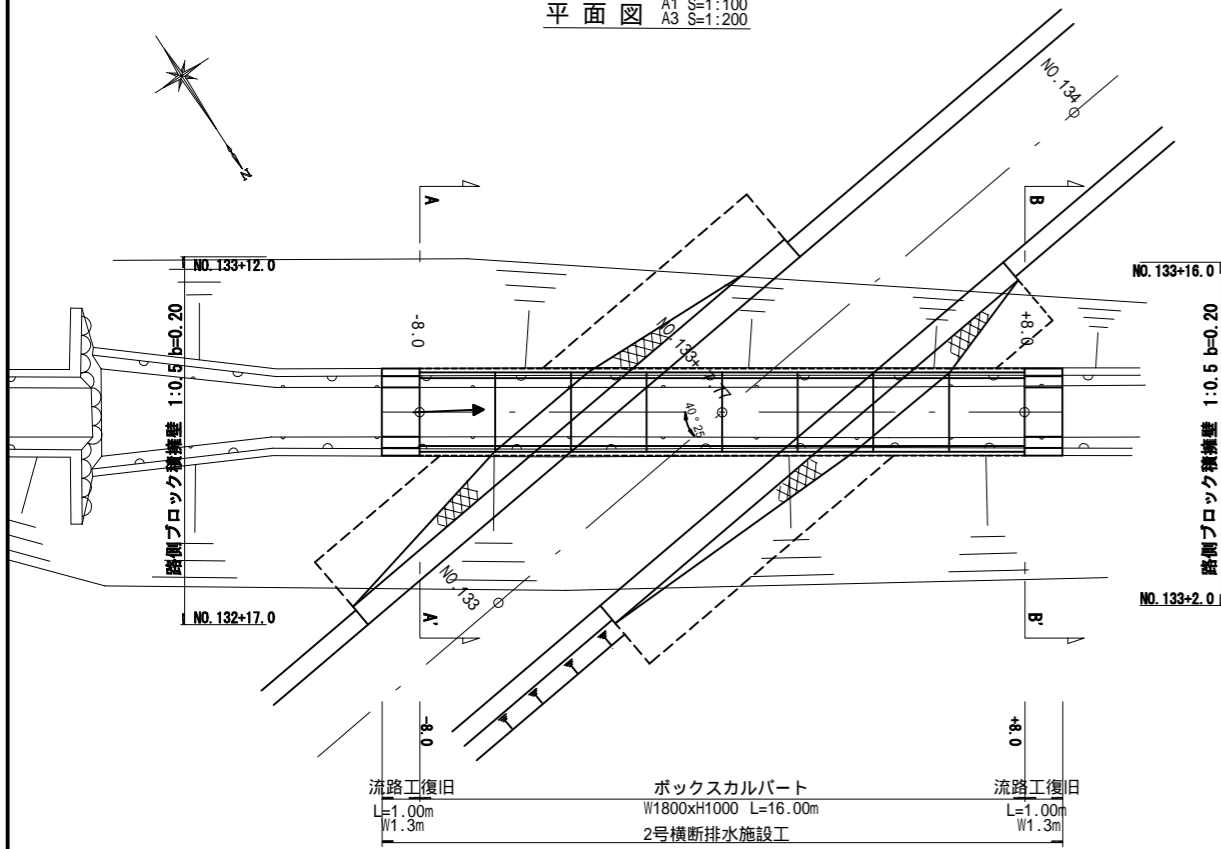
梨ヶ原地区作業道設置工事第1工区 設計図

工事番号	図面番号	11-2
路川名	林道1号線	
工事箇所	山梨県南都留郡山中湖村梨ヶ原1212-1425ほか	
図名	定規図(2) 1号横断排水施設工	縮尺 図示
測量	令和4年3月	枚数 143/156
測量者	富士吉田市外二ヶ村恩賜農有財産保護組合	

定規図(3)

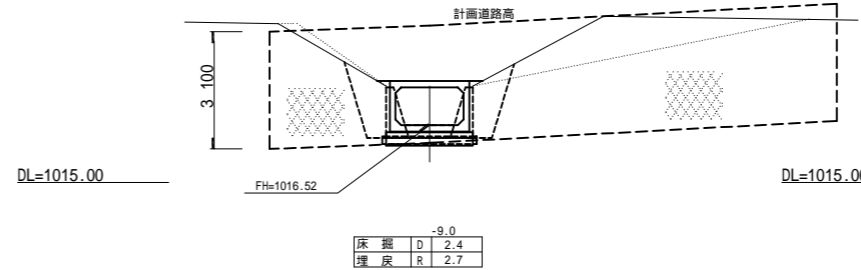
2号横断排水施設工詳細図 (林道1号線)

平面図 A1 S=1:100
A3 S=1:200

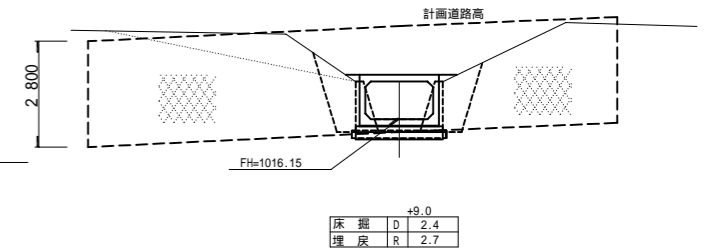


断面図 A1 S=1:100
A3 S=1:200

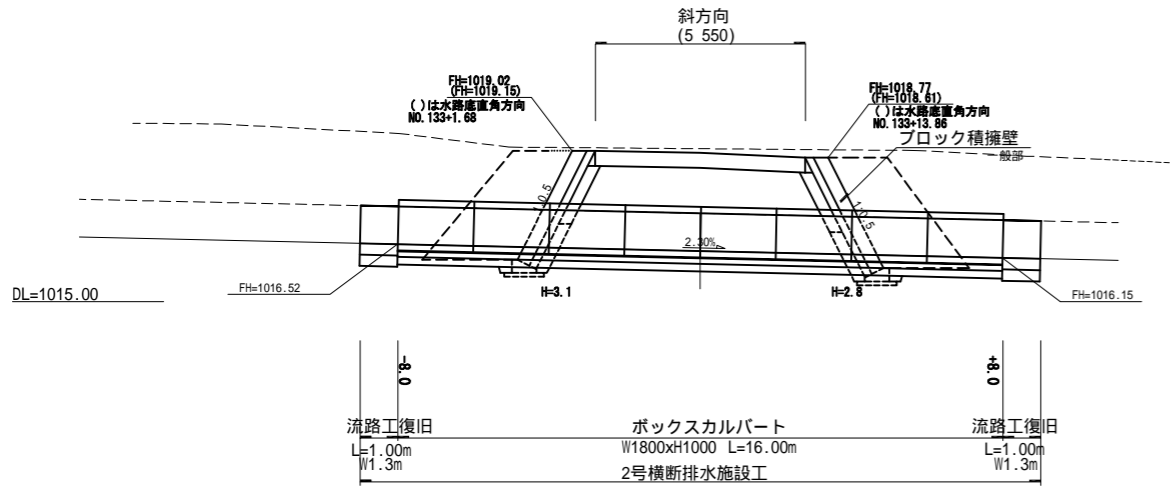
A-A' A1 S=1:100
A3 S=1:200
(-8.00)



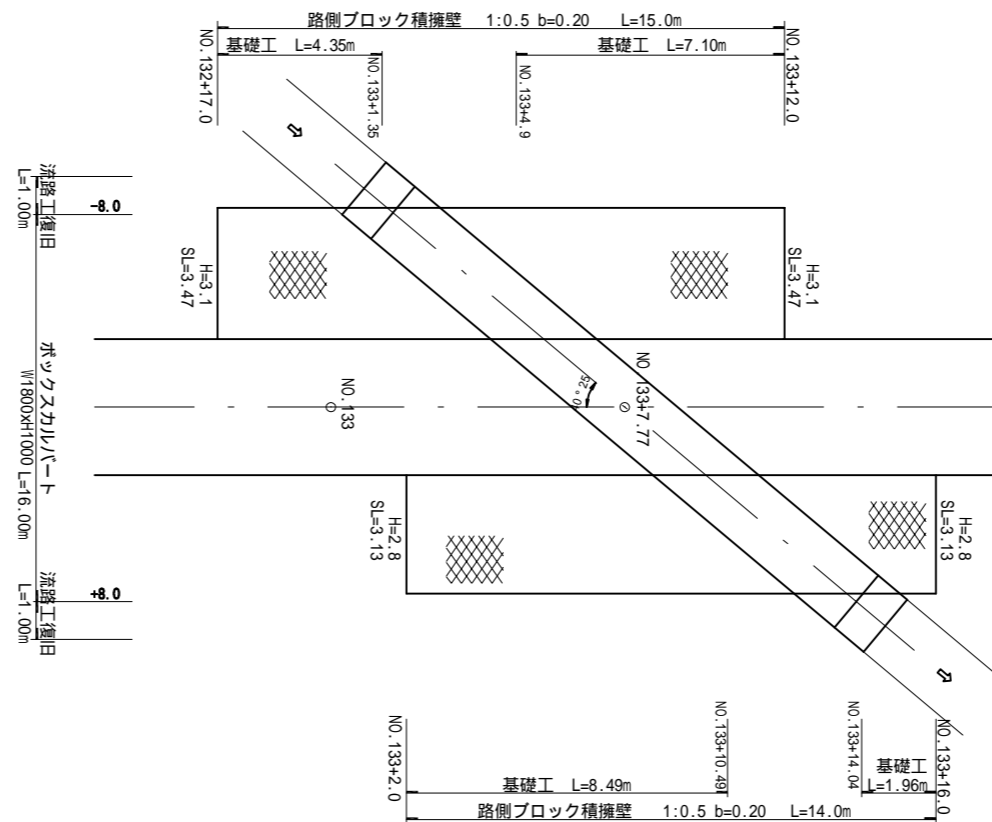
B-B' A1 S=1:100
A3 S=1:200
(+8.00)



側面図 A1 S=1:100
A3 S=1:200
(NO.133+7.77)



展開図 A1 S=1:100
A3 S=1:200



2号横断排水施設工

数量計算表 1式当り

名称	規格・寸法	算式	数量
ボックスカルバート	W1800xH1000xL2000 W=5300kg		8.000 個
敷モルタル	1:3	2.1x0.02x16.0	0.672 m3
基礎コンクリート	18-8-25B8	2.30x0.15x16.0	5.520 m3
型枠		0.15x2x16.0	4.800 m2
基礎砕石	RC-40-0 t=20cm	2.30x16.0	36.800 m2
基面整正		2.30x16.0	36.800 m2
躯体コンクリート	18-8-40B8	((0.2+0.59)/2x1.3x2+(1.3+1.12)/2x0.3)x1.0x2	2.780 m3
型枠		(1.3x1.044+1.3)x1.0x2x2	10.629 m2
基礎砕石	RC-40-0 t=20cm	2.50x1.0x2	5.000 m2
基面整正		2.50x1.0x2	5.000 m2
積ブロック	投長35cm	左平均法長 3.47m/1.118-0.4-0.95=1.75m 右平均法長 3.13m/1.4-0.4-0.95=1.45m 控除 (1.34+0.02+0.15)x1.118x2.10x2=7.090m2	88.780 m2
胴込コンクリート	18-8-40B8	88.780x0.18	15.980 m3
裏込コンクリート	t=20cm 18-8-40B8	88.780x0.20	17.756 m3
裏込材	RC-40-0	左平均裏込高 3.47m/1.118-0.4-0.95=1.75m 左平均断面積 1.75m x (0.3x1.118) = 0.587m2 左体積 V=0.587m2x15.0=8.805m3 右平均裏込高 3.13m/1.118-0.4-0.95=1.45m 右平均断面積 1.45m x (0.3x1.118) = 0.486m2 右体積 V=0.486m2x14.0=6.804m3 控除 1.2x1.118x2.10x2=5.635m2 -5.635m2x0.3=-1.691m3	13.918 m3
基礎工		4.35+7.10+8.49+1.96	21.900 m
床掘	左側ブロック積部 8.4/2x15.0=63.000m3 右側ブロック積部 8.4/2x14.0=58.800m3 排水路部 2.4x18.0=43.200m3		165.000 m3
埋戻	左側ブロック積部 6.0/2x15.0=45.000m3 右側ブロック積部 6.0/2x14.0=42.000m3 排水路部 2.7x18.0=48.600m3		135.600 m3
残土処理		165.000-135.600/0.9	14.333 m3
取壊し	コンクリート切斷 既存三面張水路	4.5x2 ((0.2+0.59)/2x1.3x2+(1.3+1.12)/2x0.3)x18.0	9.000 m 25.020 m3

梨ヶ原地区作業道設置工事第1工区 設計図

工事番号	図面番号	11-3
路川名	林道1号線	
工事箇所	山梨県南都留郡山中湖村梨ヶ原1212-1425ほか	
図名	定規図(3) 2号横断排水施設工	縮尺 図示
測量	令和4年3月	枚数 144/156
測量者	富士吉田市外二ヶ村恩賜農有財産保護組合	

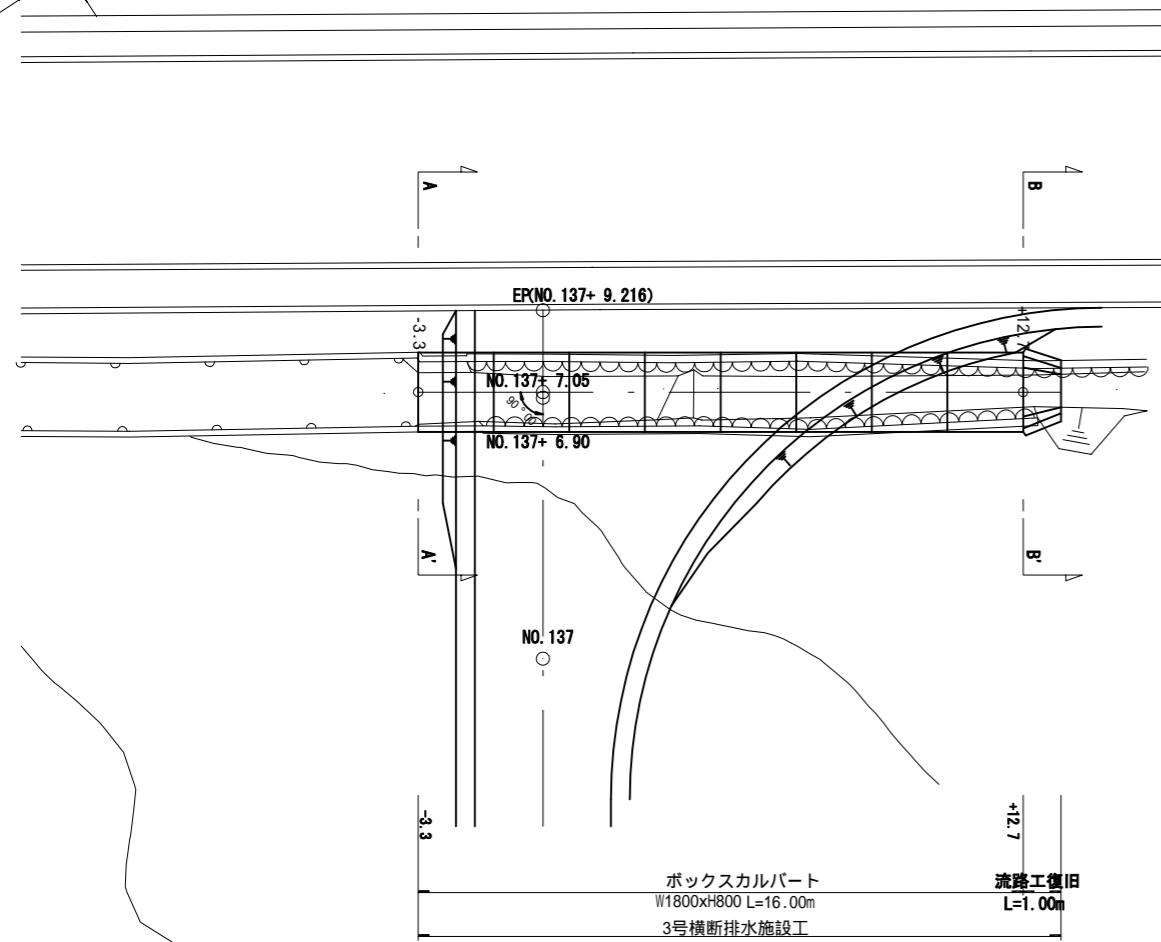
左側	NO.132	NO.133	NO.133
	+17.0	+4.9	+12.0
床掘	D 8.4	-	8.4
埋戻	R 6.0	-	6.0
右側	NO.133	NO.133	NO.133
	+2.0	+10.6	+16.0
床掘	D 8.4	-	8.4
埋戻	R 6.0	-	6.0

別途集計

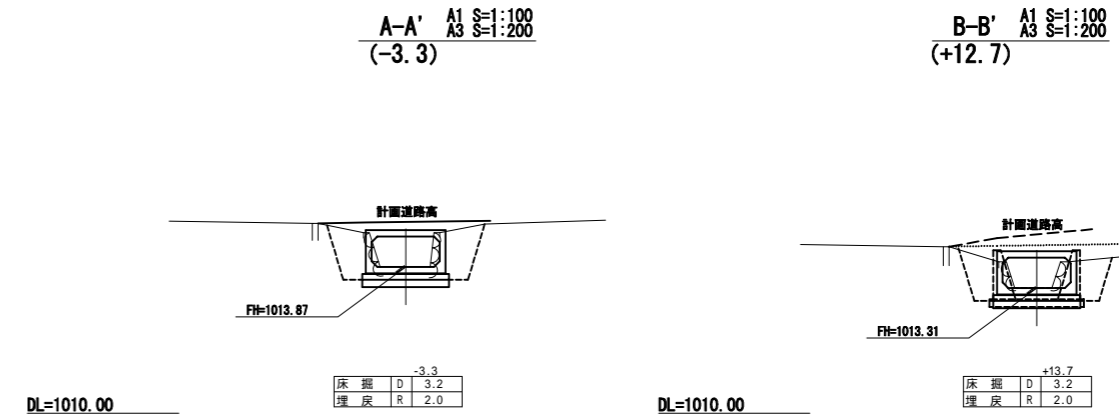
定規図(4)

3号横断排水施設工詳細図
(林道1号線)

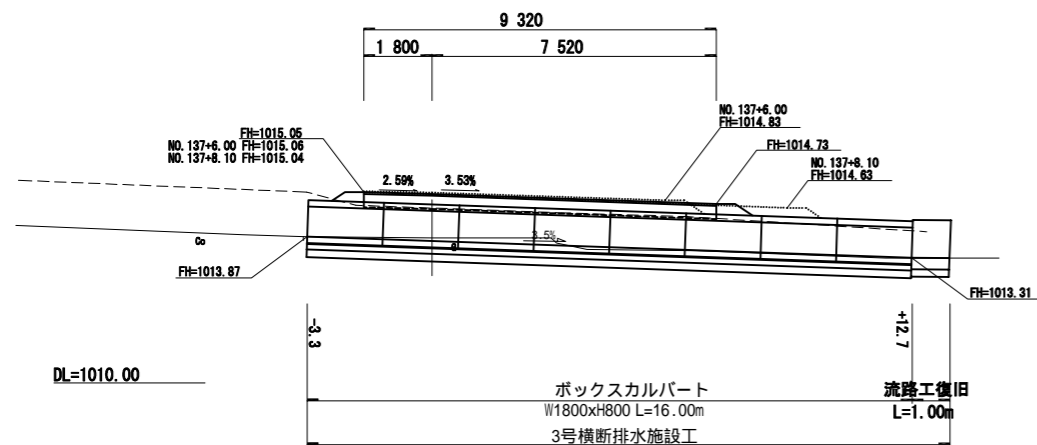
平面図 A1 S=1:100
A3 S=1:200



断面図 A1 S=1:100
A3 S=1:200



側面図 A1 S=1:100
A3 S=1:200
(NO. 137+7.05)



3号横断排水施設工 数量計算表 1式当り

名称	規格・寸法	算式	数量
ボックスカルバート	W1800xH800xL2000 W=5000kg		8.000 個
敷モルタル	1:3	2.1x0.02x16.0	0.672 m ³
基礎コンクリート	18-8-25BB	2.30x0.15x16.0	5.520 m ³
型枠		0.15x2x16.0	4.800 m ²
基礎砕石	RC-40-0 t=20cm	2.30x16.0	36.800 m ² 7.360 m ³
基面整正		2.30x16.0	36.800 m ²
躯体コンクリート	18-8-40BB	$((0.2+0.59)/2 \times 1.3 \times 2 + (1.3+1.12)/2 \times 0.3) \times 16.0$	1.390 m ³
型枠		(1.3x1.044+1.3)x1.0x2	5.314 m ²
基礎砕石	RC-40-0 t=20cm	2.50x1.0	2.500 m ² 0.500 m ³
基面整正		2.50x1.0	2.500 m ²
床掘		3.2x17.0	54.400m ³
埋戻		2.0x17.0	34.000m ³
残土処理		54.400-34.000/0.9	16.622m ³ 別途集計

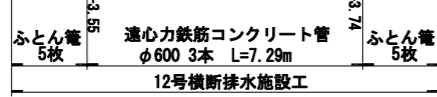
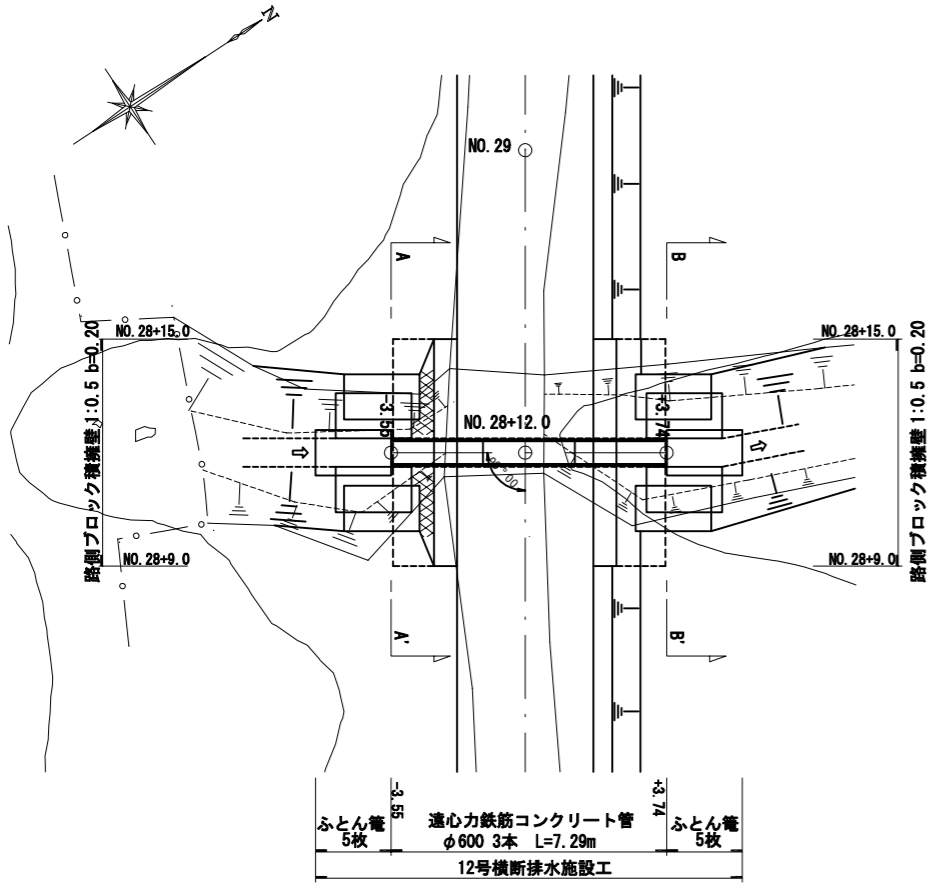
梨ヶ原地区作業道設置工事第1工区 設計図			
工事番号		図面番号	11-4
路川名	林道1号線		
工事箇所	山梨県南都留郡山中湖村梨ヶ原1212-1425ほか		
図名	定規図(4) 3号横断排水施設工	縮尺	図示
測量	令和4年3月	枚数	145/156
測量者	富士吉田市外二ヶ村恩賜所有財産保護組合		

定規図(5)

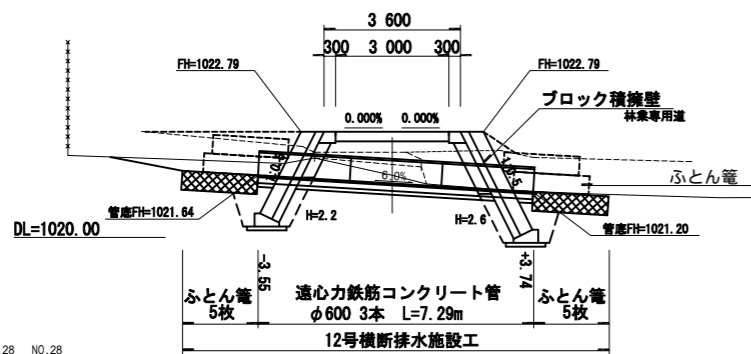
12号横断排水施設工詳細図
(林業専用道1号線)

平面図 A1 S=1:100
A3 S=1:200

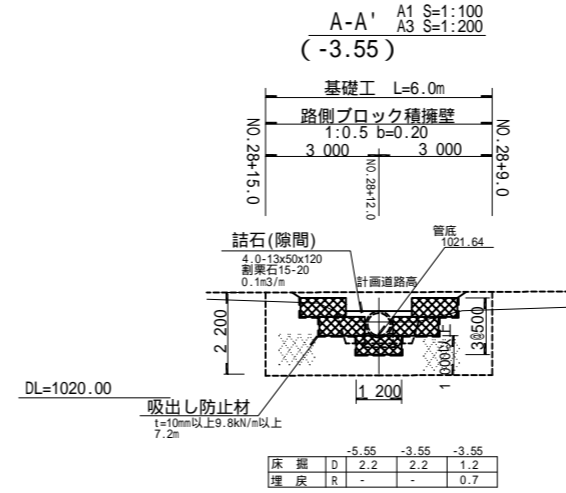
断面図 A1 S=1:100
A3 S=1:200



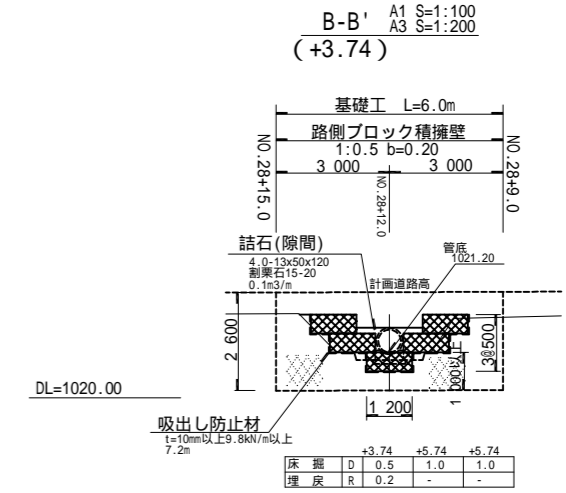
側面図 A1 S=1:100
A3 S=1:200
(NO. 28+12.0)



	NO. 28+9.0	NO. 28+12.0	NO. 28+15.0
床掘 D	9.5	5.5	9.5
埋戻 R	7.0	1.5	7.0

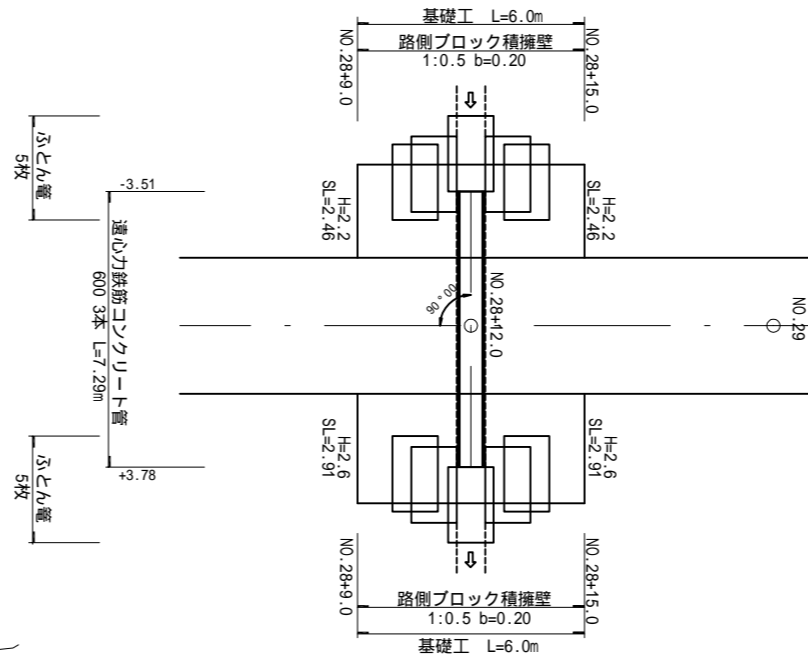


	-5.55	-3.55	-3.55
床掘 D	2.2	2.2	1.2
埋戻 R	-	-	0.7



	+3.74	+5.74	+5.74
床掘 D	0.5	1.0	1.0
埋戻 R	0.2	-	-

展開図 A1 S=1:100
A3 S=1:200



12号横断排水施設工 数量計算表 1式当り

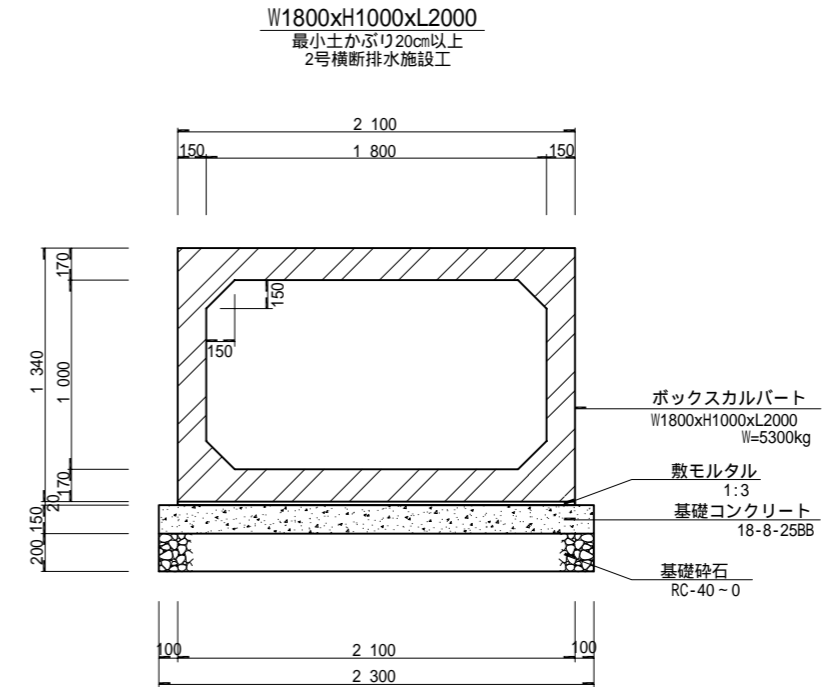
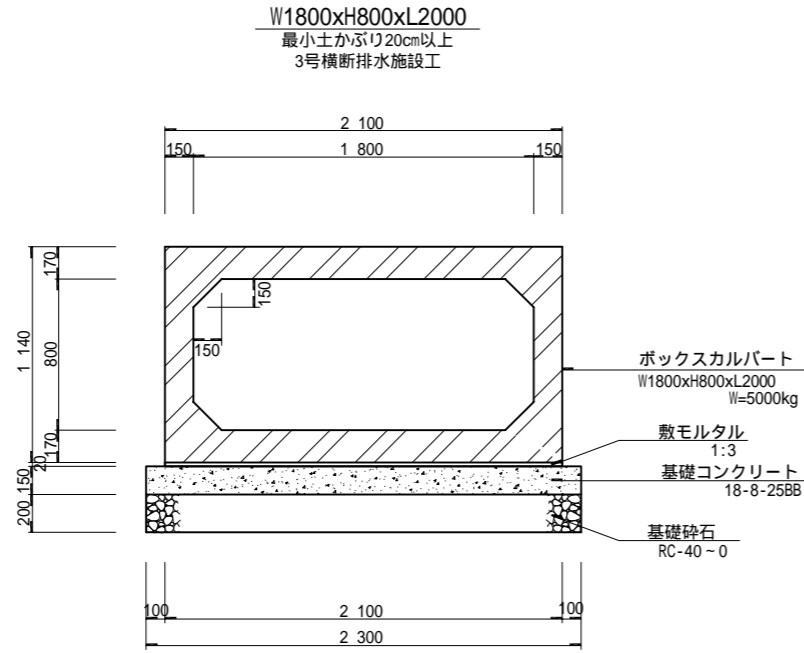
名称	規格・寸法	算式	数量	
遠心力鉄筋コンクリート管	φ600 外径B形2種H=660kg		3.000 本	
基礎コンクリート	90°巻立 18-8-2588	0.156x7.29	1.137 m ³	
型枠		0.26x2x7.29	3.791 m ²	
基礎砕石	RC-40-0 t=10cm	0.85x(7.29-0.6x2)	5.177 m ²	
基面整正		0.85x(7.29-0.6x2)	0.518 m ³	
ふとん籠	#8綱目15 H50xH120xL2000		10.000 枚	
詰石	割栗石15-20 (隙間) 0.1m ³ /m ² ×2.0x2		0.400 m ³	
吸出し防止材	t=10mm以上 9.8kN/m以上	7.2x2.0x2	28.800 m ²	
基面整正		1.2x2.0x2	4.800 m ²	
積ブロック	控長35cm	左平均法長 2.46m/1.118-0.95=1.25m 右平均法長 2.91m/1.118-0.95=1.65m 左体積 V=0.419m ² ×6.0=2.514m ³ 右体積 V=0.553m ² ×6.0=3.318m ³ 右体積 V=0.632m ² ×6.0=3.792m ³ 控除 V=0.632x0.3=0.190m ³	31.011m ²	31.011 m ²
胴込コンクリート	18-8-4088	31.011x0.18	5.582 m ³	
裏込コンクリート	t=20cm 18-8-4088	31.011x0.20	6.202 m ³	
裏込材	RC-40-0	左平均裏込高 2.46m/1.118-0.95=1.25m 左平均断面積 V=0.419m ² ×6.0=2.514m ³ 右平均裏込高 2.91m/1.118-0.95=1.65m 右平均断面積 V=0.553m ² ×6.0=3.318m ³ 右体積 V=0.632m ² ×6.0=3.792m ³ 控除 V=0.632x0.3=0.190m ³		5.642 m ³
基礎工		6.0x2	12.000 m	
床掘		ブロック積部 (9.5+5.5)/2x6.0=45.000m ³ 排水路部 2.2x2+(0.7+0.2)/2x7.29+1.0x2.0=9.681m ³	54.681 m ³	
埋戻		ブロック積部 (7.0+1.5)/2x6.0=25.500m ³ 排水路部 (0.7+0.2)/2x7.29=3.281m ³	28.781 m ³	
残土処理		54.681-28.781/0.9	22.702 m ³ 別途集計	

梨ヶ原地区作業道設置工事第1工区 設計図			
工事番号		図面番号	11-5
路川名	林業専用道1号線		
工事箇所	山梨県南都留郡山中湖村梨ヶ原1212-1425ほか		
図名	定規図(5) 12号横断排水施設工	縮尺	図示
測量	令和4年3月	枚数	146/156
測量者	富士吉田市外ニヶ村恩賜所有財産保護組合		

定規図(6)

ボックスカルバート

A1 S=1:10
A3 S=1:20



基礎の厚さ (単位:mm)

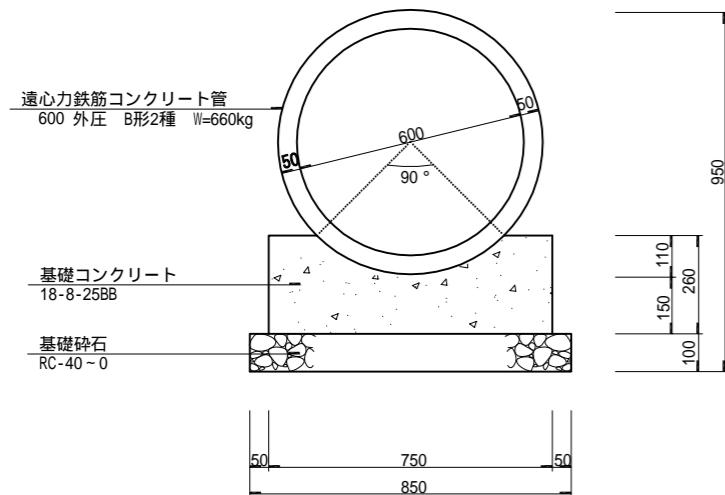
呼び寸法	t1	t2
600x 600 ~ 1000x1000	100	150
1100x1100 ~ 2000x2000	150	200
2200x1800 ~ 5000x2500	200	250

注 設置にあたっては現地地盤の許容支持力を確認すること。

コンクリート管 90°巻立

A1 S=1:10
A3 S=1:20

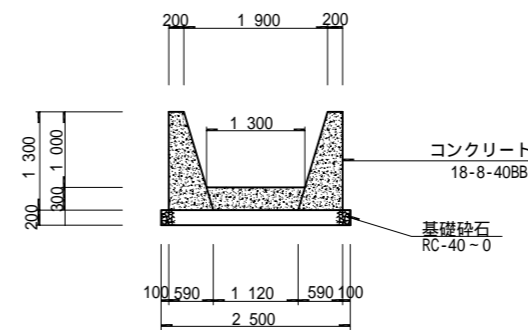
1号横断排水施設工
12号横断排水施設工



流路工復旧

A1 S=1:50
A3 S=1:100

W1.3m
2号横断排水施設工
3号横断排水施設工



梨ヶ原地区作業道設置工事第1工区 設計図			
工事番号		図面番号	11-6
路川名	林道1号線 林業専用道1号線		
工事箇所	山梨県南都留郡山中湖村梨ヶ原1212-1425ほか		
図名	定規図(6)	縮尺	図示
測量	令和4年3月	枚数	147/156
測量者	富士吉田市外二ヶ村恩賜県有財産保護組合		

定規図(7)

横断溝1型

横断溝2型

横断溝3型

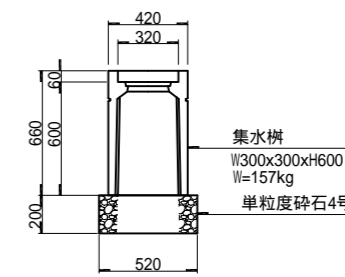
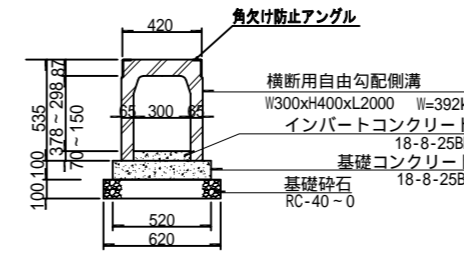
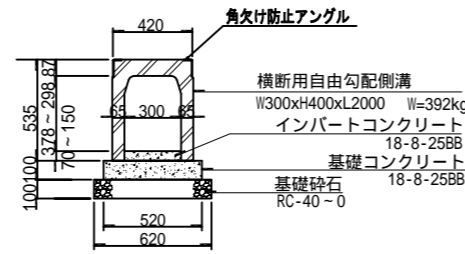
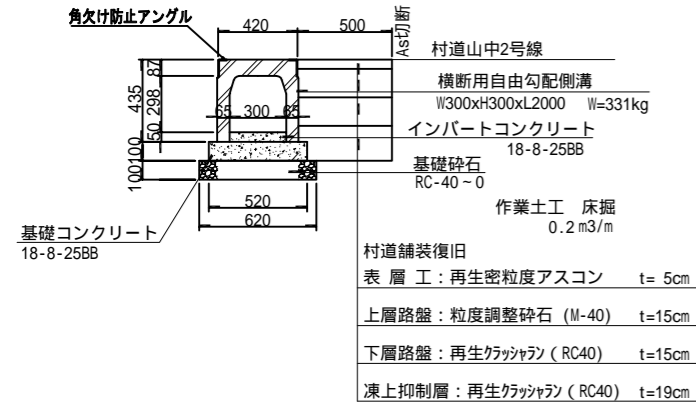
断面図
A1 S=1:20
A3 S=1:40

断面図
A1 S=1:20
A3 S=1:40

断面図
A1 S=1:20
A3 S=1:40

断面図
A1 S=1:20
A3 S=1:40

平面図
A1 S=1:20
A3 S=1:40

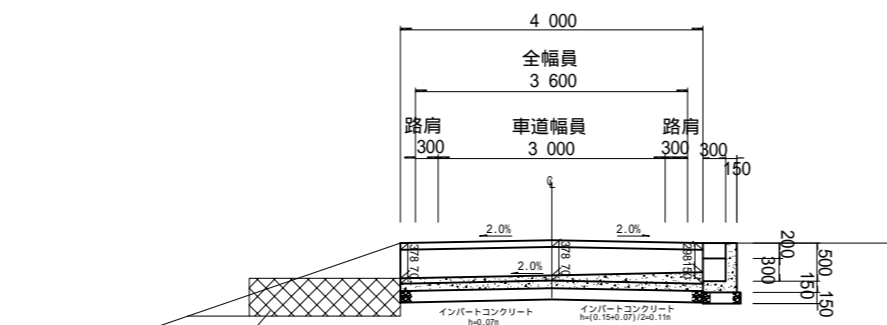


U型水路
断面図
A1 S=1:20
A3 S=1:40

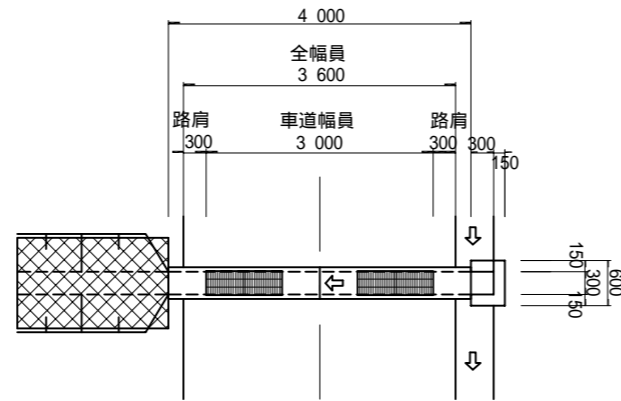
材料表 10.0m当り

名称	規格・寸法	数量	単位	備考
横断用自由勾配側溝 (グレーチング蓋板付)	W300xH300xL2000 T-25	5.00	個	W=331kg
インバートコンクリート	W0.30mx10.05mxL10.0m	0.15	m ³	18-8-25BB
基礎コンクリート	W0.52mx10.10mxL10.0m	0.52	m ³	18-8-25BB
基礎砕石	W0.62mx10.10mxL10.0m	0.62	m ³	RC-40-0
基礎型枠	t0.10mxL4.0mx2	2.00	m ²	
基面整正	W0.62xL10.0m	6.20	m ²	
床掘	0.2m ³ /mxL10.0m	2.00	m ³	

側面図
A1 S=1:50
A3 S=1:100

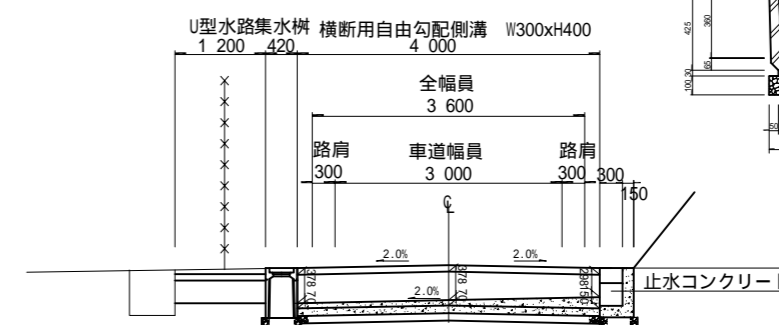


平面図
A1 S=1:50
A3 S=1:100

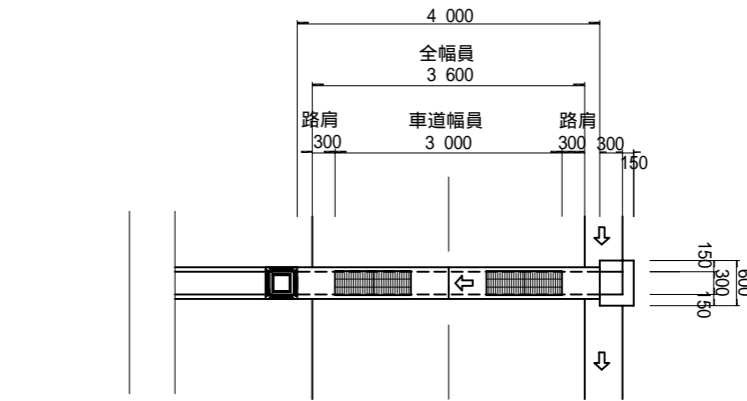


材料表 1.0箇所(4.0m)当り

名称	規格・寸法	数量	単位	備考
横断用自由勾配側溝 (グレーチング蓋板付)	W300xH400xL2000 T-25	2.00	個	W=392kg
インバートコンクリート	W0.30mx10.11mxL2.0m=0.07m ³ W0.30mx10.07mxL2.0m=0.04m ³	0.11	m ³	18-8-25BB
基礎コンクリート	W0.52mx10.10mxL4.0m	0.21	m ³	18-8-25BB
基礎砕石	W0.62mx10.10mxL4.0m	0.25	m ³	RC-40-0
基礎型枠	t0.10mxL4.0mx2	0.80	m ²	
集水樹コンクリート	0.30x0.45x0.15+0.60x0.65x0.15 +0.30x0.65x0.15+0.30x0.30x0.15	0.12	m ³	18-8-25BB
型枠	(0.30x2+0.15)x0.45 +(0.15+0.60+0.45+0.15+0.3+0.30)x0.65	1.61	m ²	
基礎砕石	W0.70mx0.50x10.10m	0.35 0.04	m ² m ³	RC-40-0
ふとん管	#8綱目15 H50xW120xL200	1.00	枚	
基面整正	W0.62xL4.00m+0.70x0.50+1.20x2.0	5.23	m ²	



平面図
A1 S=1:50
A3 S=1:100



材料表 1.0箇所(4.0m)当り

名称	規格・寸法	数量	単位	備考
横断用自由勾配側溝 (グレーチング蓋板付)	W300xH400xL2000 T-25	2.00	個	W=392kg
インバートコンクリート	W0.30mx10.11mxL2.0m=0.07m ³ W0.30mx10.07mxL2.0m=0.04m ³	0.11	m ³	18-8-25BB
基礎コンクリート	W0.52mx10.10mxL4.0m	0.21	m ³	18-8-25BB
基礎砕石	W0.62mx10.10mxL4.0m	0.25	m ³	RC-40-0
基礎型枠	t0.10mxL4.0mx2	0.80	m ²	
集水樹コンクリート	0.30x0.45x0.15+0.60x0.65x0.15 +0.30x0.65x0.15+0.30x0.30x0.15	0.12	m ³	18-8-25BB
型枠	(0.30x2+0.15)x0.45 +(0.15+0.60+0.45+0.15+0.3+0.30)x0.65	1.61	m ²	
基礎砕石	W0.70mx0.50x10.10m	0.35 0.04	m ² m ³	RC-40-0
集水樹 (グレーチング蓋板付)	W300x300xH600 T-25	1.00	個	W=157kg
単粒度砕石4号	W0.52mx80.52x10.20m	0.05	m ³	
U型水路		1.20	m	W=92kg
基面整正	W0.62xL4.00m+0.70x0.50+0.52x0.52	3.10	m ²	

梨ヶ原地区作業道設置工事第1工区 設計図

工事番号	図面番号	11-7
路川名	林道1号線	
工事箇所	山梨県南都留郡山中湖村梨ヶ原1212-1425ほか	
図名	定規図(7)	縮尺 図示
測量	令和4年3月	枚数 148/156
測量者	富士吉田市外二ヶ村恩賜農有財産保護組合	

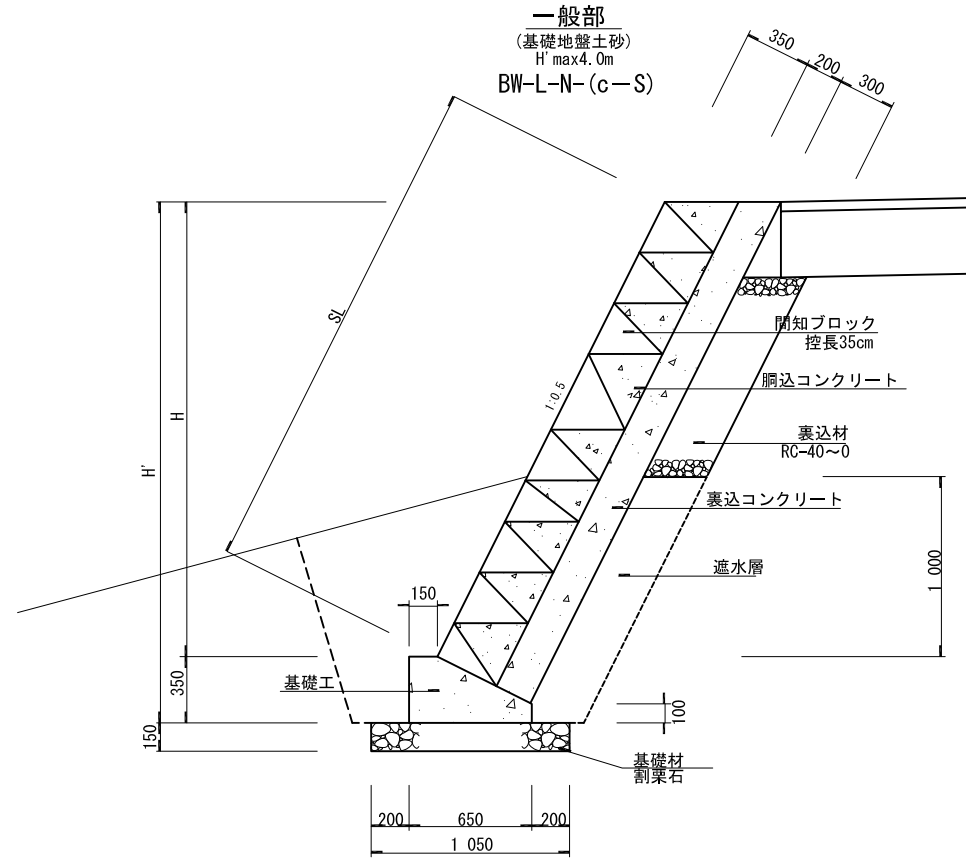
定規図(8)

木製路面排水工

(林業専用道)

路側ブロック積擁壁参考図

A1 S=1:20
A3 S=1:40



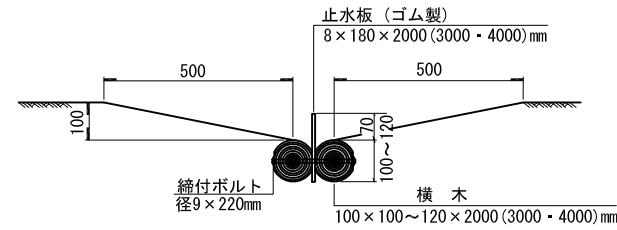
名称	規格・寸法	算式	数量
コンクリート	18-8-20BB	$0.65 \times 0.10 + (0.65 + 0.15) / 2 \times 0.25$	0.165 m ³
型枠		0.35×0.10	0.450 m ²
基礎材	割栗石 5~15cm t=15cm		1.050 m ² 0.158 m ³
基面整正			1.050 m ²

SL (mm) = 4 2 7 mm + 2 8 3 mm (段数 - 2)

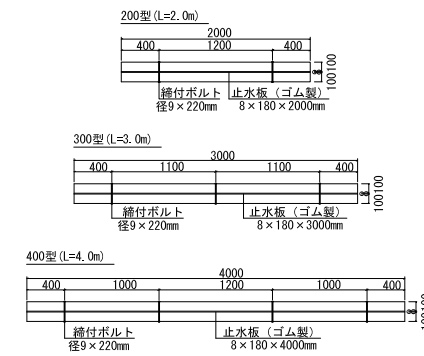
- 当初設計において、背面土の種類、基礎地盤は横断面図に表示してあるが、切取、床掘を行った時点で設計条件と合うか確認をすること。
- 水抜パイプは2.0m²に1箇所設置する。
- 伸縮目地は約10mに1箇所設置を標準とする。
- 設計にあたっては、段割りを考慮した法長とすること。
- 現地は寸法値で施工すること。

断面図

A1 S=1:10
A3 S=1:20

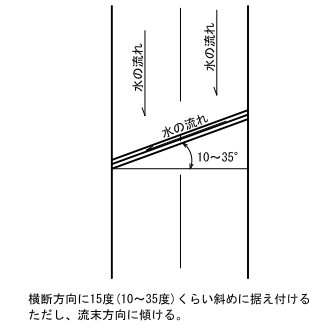


平面図



施工図

縮尺 Free



横断方向に15度(10~35度)くらい斜めに据え付ける
ただし、流末方向に傾ける。

数量表

丸太横断溝 (200型:L=2.0m) 1.0箇所当たり			
種別	規格・寸法	数量	単位
横木	100 x 100 ~ 120 x 2000mm	2.0	本
止水板(ゴム製)	8 x 180 x 2000mm	1.0	枚
締付ボルト	径9 x 220mm	2.0	本

丸太横断溝 (300型:L=3.0m) 1.0箇所当たり			
種別	規格・寸法	数量	単位
横木	100 x 100 ~ 120 x 3000mm	2.0	本
止水板(ゴム製)	8 x 180 x 3000mm	1.0	枚
締付ボルト	径9 x 220mm	3.0	本

丸太横断溝 (400型:L=4.0m) 1.0箇所当たり			
種別	規格・寸法	数量	単位
横木	100 x 100 ~ 120 x 4000mm	2.0	本
止水板(ゴム製)	8 x 180 x 4000mm	1.0	枚
締付ボルト	径9 x 220mm	4.0	本

丸太横断溝 (200型+300型:L=5.0m) 1.0箇所当たり			
種別	規格・寸法	数量	単位
横木	100 x 100 ~ 120 x 2000mm	2.0	本
横木	100 x 100 ~ 120 x 3000mm	2.0	本
止水板(ゴム製)	100 x 100 ~ 120 x 2000mm	1.0	枚
止水板(ゴム製)	100 x 100 ~ 120 x 3000mm	1.0	枚
締付ボルト	径9 x 220mm	5.0	本

丸太横断溝 (300型+300型:L=6.0m) 1.0箇所当たり			
種別	規格・寸法	数量	単位
横木	100 x 100 ~ 120 x 3000mm	4.0	本
止水板(ゴム製)	100 x 100 ~ 120 x 3000mm	2.0	枚
締付ボルト	径9 x 220mm	6.0	本

(注) 止水板(ゴム製)はジョイント部分でだぶらせる事。
(注) 横木ジョイント部分の下部には縦方向に現場発生材等(2本)で沈下防止をする事
(注) 木製路面排水工は特許にあたるので注意が必要である。

丸太排水工

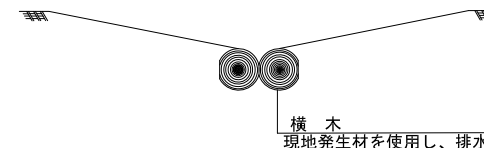
(森林作業道)

施工図

A1 S=1:50
A3 S=1:100

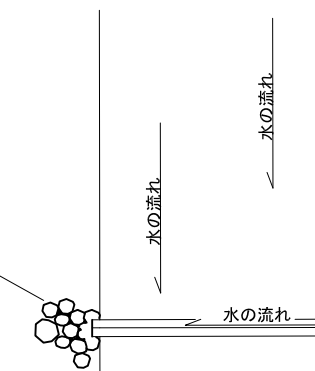
断面図

A1 S=1:10
A3 S=1:20



現地発生石などを使用

横木
現地発生材を使用し、排水量に応じて複数本を敷設



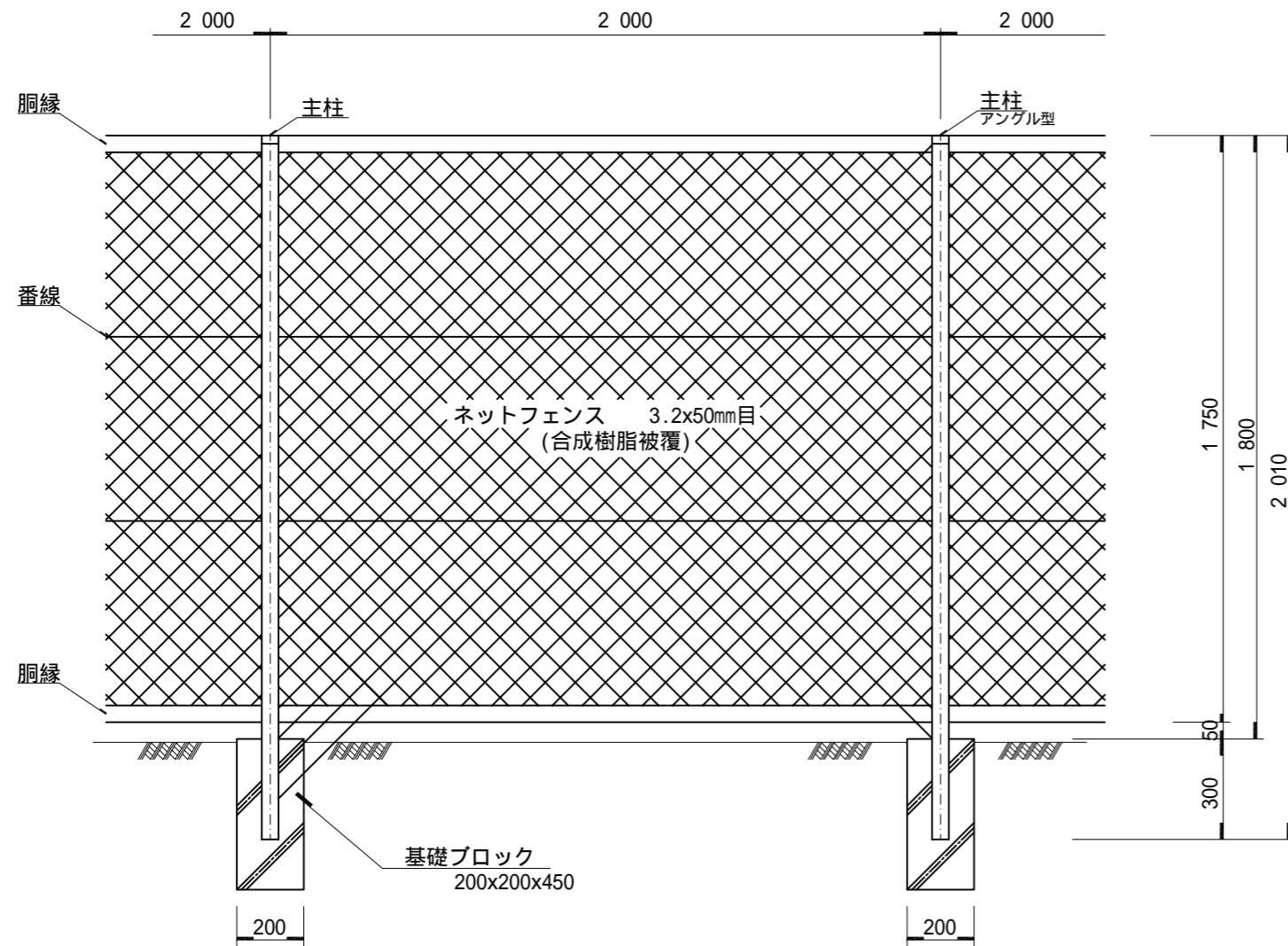
- * 波形勾配により流下箇所を固定したうえで、排水による路面洗掘防止のため横木を敷設するもの
- * 流末側の路体流失を防止するために、横木敷設範囲より広く現地発生石を敷設すること

梨ヶ原地区作業道設置工事第1工区 設計図			
工事番号		図面番号	11-8
路川名	林道1号線 林業専用道1.2号線 森林作業道1.2.3.4.5号線		
工事箇所	山梨県南都留郡山中湖村梨ヶ原1212-1425ほか		
図名	定規図(8)	縮尺	図示
測量	令和4年3月	枚数	149/156
測量者	富士吉田市外ニヶ村恩賜農有財産保護組合		

定規図(9) フェンス設置工

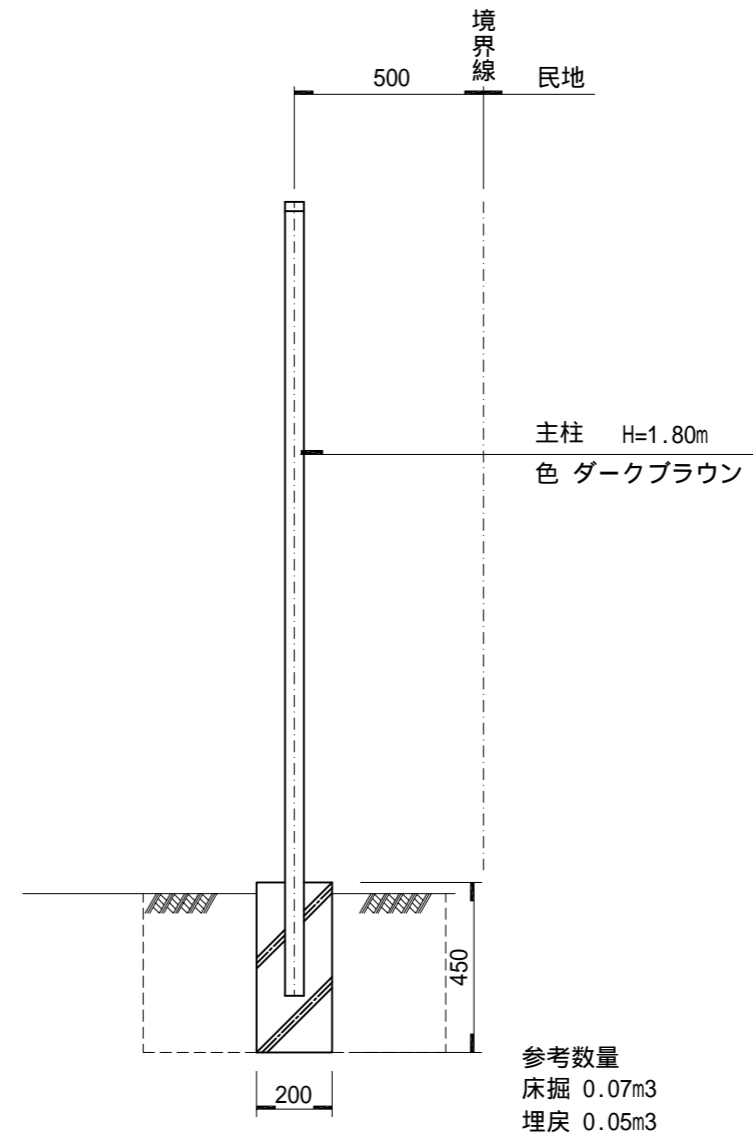
正面図

A1 S=1:10
A3 S=1:20



側面図

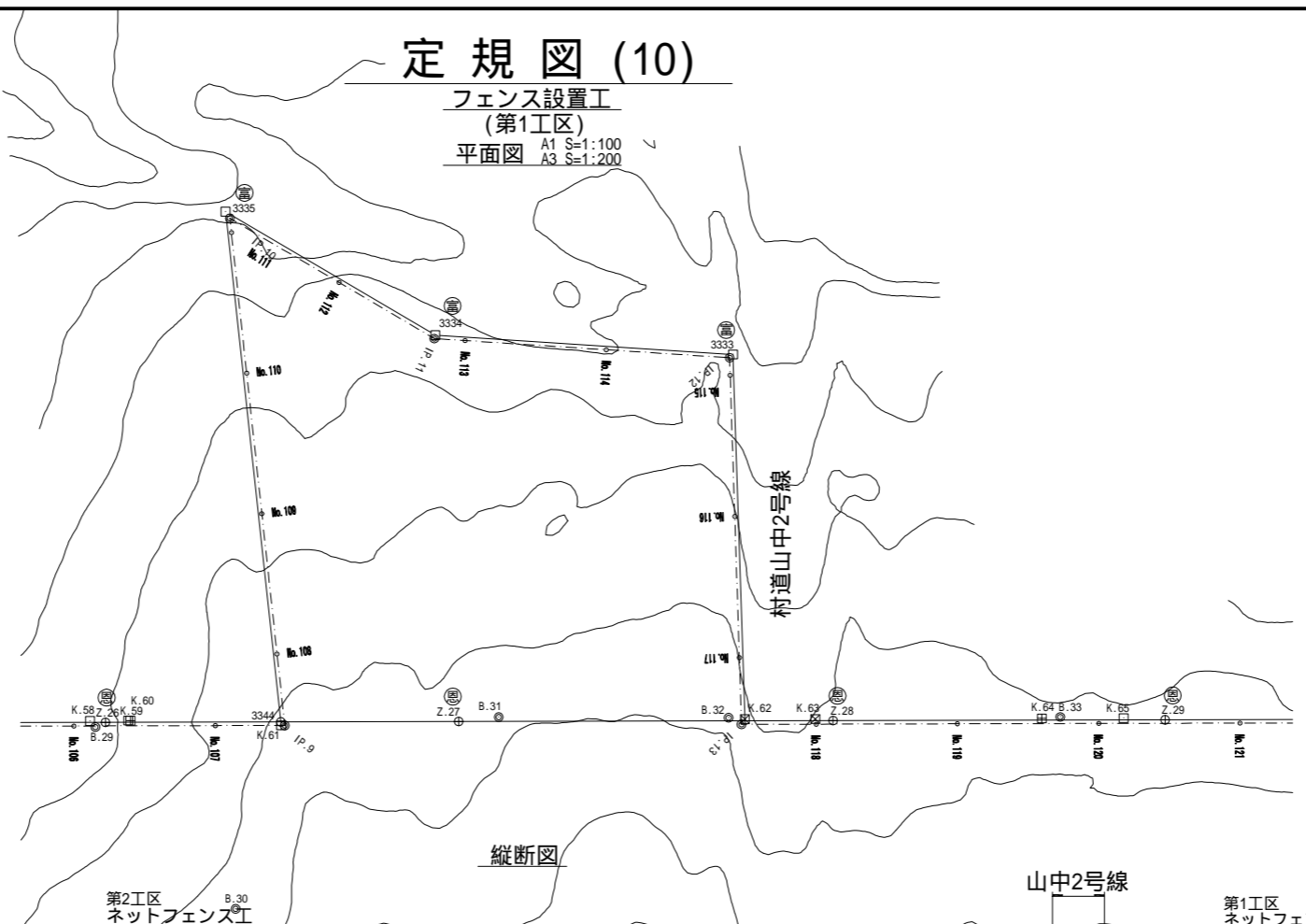
A1 S=1:10
A3 S=1:20



梨ヶ原地区作業道設置工事第1工区 設計図			
工事番号		図面番号	11-9
路川名	林道1号線 林業専用道1,2号線 森林作業道1,2,3,4,5号線		
工事箇所	山梨県南都留郡山中湖村梨ヶ原1212-1425ほか		
図名	定規図(9)	縮尺	図示
測量	令和4年3月	枚数	150/156
測量者	富士吉田市外二ヶ村恩賜所有財産保護組合		

定規図(10)

フェンス設置工
(第1工区)
平面図 A1 S=1:100
A3 S=1:200

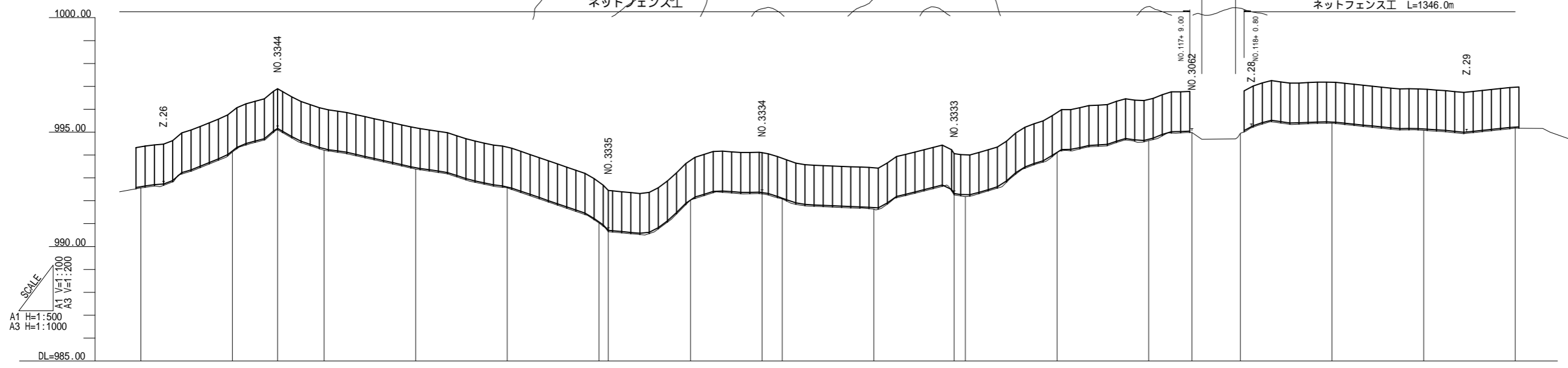


縦断面図

第2工区
ネットフェンス工

山中2号線

第1工区
ネットフェンス工 L=1346.0m



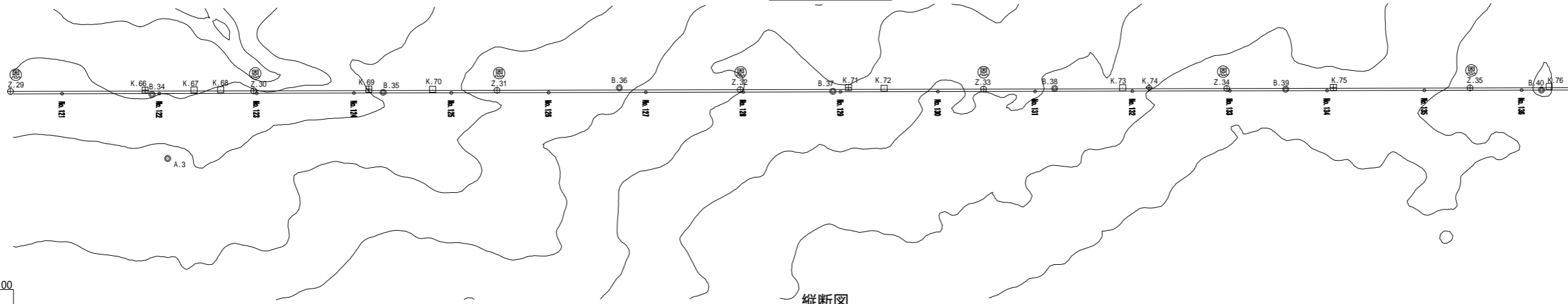
SCALE
A1 H=1:500
A3 H=1:1000
A1 V=1:100
A3 V=1:200

地盤高	992.56	994.13	995.10	994.20	993.38	992.57	991.03 990.65	992.04	992.30	992.08	991.64	992.26 992.18	994.10	994.63	994.98	994.95	995.39	995.08	995.17
追加距離	2120.00	2140.00	2149.84	2160.00	2180.00	2200.00	2220.00 2222.05	2240.00	2255.62	2260.00	2280.00	2297.52 2300.00	2320.00	2340.00	2349.43	2360.00	2380.00	2400.00	2420.00
単距離	20.00	20.00	9.84	10.16	20.00	20.00	2.05	17.95	15.62	4.38	20.00	17.52 2.48	20.00	20.00	9.43	10.57	20.00	20.00	20.00
測点番号	No.106	No.107	IP.9	No.108	No.109	No.110	No.111 IP.10	No.112	IP.11	No.113	No.114	IP.12 No.115	No.116	No.117	IP.13	No.118	No.119	No.120	No.121

梨ヶ原地区作業道設置工事第1工区 設計図			
工事番号		図面番号	11-10
路川名	林道1号線 林業専用道1,2号線 森林作業道1,2,3,4,5号線		
工事箇所	山梨県南都留郡山中湖村梨ヶ原1212-1425ほか		
図名	定規図(10)	縮尺	図示
測量	令和4年3月	枚数	151/156
測量者	富士吉田市外ニヶ村恩賜農有財産保護組合		

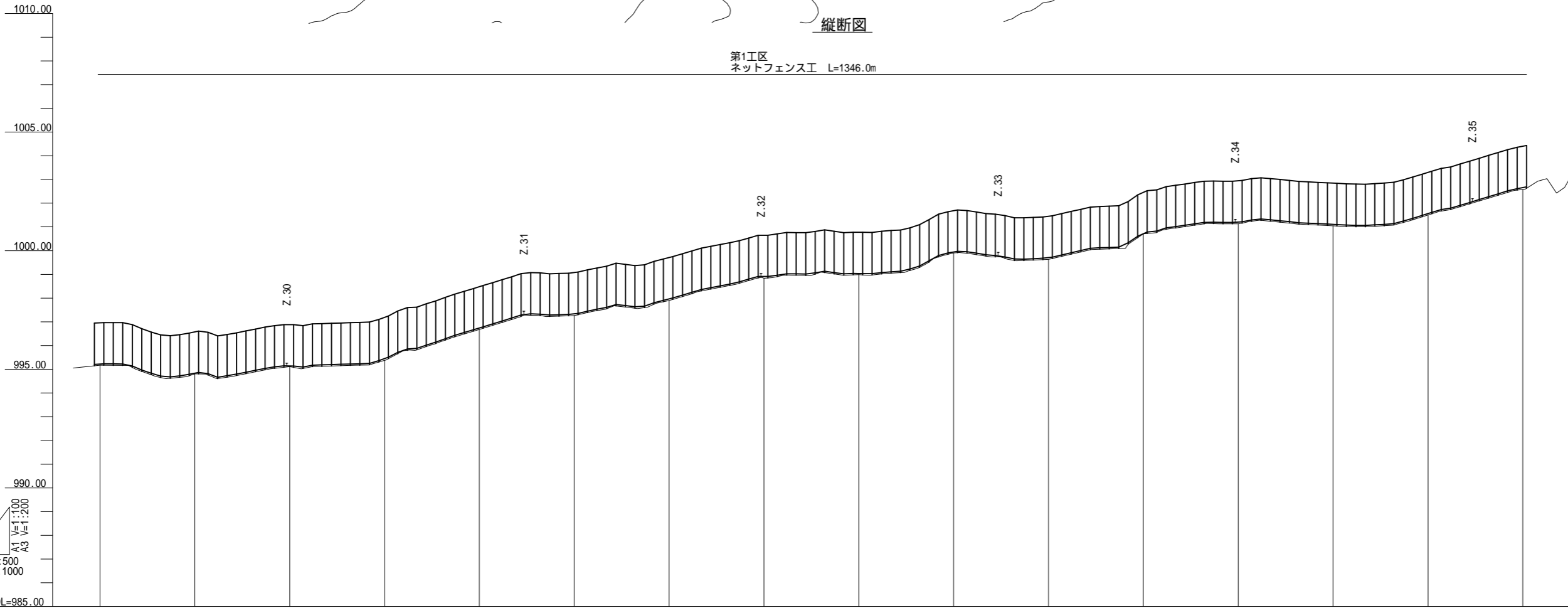
定規図(11)

フェンス設置工
(第1工区)
平面図 A1 S=1:100
A3 S=1:200



縦断面図

第1工区
ネットフェンス工 L=1346.0m

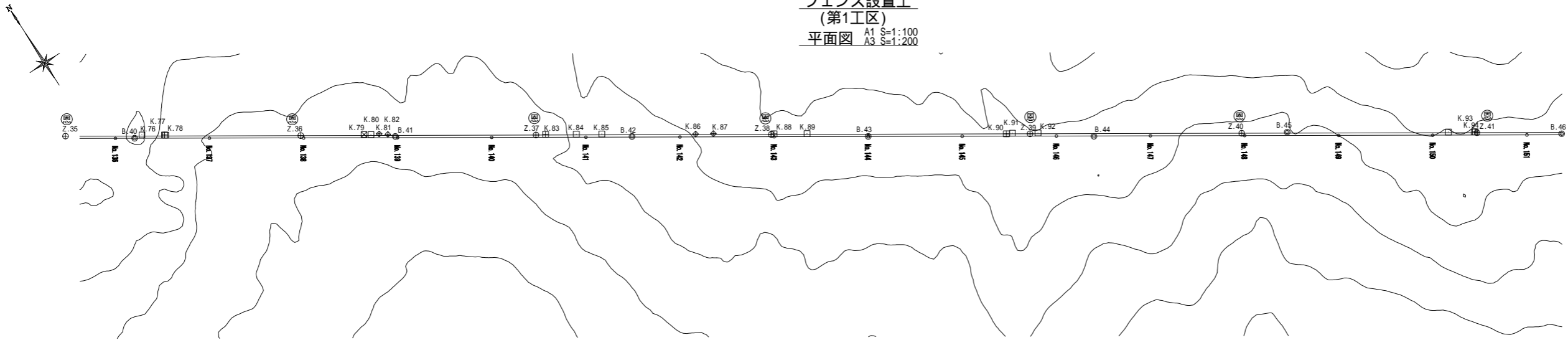


地盤高	追加距離	単距離	測点番号
995.17	2420.00	20.00	No.121
994.81	2440.00	20.00	No.122
995.11	2460.00	20.00	No.123
995.37	2480.00	20.00	No.124
996.68	2500.00	20.00	No.125
997.26	2520.00	20.00	No.126
997.90	2540.00	20.00	No.127
998.84	2560.00	20.00	No.128
998.99	2580.00	20.00	No.129
999.90	2600.00	20.00	No.130
999.63	2620.00	20.00	No.131
1000.71	2640.00	20.00	No.132
1001.13	2660.00	20.00	No.133
1001.05	2680.00	20.00	No.134
1001.50	2700.00	20.00	No.135
1002.58	2720.00	20.00	No.136

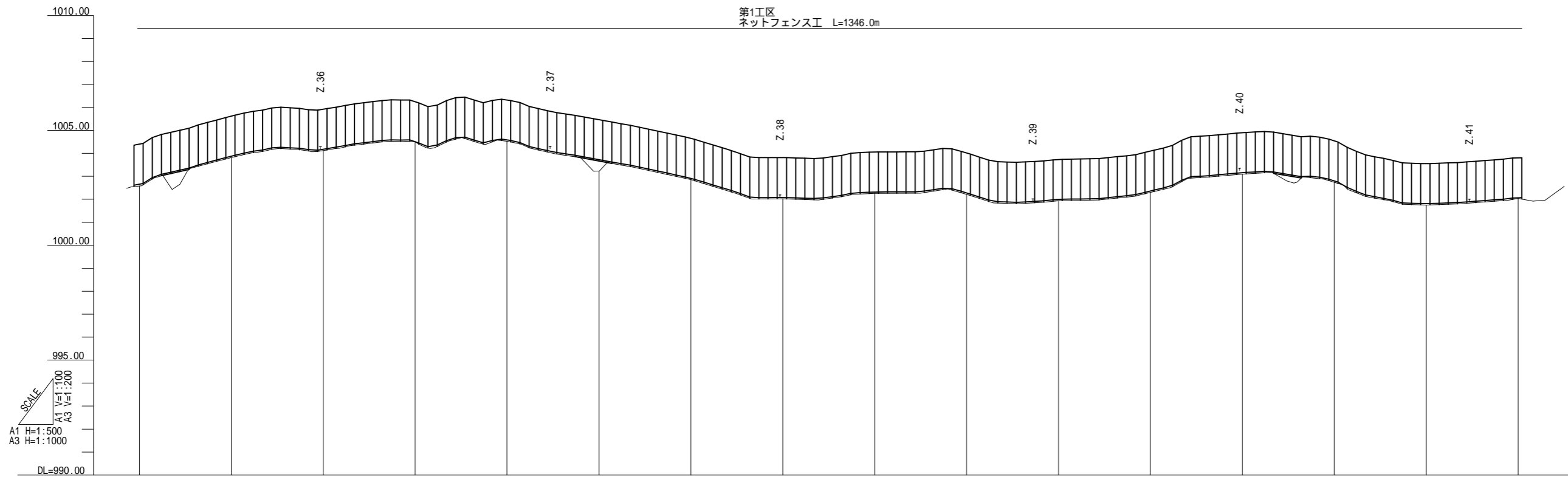
梨ヶ原地区作業道設置工事第1工区 設計図			
工事番号		図面番号	11-11
路川名	林道1号線 林業専用道1.2号線 森林作業道1.2.3.4.5号線		
工事箇所	山梨県南都留郡山中湖村梨ヶ原1212-1425ほか		
図名	定規図(11)	縮尺	図示
測量	令和4年3月	枚数	152/156
測量者	富士吉田市外ニヶ村恩賜農有財産保護組合		

定規図 (12)

フェンス設置工
(第1工区)
平面図 A1 S=1:100
A3 S=1:200



縦断面図

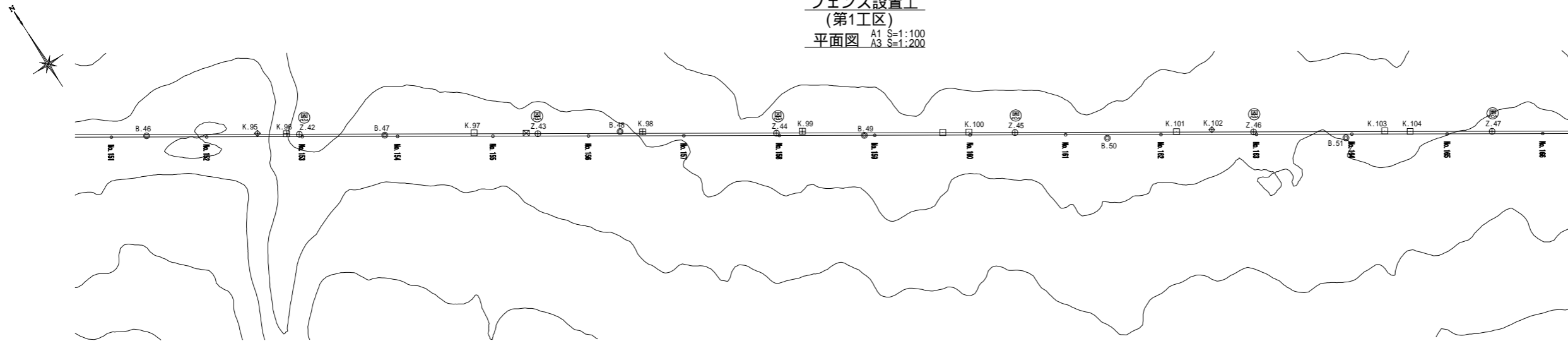


地盤高	1002.58	1003.82	1004.12	1004.51	1004.53	1003.23	1002.86	1002.02	1002.26	1002.22	1001.94	1002.30	1003.10	1002.74	1001.75	1002.04
追加距離	2720.00	2740.00	2760.00	2780.00	2800.00	2820.00	2840.00	2860.00	2880.00	2900.00	2920.00	2940.00	2960.00	2980.00	3000.00	3020.00
単距離	20.00	20.00	20.00	20.00	20.00	20.00	20.00	20.00	20.00	20.00	20.00	20.00	20.00	20.00	20.00	20.00
測点番号	No.136	No.137	No.138	No.139	No.140	No.141	No.142	No.143	No.144	No.145	No.146	No.147	No.148	No.149	No.150	No.151

梨ヶ原地区作業道設置工事第1工区 設計図			
工事番号		図面番号	11-12
路川名	林道1号線 林業専用道1.2号線 森林作業道1.2.3.4.5号線		
工事箇所	山梨県南都留郡山中湖村梨ヶ原1212-1425ほか		
図名	定規図(12)	縮尺	図示
測量	令和4年3月	枚数	153/156
測量者	富士吉田市外ニヶ村恩賜農有財産保護組合		

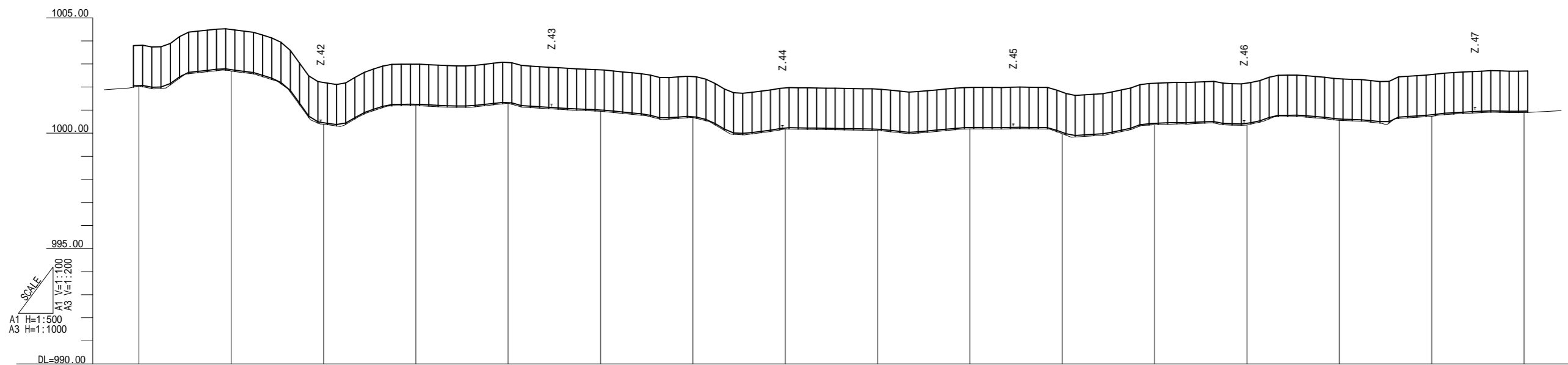
定規図 (13)

フェンス設置工
(第1工区)
平面図 A1 S=1:100
A3 S=1:200



縦断面図

第1工区
ネットフェンス工 L=1346.0m



地盤高	追加距離	単距離	測点番号
1002.04	3020.00	20.00	No.151
1002.89	3040.00	20.00	No.152
1000.39	3060.00	20.00	No.153
1001.20	3080.00	20.00	No.154
1001.30	3100.00	20.00	No.155
1000.95	3120.00	20.00	No.156
1000.68	3140.00	20.00	No.157
1000.18	3160.00	20.00	No.158
1000.12	3180.00	20.00	No.159
1000.19	3200.00	20.00	No.160
999.98	3220.00	20.00	No.161
1000.37	3240.00	20.00	No.162
1000.36	3260.00	20.00	No.163
1000.55	3280.00	20.00	No.164
1000.73	3300.00	20.00	No.165
1000.89	3320.00	20.00	No.166

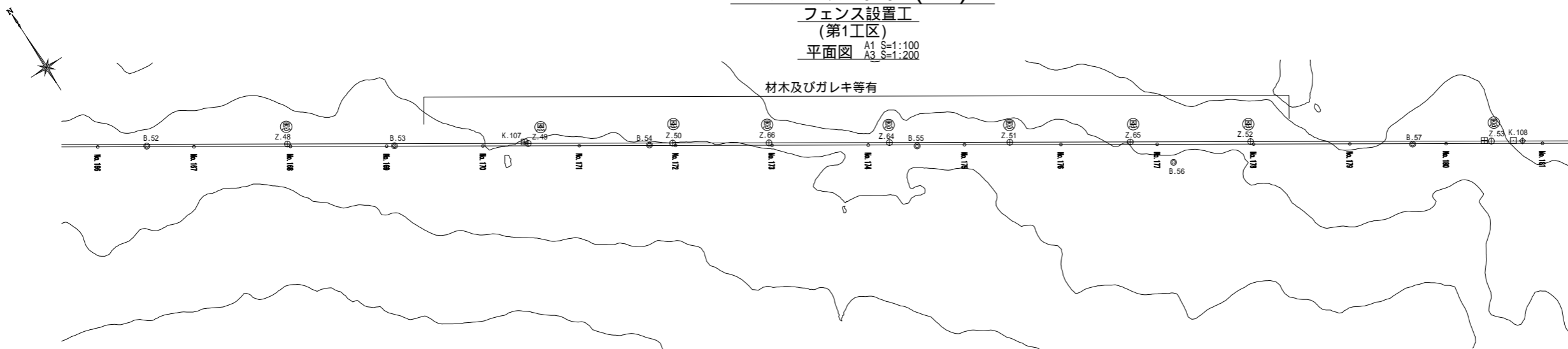
SCALE
A1 V=1:100
A3 V=1:200
A1 H=1:500
A3 H=1:1000

DL=990.00

梨ヶ原地区作業道設置工事第1工区 設計図			
工事番号		図面番号	11-13
路川名	林道1号線 林業専用道1,2号線 森林作業道1,2,3,4,5号線		
工事箇所	山梨県南都留郡山中湖村梨ヶ原1212-1425ほか		
図名	定規図(13)	縮尺	図示
測量	令和4年3月	枚数	154/156
測量者	富士吉田市外ニヶ村恩賜農有財産保護組合		

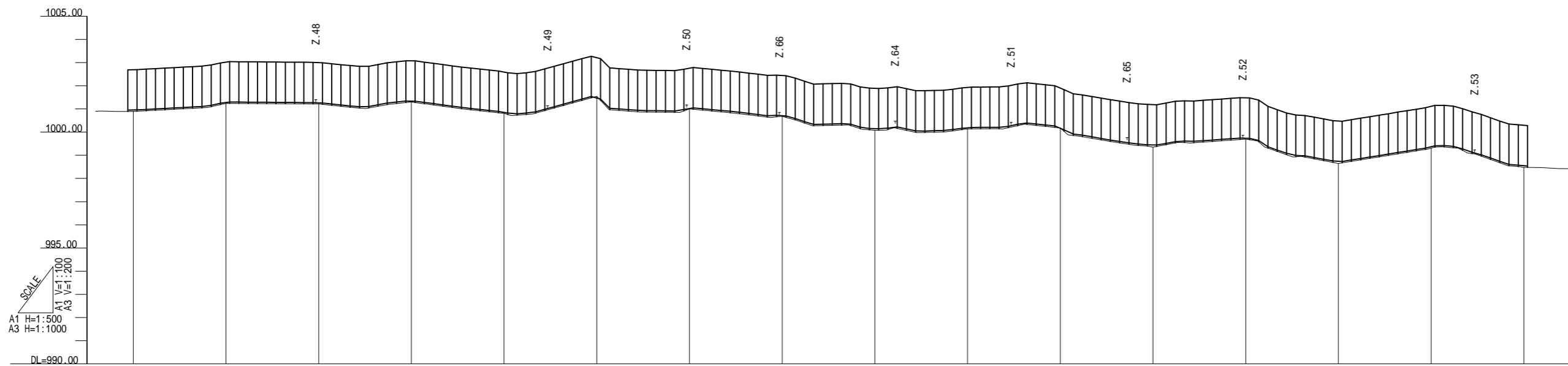
定規図(14)

フェンス設置工
(第1工区)
平面図 A1 S=1:100
A3 S=1:200



縦断面図

第1工区
ネットフェンス工 L=1346.0m



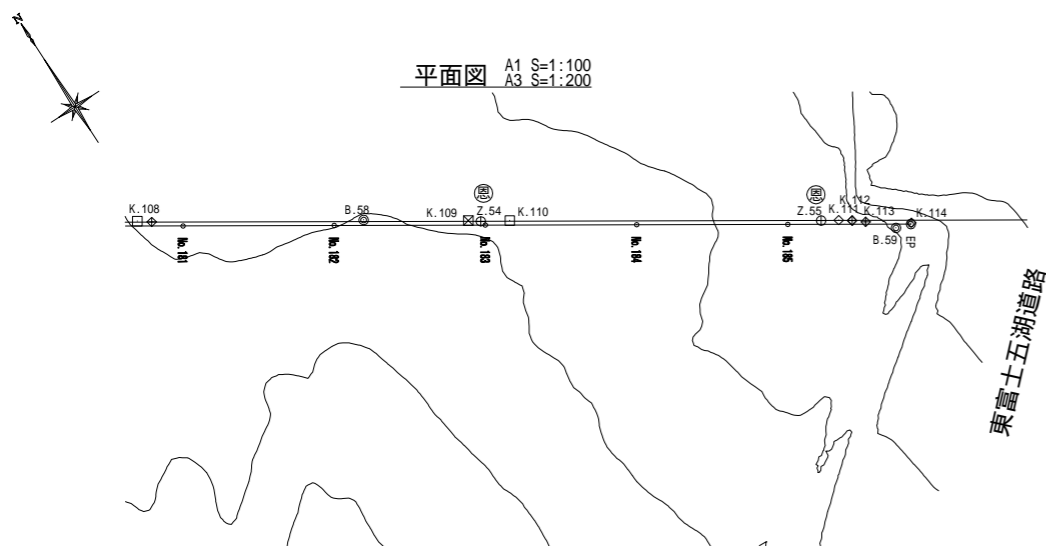
地盤高	1000.89	1001.24	1001.21	1001.30	1000.81	1001.54	1001.00	1000.68	1000.08	1000.14	1000.18	999.35	999.70	998.65	999.31	998.48
追加距離	3320.00	3340.00	3360.00	3380.00	3400.00	3420.00	3440.00	3460.00	3480.00	3500.00	3520.00	3540.00	3560.00	3580.00	3600.00	3620.00
単距離	20.00	20.00	20.00	20.00	20.00	20.00	20.00	20.00	20.00	20.00	20.00	20.00	20.00	20.00	20.00	20.00
測点番号	No.166	No.167	No.168	No.169	No.170	No.171	No.172	No.173	No.174	No.175	No.176	No.177	No.178	No.179	No.180	No.181

SCALE
A1 H=1:500
A3 H=1:1000
V=1:100
V=1:200

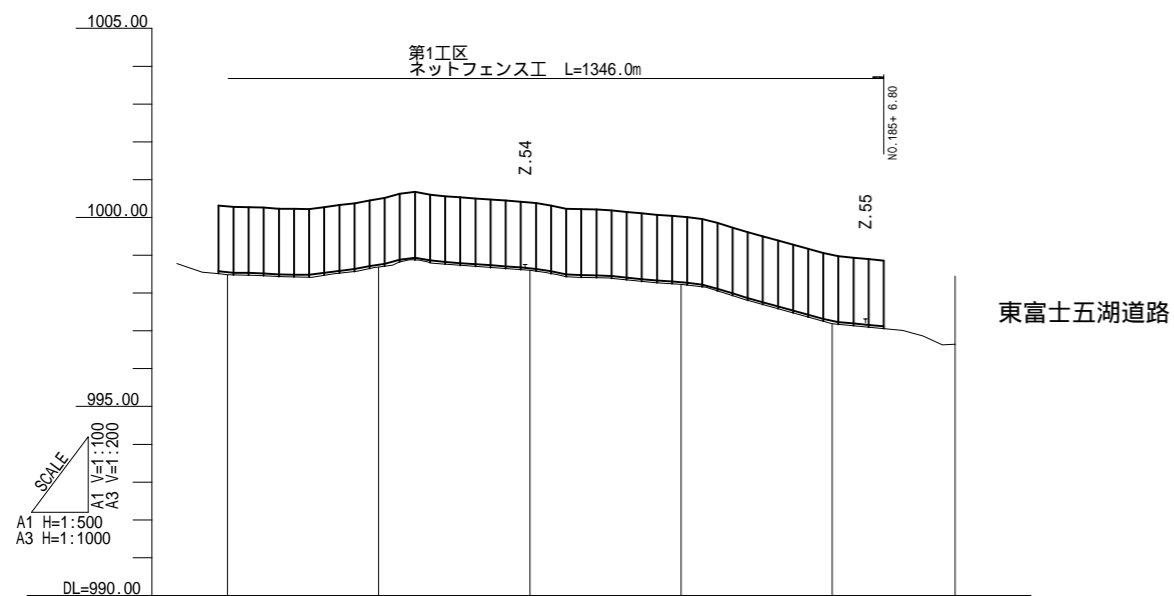
梨ヶ原地区作業道設置工事第1工区 設計図			
工事番号		図面番号	11-14
路川名	林道1号線 林業専用道1,2号線 森林作業道1,2,3,4,5号線		
工事箇所	山梨県南都留郡山中湖村梨ヶ原1212-1425ほか		
図名	定規図(14)	縮尺	図示
測量	令和4年3月	枚数	155/156
測量者	富士吉田市外二ヶ村恩賜農有財産保護組合		

定規図 (15)

フェンス設置工
(第1工区)



縦断面図



地盤高	998.48	998.69	998.60	998.23	997.19	996.65
追加距離	3620.00	3640.00	3660.00	3680.00	3700.00	3716.26
単距離	20.00	20.00	20.00	20.00	20.00	16.26
測点番号	No.181	No.182	No.183	No.184	No.185	EP

梨ヶ原地区作業道設置工事第1工区 設計図			
工事番号		図面番号	11-15
路川名	林道1号線 林業専用道1,2号線 森林作業道1,2,3,4,5号線		
工事箇所	山梨県南都留郡山中湖村梨ヶ原1212-1425ほか		
図名	定規図(15)	縮尺	図示
測量	令和4年3月	枚数	156/156
測量者	富士吉田市外二ヶ村恩賜農有財産保護組合		